

## VENTE AUX ENCHERES PUBLIQUES

Au Tribunal Judiciaire d'EVRY-COURCOURONNES, au Palais de Justice, rue des Mazières, au plus offrant et dernier enchérisseur, en **UN LOT**

### L'ADJUDICATION AURA LIEU LE MERCREDI 13 MARS 2024 à 10 HEURES

Cette vente a lieu **aux requête, poursuites et diligences du Syndicat des copropriétaires Principal de Grigny II sis 2 place Henri Barbusse, 91350 GRIGNY**, représenté par la SELARL AJAssociés, dont le siège social est sis 10 allée Pierre de Coubertin, 78000 VERSAILLES, elle-même prise en son Étude sise 30 rue Gabriel Péri, 94000 CRETEIL, prise en la personne de Maître Franck MICHEL et Maître Nicolas DESHAYES, coadministrateurs provisoires, désignés par Ordonnance rendue le 26 avril 2011 par le Président du Tribunal Judiciaire d'EVRY-COURCOURONNES, au visa de l'article 29-1 de la Loi du 10 juillet 1965, dont la mission a été prolongée par Ordonnance du 22 octobre 2021, puis par Jugement rendu le 24 septembre 2021 par Monsieur le Président du Tribunal Judiciaire d'EVRY-COURCOURONNES, la SELARL AJAssociés a été désignée en qualité d'Administrateur provisoire en charge de la liquidation du Syndicat principal des copropriétaires de GRIGNY II sur le fondement des dispositions de la section 2 du chapitre II de la Loi du 10 juillet 1965 ainsi qu'aux dispositions des articles 62-17 à 62-29 du Décret du 17 mars 1967 à compter du 1<sup>er</sup> janvier 2022. Ayant pour Avocat postulant Maître Frédéric SAMÉ, SCP Samé Avocats, Avocat au Barreau de l'Essonne et pour Avocat plaidant Maître Serge PELLETIER, Avocat associé de RESCUE, Société d'Avocats, Avocat au Barreau de PARIS.

#### DESIGNATION DES LOTS MIS EN VENTE

Dans un ensemble immobilier sis à **GRIGNY (91)**, 2 place Henri Barbusse.

Cadastré sections : AL 22, AL 60 à AL 63 Vol 2 - AL 69 Vol 2 - AL 24 Vol 2 - AK 156, AK 270 à AK 283 - AL 23, AL 25, AL 37, AL 39, AL 45 à AL 48, AL 50 à AL 51, AL 59 à AL 133, AM 14 - AM 25 à AM 26, AM 61, AM 83 à AM 124

**Au 9 square Surcouf** - Lot 270.125 désormais 125 : Dans le bâtiment C4, escalier unique, au septième étage, à gauche en sortant de l'ascenseur, **UN APPARTEMENT de trois pièces principales** comprenant selon un procès-verbal de description dressé le 04 juillet 2023 par Maître Ronan LECOMTE, Commissaire de Justice à LONGJUMEAU (91) : une entrée avec placard, un séjour, deux chambres, une cuisine, un cellier, un couloir, un débarras, une salle de bain, un cabinet de toilettes et un balcon-loggia. **SUPERFICIE privative totale** (Loi Carrez) : **60,19 m<sup>2</sup>** - Et les 550/5.000.000<sup>èmes</sup> de la propriété des P.C.G. - Les lieux sont partiellement occupés.

Lot 270.028 devenu 028 : Dans le bâtiment C4, **UNE CAVE** portant le numéro 28. Et les 17/5.000.000<sup>èmes</sup> de la propriété des P.C.G.

**Au 8 rue Vlainck** - Lot 310.180 devenue 180 : Dans le bâtiment E4, escalier unique, au rez-de-chaussée, en face à droite en sortant de l'ascenseur, **UN APPARTEMENT de quatre pièces principales** comprenant selon un procès-verbal de description dressé le 17 juillet 2023 par Maître Mathilde MANCEAU, Commissaire de Justice à LONGJUMEAU (91) : une entrée avec placard, un salon/séjour, une chambre, une cuisine, un couloir, une salle de bain et des toilettes. **SUPERFICIE privative totale** (Loi Carrez) : **66,70 m<sup>2</sup>** - Et les 613/5.000.000<sup>èmes</sup> de la propriété des P.C.G. - Les lieux sont occupés.

Lot 310.144 devenu 144 : Dans le bâtiment E4, **UNE CAVE** portant le numéro 26. Et les 17/5.000.000<sup>èmes</sup> de la propriété des P.C.G.

Lot 310.321 devenu 321 : Dans le programme dit programme 31, **UN PARKING** portant le numéro 53, à usage de voiture. Et les 25/5.000.000<sup>èmes</sup> des P.C.G.

**Au 17 avenue des Sablons** - Lot 430.105 devenu 105 : Dans le bâtiment K1, escalier unique, au neuvième étage, en face à gauche en sortant de l'ascenseur, **UN APPARTEMENT de quatre pièces principales** comprenant selon un procès-verbal de description dressé le 17 juillet 2023 par Maître Mathilde MANCEAU, Commissaire de Justice à LONGJUMEAU (91) : une entrée, un salon/séjour, deux chambres, une cuisine, un couloir, une salle de bain, des toilettes, un dressing. **SUPERFICIE privative totale** (Loi Carrez) : **67,04 m<sup>2</sup>** - Et les 632/5.000.000<sup>èmes</sup> des P.C.G. - Les lieux sont occupés.

Lot 430.039 devenu 39 : Dans le bâtiment K1, escalier unique, **UNE CAVE** portant le numéro 39. Et les 17/5.000.000<sup>èmes</sup> des P.C.G.

**Au 2 square Surcouf** - Lot 240.072 devenu 72 : Dans le bâtiment B4, escalier unique, au huitième étage, en face à droite en sortant de l'ascenseur, **UN APPARTEMENT de cinq pièces principales** comprenant selon un procès-verbal de description dressé le 17 juillet 2023 par Maître Mathilde MANCEAU, Commissaire de Justice associée à LONGJUMEAU (91) : une entrée avec placard, un salon/séjour, trois chambres, une cuisine, un couloir, une salle de bain, une salle d'eau, des toilettes, un dressing. **SUPERFICIE privative totale** (Loi Carrez) : **87,40 m<sup>2</sup>** - Et les 876/5.000.000<sup>èmes</sup> des P.C.G. - Les lieux sont occupés.

Lot 240.025 devenu 25 : Dans le bâtiment B4, escalier unique, **UNE CAVE** portant le numéro 25. Et les 17/5.000.000<sup>èmes</sup> de la propriété du sol des P.C.G.

**Au 11 avenue des Sablons** - Lot 450.174 devenu 174 : Dans le bâtiment L3, escalier unique, au dixième étage, en face à gauche en sortant de l'ascenseur, un appartement de trois pièces principales comprenant : entrée, dégagement, rangement, loggia, cuisine, salle de bain et water-closet. Et les 566/5.000.000<sup>èmes</sup> des P.C.G.

Lot 450.172 devenue 172 : Dans le bâtiment L3, escalier unique, au dixième étage, en face à gauche en sortant de l'ascenseur, une chambre de service. Et les 88/5.000.000<sup>èmes</sup> de la propriété du sol et des P.C.G.

Lot 450.173 devenu 173 : Dans le bâtiment L3, escalier unique, au dixième étage, en face à gauche en sortant de l'ascenseur, une chambre de service. Et les 203/5.000.000<sup>èmes</sup> de la propriété du sol et des P.C.G.

**Observation étant ici faite que les trois lots ci-dessus cités**, sont matériellement réunis et forment **UN APPARTEMENT de cinq pièces principales** comprenant, selon un procès-verbal de description dressé le 17 juillet 2023 par Maître Mathilde MANCEAU, Commissaire de Justice associée à LONGJUMEAU (91) : une entrée avec placards, un salon/séjour, trois chambres, une cuisine, une salle de bain, des toilettes et un balcon.

**SUPERFICIE privative totale** (Loi Carrez) : **87,44 m<sup>2</sup>** - Les lieux sont occupés.

Lot 450.043 devenu 43 : Dans le bâtiment L3, escalier unique, au rez-de-chaussée, **UNE CAVE** portant le numéro 43. Et les 17/5.000.000<sup>èmes</sup> de la propriété du sol et des P.C.G.

### MISE A PRIX : 45.000 Euros (Quarante-cinq mille euros)

Outre les charges, clauses et conditions énoncées au cahier des conditions de vente. **Consignation préalable indispensable pour enchérir par chèque de banque**

**Sur les lieux pour visiter uniquement le JEUDI 29 FEVRIER 2024 :**

**Pour le 8 avenue Vlainck de 09 H 00 à 10 H 00 - Pour le 9 square Surcouf de 09 H 30 à 10 H 30 - Pour le 11 avenue des Sablons de 10 H 00 à 11 H 00.**

**Pour le 2 square Surcouf de 10 H 30 à 11 H 30 - Pour le 17 avenue des Sablons de 11 H 00 à 12 H 00.**

Les enchères ne pourront être portées que par le ministère d'un Avocat inscrit près le Tribunal Judiciaire d'EVRY-COURCOURONNES.

Fait et rédigé à EVRY-COURCOURONNES (91), le 30 janvier 2024, par l'Avocat poursuivant. Signé : Maître Frédéric SAMÉ.

Pour consulter le cahier des charges et conditions de vente, s'adresser :

- Au Greffe du Juge de l'Exécution du Tribunal Judiciaire d'EVRY-COURCOURONNES, les lundis, mardis, jeudis et vendredis de 9 heures à 12 heures, **sur rendez-vous par téléphone** au **01 60 76 78 77** ou au **01 60 76 78 68**, où il a été déposé sous la Référence Greffe 23/00161.

- A **Maître Frédéric SAMÉ**, SCP Samé Avocats, Avocat au Barreau de l'Essonne, demeurant 8 avenue Emile Aillaud, 91350 GRIGNY.

- A **Maître Serge PELLETIER**, Avocat associé de RESCUE, Société d'Avocats au Barreau de PARIS, demeurant 17 rue Dumont d'Urville, 75116 PARIS, dépositaire d'une copie du cahier des conditions de vente, consultable sur l'URL : <https://rescue.law/expertises/droit-immobilier/nos-ventes-en-cours/>

## CAHIER DES CONDITIONS DE VENTE

CLAUSES ET CONDITIONS auxquelles seront adjugés à l'audience des saisies immobilières du Tribunal Judiciaire d'Évry-Courcouronnes siégeant au Palais de Justice de ladite ville, salle ordinaire desdites audiences, au plus offrant et dernier enchérisseur.

### SUR SAISIE IMMOBILIERE

EN un lot dans un immeuble sis à GRIGNY (91350) :

▪ **Au 9 Square Surcouf :**

- dans le bâtiment C4, escalier unique, au septième étage à gauche en sortant de l'ascenseur, un appartement de trois pièces principales avec entrée, cuisine, loggia, dégagement, deux rangements, salle de bains et water-closet, et les 550/5000000<sup>èmes</sup> de la propriété du sol et des parties communes générales. *(Lot 270125 dénommé désormais Lot 125 selon un état descriptif publié le 05/08/2023 Vol 2022 P 24082)*
- dans le bâtiment C4, escalier unique, une cave portant le numéro 28, et les 17/5000000<sup>èmes</sup> de la propriété du sol et des parties communes générales. *(Lot 270028 dénommé désormais Lot 28 selon un état descriptif publié le 05/08/2022 Vol 2022 P 24082)*

▪ **Au 8 rue Vlaminck :**

- dans le bâtiment E4, escalier unique, au rez-de-chaussée, en face à droite en sortant de l'ascenseur, un appartement de quatre pièces principales, entrée, cuisine, office, loggia, rangement, dégagement, salle de bains et water closet, et les 613/5000000<sup>èmes</sup> des parties communes générales. *(Lot 310180 dénommé désormais Lot 180 selon un état descriptif publié le 02/08/2022 Vol 2022 P 23603)*
- une cave portant le numéro 26, et les 17/5000000<sup>èmes</sup> des parties communes générales. *(Lot 310144 dénommé désormais Lot 144 selon un état descriptif publié le 02/08/2022 Vol 2022 P 23603)*
- dans le programme dit programme 31, le parking numéro 53 à usage de voiture, et les 25/5000000<sup>èmes</sup> des parties communes générales. *(Lot 310321 dénommé désormais Lot 321 selon un état descriptif publié le 02/08/2022 Vol 2022 P 23603)*

▪ **Au 17 avenue des Sablons :**

- dans le bâtiment K1, escalier unique, au neuvième étage, en face à gauche en sortant de l'ascenseur, un appartement de quatre pièces principales, comprenant entrée, loggia, cuisine, office, rangement, dégagement, salle de bains, water-closets, et les 632/5000000<sup>èmes</sup> des parties communes générales. *(Lot 430105 dénommé désormais Lot 105 selon un état descriptif publié le 02/08/2022 Vol 2022 P 23613)*
- dans le bâtiment K1, escalier unique, une cave portant le numéro 39, et les 17/5000000<sup>èmes</sup> des parties communes générales. *(Lot 430039 dénommé désormais Lot 39 selon un état descriptif publié le 02/08/2022 Vol 2022 P 23613)*



▪ **Au 2 Square Surcouf :**

- dans le bâtiment B4, escalier unique, au huitième étage, en face à droite en sortant de l'ascenseur, un appartement de cinq pièces principales avec entrée, cuisine, rangement, salle d'eau, dégagement, salle de bains, water-closet et office, et les 876/5000000<sup>èmes</sup> des parties communes générales.  
*(Lot 240072 dénommé désormais **Lot 72** selon un état descriptif publié le 02/08/2022 Vol 2022 P 23616)*
- dans le bâtiment B4, escalier unique, une cave portant le numéro 25, et les 17/5000000<sup>èmes</sup> des parties communes générales.  
*(Lot 240025 dénommé désormais **Lot 25** selon un état descriptif publié le 02/08/2022 Vol 2022 P 23616)*

▪ **Au 11 avenue des Sablons :**

- dans le bâtiment L3, escalier unique, au dixième étage, en face à gauche en sortant de l'ascenseur, une chambre de service, et les 88/5000.000<sup>èmes</sup> de la propriété du sol et des parties communes générales.  
*(Lot 450172 dénommé désormais **Lot 172** selon un état descriptif publié le 30/12/2022 Vol 2022 P 38925)*
- dans le bâtiment L3, escalier unique, au dixième étage, en face à gauche en sortant de l'ascenseur, une chambre de service, rangement, salle d'eau, et les 203/5000.000<sup>èmes</sup> de la propriété du sol et des parties communes générales.  
*(Lot 450173 dénommé désormais **Lot 173** selon un état descriptif publié le 30/12/2022 Vol 2022 P 38925)*
- dans le bâtiment L3, escalier unique, au dixième étage, en face à gauche en sortant de l'ascenseur, un appartement comprenant trois pièces principales, entrée, dégagement, rangement, loggia, office, cuisine, salle de bains et water-closet et les 566/5000.000<sup>èmes</sup> de la propriété du sol et des parties communes générales.  
*(Lot 450174 dénommé désormais **Lot 174** selon un état descriptif publié le 30/12/2022 Vol 2022 P 38925)*

Observation étant ici faite que les trois lots ci-dessus sont matériellement réunis et forment un appartement de cinq pièces principales comprenant : entrée, dégagement, cuisine, séjour, quatre chambres, salle d'eau, salle de bains, dressing, water-closet et balcon

- dans le bâtiment L3, escalier unique, au rez-de-chaussée, une cave numéro 43, et les 17/5000.000<sup>èmes</sup> de la propriété du sol et des parties communes générales.  
*(Lot 450043 dénommé désormais **Lot 43** selon un état descriptif publié le 30/12/2022 Vol 2022 P 38925)*

Au requêtes, poursuites et diligences de :

**Le Syndicat des copropriétaires principal de Grigny II sis 2 place Henri Barbusse - 91350 Grigny**, représenté par la SELARL AJAssociés, dont le siège social est sis 10 allée Pierre de Coubertin – 78000 Versailles -, elle-même prise en son Étude sis 4 rue Gabriel Péri – 94000 Créteil, prise en la personne de Maître Franck Michel et Maître Nicolas Deshayes, coadministrateurs provisoires, désignée par Ordonnance rendue le 26 avril 2011 par le Président du Tribunal Judiciaire d'Évry-Courcouronnes, au visa de l'article 29-1 de la loi du 10 juillet 1965 dont la mission a été prolongée par Ordonnance du 22 octobre 2021, puis désignée en qualité d'administrateur provisoire en charge de la liquidation du syndicat principal des copropriétaires de Grigny II par jugement du Tribunal judiciaire d'Évry-Courcouronnes en date du 24 septembre 2021 sur le fondement des dispositions aux dispositions de la section 2 du chapitre II de la loi du 10 juillet 1965 ainsi qu'aux dispositions des articles 62-17 à 62-29 du décret du 17 mars 1967 à compter du 1er janvier 2022.

Assisté par :

**Maître Serge PELLETIER**  
Avocat associé de Rescue, Société d'avocats  
Avocat au Barreau de Paris  
17, rue Dumont d'Urville - 75116 Paris  
Tél : 01 73 79 58 89 – Fax : 01 73 79 58 85  
@ : [spelletier@rescue.law](mailto:spelletier@rescue.law) - Toque L 94

Et représenté pour la validité de la procédure par :

**Maître Frédéric SAME**  
SCP Samé Avocats  
Avocat au Barreau de l'Essonne  
8, avenue Emile Aillaud – 91350 Grigny  
T : 01 60 77 51 04 - @ : [contact@fredsame-avocat.fr](mailto:contact@fredsame-avocat.fr)

Dont la constitution a été faite et qui occupe pour lui sur les présentes poursuites de saisie immobilière et leurs suites.



## ENONCIATIONS PRELIMINAIRES

EN VERTU

- de la grosse dûment exécutoire :

- d'une Ordonnance d'injonction de payer rendue le 31 août 2020 par le Madame la Vice-Présidente du Tribunal judiciaire d'Évry-Courcouronnes, revêtue de la formule exécutoire, signifiée avec la formule exécutoire les 28 décembre 2020 et 13 janvier 2021 à la SCI NOEVIN, à l'encontre de laquelle il n'a pas été formé opposition, par laquelle la SCI NOEVIN a été condamnée à payer au Syndicat des copropriétaires principal de Grigny II la somme totale de 56.917,96€ selon le détail suivant :
  - la somme de **56.716,96€** au titre des charges de copropriété impayées au 31 décembre 2017 et appels provisionnels impayés du 1<sup>er</sup> janvier 2018 au 16 juillet 2020, outre les intérêts au taux légal à compter du 10 mars 2014 sur la somme de 4.328,63€ et à compter de ladite Ordonnance pour le surplus (52.388,33€) ;
  - la somme de **51€** au titre de l'article 10-1 de la loi du 10 juillet 1965 ;
  - la somme de **150€** au titre des frais accessoires.

- du pouvoir conféré à la SELARL Ajassociés, prise en la personne de Me Franck Michel et Me Nicolas Deshayes, coadministrateurs provisoires du Syndicat des copropriétaires, par procès-verbal de prise de décisions du 30 septembre 2019 (décision n°120), pour poursuivre la saisie immobilière des biens tels que désignés dans le présent cahier des conditions de vente et fixé **la mise à prix à 45.000€** (quarante-cinq mille euros).

Le poursuivant, sus dénommé et domicilié, a, suivant un acte de Maître José BRAUN, Commissaire de justice, de la SCP ABCJUSTICE, Office Grand Paris Ouest, Commissaire de justice à Le Vesinet, fait signifier un commandement de payer valant saisie-immobilière le **12 mai 2023** à :

- **NOEVIN**, Société Civile Immobilière au capital de 200€, dont le siège social est sis 52 rue Yvan Tourguenieff à Bougival (78380), immatriculée au RCS Versailles sous le numéro 483 724 639, représentée par son Gérant, Monsieur Alfred NGAKO DEUGOUE, né le 14 janvier 1967 à Nkongsamba (Cameroun), de nationalité française, domicilié en cette qualité audit siège.

D'avoir dans un délai de huit (8) jours à payer au requérant à l'acte, entre les mains du Commissaire de justice, ayant charge de recevoir, ou encore entre les mains de l'Avocat constitué, sus dénommé et domicilié la somme de **70.840,84€** détaillée comme suit :

|  |                   |
|--|-------------------|
| <b>1. Sommes dues en vertu de l'Ordonnance d'injonction de payer du 31 août 2020</b>         |                   |
| - <b>Principal</b>   | 56.716,96€        |
| - <b>Intérêts légaux</b> à compter du 10 mars 2014 sur la somme de 4.328,63€                 | 1 807,59€         |
| - <b>Intérêts légaux</b> à compter de la décision du 31 août 2020 sur la somme de 52.388,33€ | 10.466,19€        |
| - <b>Frais nécessaires et accessoires (51€ + 150€ = 201€)</b>                                | 201,00€           |
| - <b>Intérêts légaux</b> à compter de la décision du 31 août 2020                            | 40,15€            |
| <b>Total</b>   | <b>69.231,89€</b> |
| <b>2. Frais y compris le présent acte :</b>  |                   |
| - Frais de signification de l'Ordonnance d'injonction de payer du 31 août 2020               | 87,93€            |
| - Frais de signification de l'Ordonnance exécutoire du 31 août 2020                          | 334,51€           |
| - Frais d'exécution forcée de l'Ordonnance d'injonction de payer du 31 août 2020             | 719,33€           |
| - Frais de signification du commandement de payer  | 467,18€           |
| <b>TOTAL</b>   | <b>70.840,84€</b> |

due en vertu de la grosse dûment exécutoire de la décision sus évoquée.

Sous réserves et sans préjudice de tous autres dus, notamment des intérêts échus depuis la date de l'arrêté de compte notifié au commandement valant saisie au jour du paiement effectif, ainsi que du principal, droits, frais de mise à exécution.

Avec déclaration qu'à défaut de paiement desdites sommes dans le délai de huit jours, le commandement dont s'agit sera publié sur les registres du service de la publicité foncière de **Corbeil 1** pour valoir, à partir de cette publication, saisie des biens et droits immobiliers ci-après désignés.

Ledit commandement contenant en outre toutes les énonciations prescrites par l'article R. 321-3 du Code des procédures civiles d'exécution.

La partie saisie n'ayant pas satisfait au commandement, celui-ci a été publié le **7 juillet 2023** au service de la publicité foncière de Corbeil, **sous les références 2023 S N° 00132** et rectifié, selon bordereau rectificatif publié le 17 juillet 2023 au service de la publicité foncière de Corbeil 1 sous les références 2023 S N° 139.

L'assignation à comparaître a été délivrée pour l'audience d'orientation du **mercredi 18 octobre 2023 à 9h30** devant le Juge de l'exécution du Tribunal Judiciaire d'Évry-Courcouronnes - services des saisies immobilières dudit Tribunal – suivant exploit de Maître José BRAUN, Commissaire de justice, de la SCP ABCJUSTICE, Office Grand Paris Ouest, Commissaire de justice à Le Vesinet, en date du 4 septembre 2023.

## DESIGNATION

Telle qu'elle résulte des énonciations du commandement de payer valant saisie immobilière et sus énoncés.

Portant sur les biens et droits immobiliers lui appartenant dépendant de l'ensemble immobilier sis 2 place Henri Barbusse 91350 - Grigny cadastré :

AL 22, AL 60 à AL 63 Vol 2

AL 69 Vol 2

AL 24 Vol 2

AK 156, AK 270 à AK 283

AL 23, AL 25, AL 37, AL 39, AL 45 à AL 48, AL 50 à AL 51, AL 59 à AL 133 AM 14, AM 25 à AM 26, AM 61, AM 83 à AM 124

### ▪ Au 9 Square Surcouf :

- dans le bâtiment C4, escalier unique, au septième étage à gauche en sortant de l'ascenseur, un appartement de trois pièces principales avec entrée, cuisine, loggia, dégagement, deux rangements, salle de bains et water-closet, et les 550/5000000<sup>èmes</sup> de la propriété du sol et des parties communes générales. *(Lot 270125 dénommé désormais **Lot 125** selon un état descriptif publié le 05/08/2023 Vol 2022 P 24082)*
- dans le bâtiment C4, escalier unique, une cave portant le numéro 28, et les 17/5000000<sup>èmes</sup> de la propriété du sol et des parties communes générales. *(Lot 270028 dénommé désormais **Lot 28** selon un état descriptif publié le 05/08/2022 Vol 2022 P 24082)*

### ▪ Au 8 rue Vlaminck :

- dans le bâtiment E4, escalier unique, au rez-de-chaussée, en face à droite en sortant de l'ascenseur, un appartement de quatre pièces principales, entrée, cuisine, office, loggia, rangement, dégagement, salle de sains et water closet, et les 613/5000000<sup>èmes</sup> des parties communes générales. *(Lot 310180 dénommé désormais **Lot 180** selon un état descriptif publié le 02/08/2022 Vol 2022 P 23603)*
- une cave portant le numéro 26, et les 17/5000000<sup>èmes</sup> des parties communes générales. *(Lot 310144 dénommé désormais **Lot 144** selon un état descriptif publié le 02/08/2022 Vol 2022 P 23603)*
- dans le programme dit programme 31, le parking numéro 53 à usage de voiture, et les 25/5000000<sup>èmes</sup> des parties communes générales. *(Lot 310321 dénommé désormais **Lot 321** selon un état descriptif publié le 02/08/2022 Vol 2022 P 23603)*

### ▪ Au 17 avenue des Sablons :

- dans le bâtiment K1, escalier unique, au neuvième étage, en face à gauche en sortant de l'ascenseur, un appartement de quatre pièces principales, comprenant entrée, loggia, cuisine, office, rangement, dégagement, salle de bains, water-closets, et les 632/5000000<sup>èmes</sup> des parties communes générales. *(Lot 430105 dénommé désormais **Lot 105** selon un état descriptif publié le 02/08/2022 Vol 2022 P 23613)*
- dans le bâtiment K1, escalier unique, une cave portant le numéro 39, et les 17/5000000<sup>èmes</sup> des parties communes générales. *(Lot 430039 dénommé désormais **Lot 39** selon un état descriptif publié le 02/08/2022 Vol 2022 P 23613)*

▪ **Au 2 Square Surcouf :**

- dans le bâtiment B4, escalier unique, au huitième étage, en face à droite en sortant de l'ascenseur, un appartement de cinq pièces principales avec entrée, cuisine, rangement, salle d'eau, dégagement, salle de bains, water-closet et office, et les 876/5000000<sup>èmes</sup> des parties communes générales.  
*(Lot 240072 dénommé désormais **Lot 72** selon un état descriptif publié le 02/08/2022 Vol 2022 P 23616)*
- dans le bâtiment B4, escalier unique, une cave portant le numéro 25, et les 17/5000000<sup>èmes</sup> des parties communes générales.  
*(Lot 240025 dénommé désormais **Lot 25** selon un état descriptif publié le 02/08/2022 Vol 2022 P 23616)*

▪ **Au 11 avenue des Sablons :**

- dans le bâtiment L3, escalier unique, au dixième étage, en face à gauche en sortant de l'ascenseur, une chambre de service, et les 88/5000.000<sup>èmes</sup> de la propriété du sol et des parties communes générales.  
*(Lot 450172 dénommé désormais **Lot 172** selon un état descriptif publié le 30/12/2022 Vol 2022 P 38925)*
- dans le bâtiment L3, escalier unique, au dixième étage, en face à gauche en sortant de l'ascenseur, une chambre de service, rangement, salle d'eau, et les 203/5000.000<sup>èmes</sup> de la propriété du sol et des parties communes générales.  
*(Lot 450173 dénommé désormais **Lot 173** selon un état descriptif publié le 30/12/2022 Vol 2022 P 38925)*
- dans le bâtiment L3, escalier unique, au dixième étage, en face à gauche en sortant de l'ascenseur, un appartement comprenant trois pièces principales, entrée, dégagement, rangement, loggia, office, cuisine, salle de bains et water-closet, et les 566/5000.000<sup>èmes</sup> de la propriété du sol et des parties communes générales.  
*(Lot 450174 dénommé désormais **Lot 174** selon un état descriptif publié le 30/12/2022 Vol 2022 P 38925)*

Observation étant ici faite que les trois lots ci-dessus sont matériellement réunis et forment un appartement de cinq pièces principales comprenant : entrée, dégagement, cuisine, séjour, quatre chambres, salle d'eau, salle de bains, dressing, water-closet et balcon

- dans le bâtiment L3, escalier unique, au rez-de-chaussée, une cave numéro 43, et les 17/5000.000<sup>èmes</sup> de la propriété du sol et des parties communes générales.  
*(Lot 450043 dénommé désormais **Lot 43** selon un état descriptif publié le 30/12/2022 Vol 2022 P 38925)*

Avec toutes leurs dépendances et droits y attachés.



Étant précisé que l'ensemble immobilier sis 2 place Henri Barbusse à Grigny (91350) a fait l'objet d'un état descriptif de division et règlement de copropriété établis aux termes d'un acte reçu par Maître Huber, Notaire à Versailles (Yvelines), le 5 septembre 1969, dont une copie authentique a été publiée au 2<sup>ème</sup> bureau des hypothèques de Corbeil-Essonnes, le 3 novembre 1969, volume 16079 numéro 2.

Ledit règlement de copropriété a été modifié :

- aux termes d'un acte reçu par Maître Huber, Notaire à Versailles, le 5 septembre 1969, dont une copie authentique a été publiée au 2<sup>ème</sup> bureau des hypothèques de Corbeil-Essonnes, le 3 novembre 1969, volume 16079 numéro 4.
- aux termes d'un acte reçu par Maître Huber, Notaire à Versailles, le 19 septembre 1969, dont une copie authentique a été publiée au 2<sup>ème</sup> bureau des hypothèques de Corbeil-Essonnes, le 3 novembre 1969, volume 16079 numéro 3.
- aux termes d'un acte reçu par Maître Huber, Notaire à Versailles, le 27 septembre 1969, dont une copie authentique a été publiée au 2<sup>ème</sup> bureau des hypothèques de Corbeil-Essonnes, le 12 décembre 1970, volume 16189 numéro 5.
- aux termes d'un acte reçu par Maître Huber, Notaire à Versailles, le 7 octobre 1969, dont une copie authentique a été publiée au 2<sup>ème</sup> bureau des hypothèques de Corbeil-Essonnes, le 6 janvier 1970, volume 16247 numéro 5.
- aux termes d'un acte reçu par Maître Huber, Notaire à Versailles, le 15 octobre 1969, dont une copie authentique a été publiée au 2<sup>ème</sup> bureau des hypothèques de Corbeil-Essonnes, le 2 février 1970, volume 16317 numéro 1.
- aux termes d'un acte reçu par Maître Huber, Notaire à Versailles, le 27 octobre 1969, dont une copie authentique a été publiée au 2<sup>ème</sup> bureau des hypothèques de Corbeil-Essonnes, le 21 février 1970, volume 16387 numéro 6.
- aux termes d'un acte reçu par Maître Huber, Notaire à Versailles, le 22 décembre 1969, dont une copie authentique a été publiée au 2<sup>ème</sup> bureau des hypothèques de Corbeil-Essonnes, le 15 avril 1970, volume 16618 numéro 5.
- aux termes d'un acte reçu par Maître Huber, Notaire à Versailles, le 23 avril 1970, dont une copie authentique a été publiée au 2<sup>ème</sup> bureau des hypothèques de Corbeil-Essonnes, le 9 juillet 1970, volume 16881 numéro 4.
- aux termes d'un acte reçu par Maître Huber, Notaire à Versailles, le 8 juillet 1970, dont une copie authentique a été publiée au 2<sup>ème</sup> bureau des hypothèques de Corbeil-Essonnes, le 4 novembre 1970, volume 17145 numéro 9.
- aux termes d'un acte reçu par Maître Huber, Notaire à Versailles, le 7 août 1970, dont une copie authentique a été publiée au 2<sup>ème</sup> bureau des hypothèques de Corbeil-Essonnes, le 6 novembre 1970, volume 17160 numéro 1.
- aux termes d'un acte reçu par Maître Huber, Notaire à Versailles, le 14 octobre 1970, dont une copie authentique a été publiée au 2<sup>ème</sup> bureau des hypothèques de Corbeil-Essonnes, le 10 décembre 1970, volume 17219 numéro 1.
- aux termes d'un acte reçu par Maître Huber, Notaire à Versailles, le 12 mai 1971, dont une copie authentique a été publiée au 2<sup>ème</sup> bureau des hypothèques de Corbeil-Essonnes, le 8 juillet 1971, volume 173 numéro 10.
- aux termes d'un acte reçu par Maître Huber, Notaire à Versailles, le 22 juillet 1971, dont une copie authentique a été publiée au 2<sup>ème</sup> bureau des hypothèques de Corbeil-Essonnes, le 20 septembre 1971, volume 263 numéro 6.

- aux termes d'un acte reçu par Maître Huber, Notaire à Versailles, le 13 octobre 1971, dont une copie authentique a été publiée au 2<sup>ème</sup> bureau des hypothèques de Corbeil-Essonnes, le 6 décembre 1971, volume 365 numéro 13.
- aux termes d'un acte reçu par Maître Huber, Notaire à Versailles, le 10 novembre 1971, dont une copie authentique a été publiée au 2<sup>ème</sup> bureau des hypothèques de Corbeil-Essonnes, le 6 janvier 1972, volume 410 numéro 7.
- aux termes d'un acte reçu par Maître Huber, Notaire à Versailles, le 20 janvier 1972, dont une copie authentique a été publiée au 2<sup>ème</sup> bureau des hypothèques de Corbeil-Essonnes, le 17 mars 1972, volume 510 numéro 1.
- aux termes d'un acte reçu par Maître Huber, Notaire à Versailles, le 20 janvier 1972, dont une copie authentique a été publiée au 2<sup>ème</sup> bureau des hypothèques de Corbeil-Essonnes, le 17 mars 1972, volume 510 numéro 2.
- aux termes d'un acte reçu par Maître Huber, Notaire à Versailles, le 14 avril 1972, dont une copie authentique a été publiée au 2<sup>ème</sup> bureau des hypothèques de Corbeil-Essonnes, le 13 juin 1972, volume 614 numéro 11.
- aux termes d'un acte reçu par Maître Huber, Notaire à Versailles, le 29 mai 1972, dont une copie authentique a été publiée au 2<sup>ème</sup> bureau des hypothèques de Corbeil-Essonnes, le 25 juillet 1972, volume 665 numéro 11.
- aux termes d'un acte reçu par Maître Huber, Notaire à Versailles, le 26 septembre 1972, dont une copie authentique a été publiée au 2<sup>ème</sup> bureau des hypothèques de Corbeil-Essonnes, le 26 octobre 1972, volume 780 numéro 1.
- aux termes d'un acte reçu par Maître Huber, Notaire à Versailles, le 25 octobre 1972, dont une copie authentique a été publiée au 2<sup>ème</sup> bureau des hypothèques de Corbeil-Essonnes, le 8 décembre 1972, volume 830 numéro 1.
- aux termes d'un acte reçu par Maître Huber, Notaire à Versailles, le 9 février 1973, dont une copie authentique a été publiée au 2<sup>ème</sup> bureau des hypothèques de Corbeil-Essonnes, le 2 mars 1973, volume 933 numéro 3.
- aux termes d'un acte reçu par Maître Huber, Notaire à Versailles, le 14 février 1973, dont une copie authentique a été publiée au 2<sup>ème</sup> bureau des hypothèques de Corbeil-Essonnes, le 6 avril 1973, volume 975 numéro 2.
- aux termes d'un acte reçu par Maître Huber, Notaire à Versailles, le 20 février 1973, dont une copie authentique a été publiée au 2<sup>ème</sup> bureau des hypothèques de Corbeil-Essonnes, le 6 avril 1973, volume 975 numéro 8.
- aux termes d'un acte reçu par Maître Huber, Notaire à Versailles, le 17 décembre 1973, dont une copie authentique a été publiée au 2<sup>ème</sup> bureau des hypothèques de Corbeil-Essonnes, le 11 janvier 1974, volume 1340 numéro 7.
- aux termes d'un acte reçu par Maître Huber, Notaire à Versailles, le 11 février 1974, dont une copie authentique a été publiée au 2<sup>ème</sup> bureau des hypothèques de Corbeil-Essonnes, le 1<sup>er</sup> avril 1974, volume 1452 numéro 5.
- aux termes d'un acte reçu par Maître Huber, Notaire à Versailles, le 10 septembre 1974, dont une copie authentique a été publiée au 2<sup>ème</sup> bureau des hypothèques de Corbeil-Essonnes, le 11 octobre 1974, volume 1714 numéro 9.
- aux termes d'un acte reçu par Maître Huber, Notaire à Versailles, le 22 novembre 1974, dont une copie authentique a été publiée au 2<sup>ème</sup> bureau des hypothèques de Corbeil-Essonnes, le 18 décembre 1974, volume 1795 numéro 7.

- aux termes d'un acte reçu par Maître Huber, Notaire à Versailles, le 26 juin 1975, dont une copie authentique a été publiée au 2<sup>ème</sup> bureau des hypothèques de Corbeil-Essonnes, le 13 août 1975, volume 2068 numéro 2.
- aux termes d'un acte reçu par Maître Huber, Notaire à Versailles, le 10 octobre 1975, dont une copie authentique a été publiée au 2<sup>ème</sup> bureau des hypothèques de Corbeil-Essonnes, le 21 novembre 1975, volume 2165 numéro 5.
- aux termes d'un acte reçu par Maître Huber, Notaire à Versailles, le 10 octobre 1975, dont une copie authentique a été publiée au 2<sup>ème</sup> bureau des hypothèques de Corbeil-Essonnes, le 21 novembre 1975, volume 2165 numéro 6.
- aux termes d'un acte reçu par Maître Huber, Notaire à Versailles, le 29 décembre 1975, dont une copie authentique a été publiée au 2<sup>ème</sup> bureau des hypothèques de Corbeil-Essonnes, le 20 février 1976, volume 2272 numéro 3.
- aux termes d'un acte reçu par Maître Huber, Notaire à Versailles, le 29 décembre 1977, dont une copie authentique a été publiée au 2<sup>ème</sup> bureau des hypothèques de Corbeil-Essonnes, le 3 février 1978, volume 3098 numéro 8.
- aux termes d'un acte reçu par Maître Huber, Notaire à Versailles, le 5 janvier 1984, dont une copie authentique a été publiée au 2<sup>ème</sup> bureau des hypothèques de Corbeil-Essonnes, le 15 février 1984, volume 5725 numéro 4.
- aux termes d'un acte reçu par Maître Huber, Notaire à Versailles, le 21 octobre 1990, dont une copie authentique a été publiée au 2<sup>ème</sup> bureau des hypothèques de Corbeil-Essonnes, le 29 janvier 1991, volume 1991P numéro 90 (et 12 juin 1991).
- aux termes d'un acte reçu par Maître Huber, Notaire à Versailles, le 8 mars 1991, dont une copie authentique a été publiée au 2<sup>ème</sup> bureau des hypothèques de Corbeil-Essonnes, le 27 mai 1991, volume 1991P numéro 3448, suivie d'une attestation rectificative dressée par Maître Daniel Huber, Notaire à Versailles, le 14 novembre 1991 publiée audit bureau des Hypothèques le 17 octobre 1991 volume 1991 P numéro 6770.
- aux termes d'un acte reçu par Maître Huber, Notaire à Versailles, le 19 juillet 1991, dont une copie authentique a été publiée au 2<sup>ème</sup> bureau des hypothèques de Corbeil-Essonnes, le 16 septembre 1991, volume 1991P numéro 6037.
- aux termes d'un acte reçu par Maître Huber, Notaire à Versailles, le 29 novembre 1993, dont une copie authentique a été publiée au 2<sup>ème</sup> bureau des hypothèques de Corbeil-Essonnes, le 1<sup>er</sup> février 1994, volume 1994P numéro 604.
- aux termes d'un acte reçu par Maître Huber, Notaire à Versailles, le 8 février 2005, dont une copie authentique a été publiée au 2<sup>ème</sup> bureau des hypothèques de Corbeil-Essonnes, le 15 avril 2005, volume 2005 P numéro 2972, corrigée le 26 avril 2005 volume 2005 P numéro 6224.
- aux termes d'un acte reçu administratif en date du 5 octobre 2005, dont une copie authentique a été publiée au 2<sup>ème</sup> bureau des hypothèques de Corbeil-Essonnes, le 18 novembre 2008, volume 2008 P numéro 7767.
- aux termes d'un acte reçu par Maître Rivollier à Montlhéry, le 19 novembre 2008, dont une copie authentique a été publiée au 2<sup>ème</sup> bureau des hypothèques de Corbeil-Essonnes, le 30 janvier 2009, volume 2009 P numéro 599.
- aux termes d'un acte reçu par le Tribunal de Grande Instance d'Evry, le 20 juillet 2015, dont une copie authentique a été publiée au 2<sup>ème</sup> bureau des hypothèques de Corbeil-Essonnes, le 9 février 2016, volume 2016 P numéro 934.

- aux termes d'un acte reçu par Maître Lingunotto à Colombes, le 24 octobre 2018, dont une copie authentique a été publiée au 2<sup>ème</sup> bureau des hypothèques de Corbeil-Essonnes, le 23 novembre 2018, volume 2018 P numéro 8528.
- aux termes d'un acte reçu par Maître Raunet à Paris, le 7 décembre 2018, dont une copie authentique a été publiée au 2<sup>ème</sup> bureau des hypothèques de Corbeil-Essonnes, le 6 décembre 2019, volume 2019 P numéro 10271.
- aux termes d'un acte reçu par Maître Raunet à Paris, le 7 décembre 2018, dont une copie authentique a été publiée au 2<sup>ème</sup> bureau des hypothèques de Corbeil-Essonnes, le 6 décembre 2019, volume 2019 P numéro 10272.
- aux termes d'un acte reçu par Maître Raunet à Paris, le 13 décembre 2018, dont une copie authentique a été publiée au 2<sup>ème</sup> bureau des hypothèques de Corbeil-Essonnes, le 6 décembre 2019, volume 2019 P numéro 10274, corrigée le 6 décembre 2021 volume 2021 D numéro 24488.
- aux termes d'un acte reçu par Maître Raunet à Paris, le 13 décembre 2018, dont une copie authentique a été publiée au 2<sup>ème</sup> bureau des hypothèques de Corbeil-Essonnes, le 6 décembre 2019, volume 2019 P numéro 10275.
- aux termes d'un acte reçu par Maître Archambault à Paris, le 12 décembre 2019, dont une copie authentique a été publiée au 2<sup>ème</sup> bureau des hypothèques de Corbeil-Essonnes, le 16 janvier 2020, volume 2020 P numéro 427.
- aux termes d'un acte reçu par Maître Caroline ARCHAMBAULT, Notaire à PARIS, le 24 juillet 2020, dont une copie authentique a été publiée au service de la publicité foncière de CORBEIL 2EME le 21 octobre 2021 volume 2021P, numéro 9059.
- aux termes d'un procès-verbal du cadastre n° 1270 V publié au service de la publicité foncière de CORBEIL 1ER, le 12 juin 2018, volume 2018P, numéro 4012.
- aux termes d'un procès-verbal du cadastre n° 1317 T publié au service de la publicité foncière de CORBEIL 1ER, le 30 juillet 2021, volume 2021P, numéro 6473.
- aux termes d'un procès-verbal du cadastre n° 1300 E publié au service de la publicité foncière de CORBEIL 1ER, le 20 octobre 2021, volume 2021P, numéro 8980.
- aux termes de plusieurs procès-verbaux du cadastre n° 1318 N , 1325 V, 1324 Z, 13223 D , 1322 H, 1321 M, 1319 J, 1333 X, 1320 S publiés au service de la publicité foncière de CORBEIL 1ER, le 22 octobre 2021, volume 2021P, numéro 9065.
- aux termes d'un procès-verbal du cadastre n° 1299 T publié au service de la publicité foncière de CORBEIL 1ER, le 6 décembre 2021, volume 2021P, numéro 14679.
- aux termes d'un procès-verbal du cadastre en date du 9 décembre 2022, publié au service de la publicité foncière de CORBEIL 1ER, le 30 décembre 2022, volume 2022 P 38925.

Ainsi au surplus que lesdits biens et droits immobiliers existent, s'étendent, se poursuivent et comportent, avec toutes leurs aisances, dépendances, et circonstances, droits de propriété, de mitoyenneté et autres pouvant y être attachés, sans aucune exception ni réserve.



## ORIGINE DE PROPRIETE

L'origine de propriété qui va suivre résulte de l'analyse des actes suivants :

▪ **Relativement aux lots sis 9 Square Surcouf – 91350 Grigny (n° 125 et 28) :**

Un Jugement d'adjudication sur surenchère rendu en date du **28 mai 2014** à l'audience publique des criées et des saisies immobilières par le Tribunal de grande instance de d'Evry sis au Palais de Justice à Evry, rue des Mazières, par lequel le Syndicat des copropriétaires de la Résidence « Surcouf » 7-9-11-13 et 15 Square Surcouf – 91350 Grigny, représenté par son Syndic secondaire en exercice, Surcouf Tranche 27 ayant son administrateur judiciaire, Maître Florence Tulier, demeurant Immeuble Le Mazière, rue René Cassin (91000) Évry, agissant en qualité d'administrateur provisoire de la copropriété, créancier poursuivant, assistée par la société IMMO DE FRANCE, SAS au capital de 11.821.830,40 euros, immatriculée sous le numéro 388 965 972 au RCS de Paris, dont le siège social est sis 20 rue Treilhard – 75008 Paris, a poursuivi les lots n° 125 et 28 (anciennement dénommés n° 270125, 270028) sis 9, Square Surcouf – 91350 Grigny, appartenant à Monsieur Mouzaward HAMADI, débiteur saisi, publié le 23 mars 2016 Volume 2016 P n°1976.

▪ **Relativement aux lots sis 8 rue Vlaminck – 91350 Grigny (n° 180, 144, 321) :**

Un Jugement d'adjudication sur surenchère rendu en date du **7 septembre 2005** à l'audience publique des criées et des saisies immobilières par le Tribunal de grande instance de d'Evry sis au Palais de Justice à Evry, rue des Mazières, par lequel le Syndicat de copropriété secondaire Vlaminck 31 à Grigny II, créancier poursuivant, représenté par son Syndic, la Société d'Administration de biens et de Gestion Immobilière dite « S.A.G.I.M » sis 31 Square Saint-Charles – 75012 Paris, a poursuivi les lots n° 180, 144, 321 (anciennement dénommés n°310180, 310144, 310321) sis 8 rue Vlaminck – 91350 Grigny, appartenant à Monsieur Mohamed ABDILLAHI et Madame Wardate AHMED ADBOU épouse ABDILLAHI, débiteurs saisis, publié le 8 février 2006 Volume 2006 P n°871.

▪ **Relativement aux lots sis 17 avenue des Sablons – 91350 Grigny (n° 105 et 39) :**

Un Jugement d'adjudication sur surenchère rendu en date du **13 janvier 2016** à l'audience publique des criées et des saisies immobilières par le Tribunal de grande instance de d'Evry sis au Palais de Justice à Evry, rue des Mazières, par lequel le Crédit Foncier de France (CFF), Société Anonyme à Conseil d'Administration au capital de 1 331 400 718,80 euros immatriculée au RCS de Paris sous le numéro 542 029 848, dont le siège social est sis 19 rue des Capucines – 75001 Paris, représenté par son Président du Conseil d'administration, créancier poursuivant, a poursuivi les lots n° 105, 39 (anciennement dénommés n°430105 et n°430039) sis 17 avenue des Sablons – 91350 Grigny, appartenant à Monsieur Habib Boulla HASAN et Madame TAMIJABY épouse HASAN, publié le 21 février 2019 Volume 9104P02 2019 P n° 1525.

▪ **Relativement aux lots sis 2 Square Surcouf – 91350 Grigny (n° 72 et 25) :**

Un Jugement d'adjudication rendu en date du **25 septembre 2013** à l'audience publique des criées et des saisies immobilières par le Tribunal de grande instance de d'Evry sis au Palais de Justice à Evry, rue des Mazières, par lequel la Caisse d'Epargne et de Prévoyance Ile de France, créancier poursuivant, a poursuivi les lots n° 72 et 25 (anciennement dénommés n°240072 et n°240025) sis 2 Square Surcouf - 91350 Grigny, appartenant à Monsieur Dieudonné DJOP NSOGA et Madame Ghislaine ILUNGA, son épouse, débiteurs saisis, publié le 26 juin 2015 Volume 2015 P n°3960.

▪ **Relativement aux lots sis 11 avenue des Sablons – 91350 Grigny (n° 172, 173, 174, 43) :**

Un Jugement d'adjudication rendu en date du **22 janvier 2014** à l'audience publique des criées et des saisies immobilières par le Tribunal de grande instance de d'Evry sis au Palais de Justice à Evry, rue des Mazières, par lequel la Compagnie de Financement Foncier, créancier poursuivant, a poursuivi les lots n° 172, 173, 174, 43 (anciennement dénommés 450172, 450173, 450174, 450043) sis 11 avenue des Sablons – 91350 Grigny, appartenant à Monsieur Michel AMOUGOU ESSAMA, débiteur saisi, publié le 20 janvier 2016 Volume 2016 P n°527.

**En la personne de Monsieur Alfred NGAKO DEUGOUE, Gérant de la Société Civile Immobilière NOEVIN, partie saisie, Acquéreur, pour le compte de ladite Société.**

Les biens, objets de la présente vente, appartiennent à la Société Civile Immobilière NOEVIN, pour les avoir acquis, à la suite de la vente par :

- Adjudication sur surenchère rendu en date du **28 mai 2014** à l'audience publique des criées et des saisies immobilières par le Tribunal de grande instance de d'Evry sis au Palais de Justice à Evry, rue des Mazières, par lequel le Syndicat des copropriétaires de la Résidence « Surcouf » 7-9-11-13 et 15 Square Surcouf – 91350 Grigny, représenté par son Syndic secondaire en exercice, Surcouf Tranche 27 ayant son administrateur judiciaire, Maître Florence Tulier, demeurant Immeuble Le Mazière, rue René Cassin (91000) Évry, agissant en qualité d'administrateur provisoire de la copropriété, créancier poursuivant, assistée par la société IMMO DE FRANCE, SAS au capital de 11.821.830,40 euros, immatriculée sous le numéro 388 965 972 au RCS de Paris, dont le siège social est sis 20 rue Treilhard – 75008 Paris, a poursuivi **les lots n° 125 et 28 (anciennement dénommés n° 270125 et 270028) sis 9, Square Surcouf – 91350 Grigny**, appartenant à Monsieur Mouzaward HAMADI, débiteur saisi, publié le 23 mars 2016 Volume 2016 P n°1976N.
- Adjudication sur surenchère rendu en date du **7 septembre 2005** à l'audience publique des criées et des saisies immobilières par le Tribunal de grande instance de d'Evry sis au Palais de Justice à Evry, rue des Mazières, par lequel le Syndicat de copropriété secondaire Vlaminc 31 à Grigny II, créancier poursuivant, représenté par son Syndic, la Société d'Administration de biens et de Gestion Immobilière dite « S.A.G.I.M » sis 31 Square Saint-Charles – 75012 Paris, a poursuivi **les lots 180, 144, 321 (anciennement dénommés n°310180, 310144, 310321) sis 8 rue Vlaminc – 91350 Grigny**, appartenant à Monsieur Mohamed ABDILLAHI et Madame Wardate AHMED ADBOU épouse ABDILLAHI, débiteurs saisis, publié le 8 février 2006 Volume 2006 P n°871.

- Adjudication sur surenchère rendu en date du **13 janvier 2016** à l'audience publique des criées et des saisies immobilières par le Tribunal de grande instance de d'Evry sis au Palais de Justice à Evry, rue des Mazières, par lequel le Crédit Foncier de France (CFF), Société Anonyme à Conseil d'Administration au capital de 1 331 400 718,80 euros immatriculée au RCS de Paris sous le numéro 542 029 848, dont le siège social est sis 19 rue des Capucines – 75001 Paris, représenté par son Président du Conseil d'administration, créancier poursuivant, a poursuivi **les lots n° 105 et 39 (anciennement dénommés n°430105 et 430039) sis 17 avenue des Sablons – 91350 Grigny**, appartenant à Monsieur Habib Boulla HASAN et Madame TAMIJABY épouse HASAN, publié le 21 février 2019 Volume 9104P02 2019 P n° 1525.
- Adjudication rendu en date du **25 septembre 2013** à l'audience publique des criées et des saisies immobilières par le Tribunal de grande instance de d'Evry sis au Palais de Justice à Evry, rue des Mazières, par lequel la Caisse d'Epargne et de Prévoyance Ile de France, créancier poursuivant, a poursuivi **les lots n° 72 et 25 (anciennement dénommés n°240072 et 240025) sis 2 Square Surcouf - 91350 Grigny**, appartenant à Monsieur Dieudonné DJOP NSOGA et Madame Ghislaine ILUNGA, son épouse, débiteurs saisis, publié le 26 juin 2015 Volume 2015 P n°3960.
- Adjudication rendu en date du **22 janvier 2014** à l'audience publique des criées et des saisies immobilières par le Tribunal de grande instance de d'Evry sis au Palais de Justice à Evry, rue des Mazières, par lequel la Compagnie de Financement Foncier, créancier poursuivant, a poursuivi **les lots n° 172, 173, 174, 43 (anciennement dénommés n° 450172, 450173, 450174, 450043) sis 11 avenue des Sablons – 91350 Grigny**, appartenant à Monsieur Michel AMOUGOU ESSAMA, débiteur saisi, publié le 20 janvier 2016 Volume 2016 P n°527.

**Monsieur Alfred NGAKO DEUGOUE, Gérant de la Société Civile Immobilière NOEVIN, partie saisie, Acquéreur, pour le compte de ladite Société.**

La Société Civile Immobilière NOEVIN, représentée par son Gérant Monsieur Alfred NGAKO DEUGOUE, est propriétaire, aux termes :

- du Jugement d'adjudication sur surenchère rendu en date du **28 mai 2014**, publié le 23 mars 2016 Volume 2016 P n°1976, relativement aux lots n° 125 et 28.
- du Jugement d'adjudication sur surenchère rendu en date du **7 septembre 2005**, publié le 8 février 2006 Volume 2006 P n°871, relativement aux lots n°180, 144, 321.
- du Jugement d'adjudication sur surenchère rendu en date du **13 janvier 2016**, publié le 21 février 2019 Volume 9104P02 2019 P n° 1525, relativement aux lots n° 105 et 39.
- du Jugement d'adjudication rendu en date du **25 septembre 2013**, publié le 26 juin 2015 Volume 2015 P n°3960, relativement aux lots n° 72 et 25.
- du Jugement d'adjudication rendu en date du **22 janvier 2014**, Jugement d'adjudication rendu en date du **22 janvier 2014**, relativement aux lots 172, 173, 174, 43.

En ce qui concerne l'origine antérieure, l'adjudicataire en fera son affaire personnelle et il est d'ores et déjà autorisé à se procurer à ses frais exclusifs tous actes de propriété antérieure qu'il avisera toutes autorisations lui étant données par le poursuivant, lequel ne pourra en aucun cas être inquiété, ni recherché à ce sujet.

# **CAHIER DES CONDITIONS DE VENTE SUR SAISIE IMMOBILIERE**

## **CHAPITRE 1<sup>er</sup> : DISPOSITIONS GENERALES**

### **ARTICLE 1<sup>er</sup> – CADRE JURIDIQUE**

Le présent cahier des conditions de vente s'applique à la vente de biens immobiliers régie par les articles du Code des procédures civiles d'exécution relatifs à la saisie immobilière.

### **ARTICLE 2 – MODALITES DE LA VENTE**

La saisie immobilière tend à la vente forcée de l'immeuble du débiteur ou, le cas échéant, du tiers détenteur en vue de la distribution de son prix.

Le saisi peut solliciter à l'audience d'orientation l'autorisation de vendre à l'amiable le bien dont il est propriétaire.

Le juge peut autoriser la vente amiable selon des conditions particulières qu'il fixe et à un montant en deçà duquel l'immeuble ne peut être vendu.

A défaut de pouvoir constater la vente amiable conformément aux conditions qu'il a fixées, le juge ordonne la vente forcée.

### **ARTICLE 3 – ETAT DE L'IMMEUBLE**

L'acquéreur prendra les biens dans l'état où ils se trouvent au jour de la vente, sans pouvoir prétendre à aucune diminution de prix, ni à aucune garantie ou indemnité contre le poursuivant, la partie saisie ou ses créanciers pour dégradations, réparations, défauts d'entretien, vices cachés, vices de construction, vétusté, erreurs dans la désignation, la consistance ou la contenance alors même que la différence excéderait un vingtième, ni à raison des droits de mitoyenneté ou de surcharge des murs séparant lesdits biens des propriétés voisines, alors même que ces droits seraient encore dus et sans garantie de la nature, ni de la solidité du sol ou du sous-sol en raison des carrières et des fouilles qui ont pu être faites sous sa superficie, des excavations qui ont pu se produire, des remblais qui ont pu être faits, des éboulements et glissements de terre.

L'acquéreur devra en faire son affaire personnelle, à ses risques et périls sans aucun recours contre qui que ce soit.

En vertu des dispositions de l'article 1649 du code civil, l'acquéreur ne bénéficiera d'aucune garantie des vices cachés.



#### **ARTICLE 4 – BAUX, LOCATIONS ET AUTRES CONVENTIONS**

L'acquéreur fera son affaire personnelle, pour le temps qui restera à courir, des baux en cours.

Toutefois, les baux consentis par le débiteur après la délivrance du commandement de payer valant saisie sont inopposables au créancier poursuivant comme à l'acquéreur. La preuve de l'antériorité du bail peut être faite par tout moyen.

L'acquéreur sera subrogé aux droits des créanciers pour faire annuler s'il y a lieu les conventions qui auraient pu être conclues en fraude des droits de ceux-ci.

Il tiendra compte, en sus et sans diminution de son prix, aux différents locataires, des loyers qu'ils auraient payés d'avance ou de tous dépôts de garantie versés à la partie saisie et sera subrogé purement et simplement, tant activement que passivement dans les droits, actions et obligations de la partie saisie.

#### **ARTICLE 5 – PREEMPTION ET DROITS ASSIMILES**

Les droits de préemption ou assimilés s'imposeront à l'acquéreur conformément à la loi.

Si l'acquéreur est évincé du fait de l'un de ces droits, il n'aura aucun recours contre le poursuivant à raison de l'immobilisation des sommes par lui versées ou à raison du préjudice qui pourrait lui être occasionné.

#### **ARTICLE 6 – ASSURANCES ET ABONNEMENTS DIVERS**

L'acquéreur fera son affaire personnelle de tous contrats ou abonnements relatifs à l'immeuble qui auraient pu être souscrits ou qui auraient dû l'être, sans aucun recours contre le poursuivant et l'avocat rédacteur du cahier des conditions de vente.

La responsabilité du poursuivant ne peut en aucun cas être engagée en cas d'absence d'assurance.

L'acquéreur sera tenu de faire assurer l'immeuble dès la vente contre tous les risques, et notamment l'incendie, à une compagnie notoirement solvable et ce pour une somme égale au moins au prix de la vente forcée.

En cas de sinistre avant le paiement intégral du prix, l'indemnité appartiendra de plein droit à la partie saisie ou aux créanciers visés à l'article L. 331-1 du Code des procédures civiles d'exécution à concurrence du solde dû sur ledit prix en principal et intérêts.

En cas de sinistre non garanti du fait de l'acquéreur, celui-ci n'en sera pas moins tenu de payer son prix outre les accessoires, frais et dépens de la vente.

## **ARTICLE 7 – SERVITUDES**

L'acquéreur jouira des servitudes actives et souffrira toutes les servitudes passives, occultes ou apparentes, déclarées ou non, qu'elles résultent des lois ou des règlements en vigueur, de la situation des biens, de contrats, de la prescription et généralement quelles que soient leur origine ou leur nature ainsi que l'effet des clauses dites domaniales, sauf à faire valoir les unes et à se défendre des autres, à ses risques, périls, frais et fortune, sans recours contre qui que ce soit.

## **CHAPITRE II : ENCHERES**

### **ARTICLE 8 – RECEPTION DES ENCHERES**

Les enchères ne sont portées, conformément à la loi, que par le ministère d'un avocat postulant près le Tribunal Judiciaire devant lequel la vente est poursuivie.

Pour porter des enchères, l'avocat devra se faire remettre tous éléments relatifs à l'état civil ou à la dénomination de ses clients ainsi que s'enquérir auprès du client et sur déclaration de celui-ci, de sa capacité juridique, de sa situation juridique, et s'il s'agit d'une personne morale, de la réalité de son existence, de l'étendue de son objet social et des pouvoirs de son représentant.

### **ARTICLE 9 – GARANTIE À FOURNIR PAR L'ACQUEREUR**

Avant de porter les enchères, l'avocat se fait remettre par son mandant et contre récépissé une caution bancaire irrévocable ou un chèque de banque rédigé à l'ordre du séquestre désigné, représentant 10 % du montant de la mise à prix avec un minimum de 3.000 euros. La caution ou le chèque lui est restitué, faute d'être déclaré acquéreur. En cas de surenchère, la caution bancaire ou le chèque est restitué en l'absence de contestation de la surenchère.

Si l'acquéreur est défaillant, la somme versée ou la caution apportée est acquise aux vendeurs et à leurs créanciers ayant droit à la distribution et, le cas échéant, pour leur être distribuée avec le prix de l'immeuble.

### **ARTICLE 10 – SURENCHERE**

La surenchère est formée sous la constitution d'un avocat postulant près le Tribunal Judiciaire compétent dans les dix jours qui suivent la vente forcée.

La surenchère est égale au dixième au moins du prix principal de vente. Elle ne peut être rétractée. La publicité peut être effectuée par l'avocat du créancier poursuivant. En cas de pluralité de surenchérisseurs, les formalités de publicité seront accomplies par l'avocat du premier surenchérisseur. A défaut, le créancier ayant poursuivi la première vente peut y procéder.

L'acquéreur sur surenchère doit régler les frais de la première vente en sus des frais de son adjudication sur surenchère. L'avocat du surenchérisseur devra respecter les dispositions générales en matière d'enchères. Si au jour de la vente sur surenchère, aucune enchère n'est portée, le surenchérisseur est déclaré acquéreur pour le montant de sa surenchère.

## **ARTICLE 11 – REITERATION DES ENCHERES**

A défaut pour l'acquéreur de payer dans les délais prescrits le prix ou les frais taxés, le bien est remis en vente à la demande du créancier poursuivant, d'un créancier inscrit ou du débiteur saisi, aux conditions de la première vente forcée.

Si le prix de la nouvelle vente forcée est inférieur à celui de la première, l'enchérisseur défaillant sera contraint au paiement de la différence par toutes les voies de droit, selon les dispositions de l'article L. 322-12 du Code des procédures civiles d'exécution.

L'enchérisseur défaillant conserve à sa charge les frais taxés lors de la première audience de vente. Il sera tenu des intérêts au taux légal sur son enchère passé un délai de deux mois suivant la première vente jusqu'à la nouvelle vente. Le taux d'intérêt sera majoré de cinq points à l'expiration d'un délai de quatre mois à compter de la date de la première vente définitive, conformément aux dispositions de l'article L. 313-3 du code monétaire et financier.

En aucun cas, l'enchérisseur défaillant ne pourra prétendre à la répétition des sommes versées.

Si le prix de la seconde vente est supérieur à la première, la différence appartiendra aux créanciers et à la partie saisie.

L'acquéreur à l'issue de la nouvelle vente doit les frais afférents à celle-ci.

## **CHAPITRE III : VENTE**

### **ARTICLE 12 – TRANSMISSION DE PROPRIETE**

L'acquéreur sera propriétaire par le seul effet de la vente sauf exercice d'un droit de préemption ou des droits assimilés conformément à la loi.

L'acquéreur ne pourra, avant le versement du prix et le paiement des frais, accomplir un acte de disposition sur le bien à l'exception de la constitution d'une hypothèque accessoire à un contrat de prêt destiné à financer l'acquisition de ce bien.

Avant le paiement intégral du prix, l'acquéreur ne pourra faire aucun changement notable, aucune démolition ni aucune coupe extraordinaire de bois, ni commettre aucune détérioration dans les biens, à peine d'être contraint à la consignation immédiate de son prix, même par voie de réitération des enchères.

### **ARTICLE 13 – DESIGNATION DU SEQUESTRE**

Les fonds à provenir de la vente décidée par le Juge de l'Exécution seront séquestrés entre les mains de la CARPA SEQUESTRE, représentée par son Président en exercice, près le Tribunal devant lequel la vente est poursuivie, pour être distribués entre les créanciers visés à l'article L. 331-1 du Code des procédures civiles d'exécution.

Le séquestre désigné recevra également l'ensemble des sommes de toute nature résultant des effets de la saisie.

Les fonds séquestrés produisent intérêts au taux de 105 % de celui servi par la Caisse des Dépôts et Consignations au profit du débiteur et des créanciers, à compter de leur encaissement et jusqu'à leur distribution.

En aucun cas, le séquestre ne pourra être tenu pour responsable ou garant à l'égard de quiconque des obligations de l'acquéreur, hors celle de représenter en temps voulu, la somme séquestrée et les intérêts produits.

### **ARTICLE 14 – VENTE AMIABLE SUR AUTORISATION JUDICIAIRE**

Le débiteur doit accomplir les diligences nécessaires à la conclusion de la vente amiable.

L'accomplissement des conditions de la vente amiable décidée au préalable par le juge sera contrôlé par lui.

Le prix de vente de l'immeuble, ses intérêts, ainsi que toute somme acquittée par l'acquéreur en sus du prix de vente, à quelque titre que ce soit, sont versés entre les mains de la Caisse des dépôts et consignations conformément à l'article R. 322-23 du code des procédures civiles d'exécution. Ils sont acquis au débiteur et aux créanciers participant à la distribution.

Toutefois, les frais taxés, auxquels sont ajoutés les émoluments calculés selon le tarif en vigueur sont versés directement par l'acquéreur, conformément à l'article 1593 du code civil, en sus du prix de vente, à l'avocat poursuivant, à charge de restitution en cas de jugement refusant de constater que les conditions de la vente sont remplies et ordonnant la vente forcée, ou aux fins d'encaissement en cas de jugement constatant la vente amiable.

Le juge s'assure que l'acte de vente est conforme aux conditions qu'il a fixées, que le prix a été consigné, et que les frais taxés et émoluments de l'avocat poursuivant ont été versés, et ne constate la vente que lorsque ces conditions sont remplies. A défaut, il ordonne la vente forcée.

## **ARTICLE 15 – VENTE FORCEE**

Au plus tard à l'expiration du délai de deux mois à compter de la vente définitive, l'acquéreur sera tenu impérativement et à peine de réitération des enchères de verser son prix en principal entre les mains du séquestre désigné, qui en délivrera reçu.

Si le paiement intégral du prix intervient dans le délai de deux mois de la vente définitive, l'acquéreur ne sera redevable d'aucun intérêt.

Passé ce délai de deux mois, le solde du prix restant dû sera augmenté de plein droit des intérêts calculés au taux légal à compter du prononcé du jugement d'adjudication.

Le taux d'intérêt légal sera majoré de cinq points à l'expiration du délai de quatre mois du prononcé du jugement d'adjudication, conformément à l'article L. 313-3 du code monétaire et financier.

L'acquéreur qui n'aura pas réglé l'intégralité du prix de la vente dans le délai de deux mois supportera le coût de l'inscription du privilège du vendeur, si bon semble au vendeur de l'inscrire, et de sa radiation ultérieure.

Le créancier poursuivant de premier rang devenu acquéreur, sous réserve des droits des créanciers privilégiés pouvant le primer, aura la faculté, par déclaration au séquestre désigné et aux parties, d'opposer sa créance en compensation légale totale ou partielle du prix, à ses risques et périls, dans les conditions de l'article 1347 et suivants du Code civil.

## **ARTICLE 16 – PAIEMENT DES FRAIS DE POURSUITES ET DES EMOLUMENTS**

Conformément à l'article 1593 du code civil, l'acquéreur paiera entre les mains et sur les quittances de l'avocat poursuivant, en sus du prix et dans le délai d'un mois à compter de la vente définitive, la somme à laquelle auront été taxés les frais de poursuites et le montant des émoluments fixés selon le tarif en vigueur, majorés de la TVA applicable.

Il fournira justificatif au greffe de la quittance des frais de vente avant l'expiration du délai de deux mois à compter de la date de l'adjudication définitive. Le titre de vente ne sera délivré par le greffe du juge de l'exécution qu'après la remise qui aura été faite de la quittance des frais de vente, laquelle quittance demeurera annexée au titre de vente.

Si la même vente comprend plusieurs lots vendus séparément, les frais taxables de poursuites sont répartis proportionnellement à la mise à prix de chaque lot.

## **ARTICLE 17 – DROITS DE MUTATION**

L'acquéreur sera tenu d'acquitter, en sus de son prix, et par priorité, tous les droits d'enregistrement et autres auxquels la vente forcée donnera lieu. Il en fournira justificatif au greffé avant l'expiration du délai de deux mois à compter de la date de l'adjudication définitive.

Si l'immeuble présentement vendu est soumis au régime de la TVA, le prix de vente est hors taxes. Dans ce cas, l'acquéreur devra verser au Trésor, d'ordre et pour le compte du vendeur (partie saisie) et à sa décharge, en sus du prix de vente, les droits découlant du régime de la TVA dont ce dernier pourra être redevable à raison de la vente forcée, compte tenu de ses droits à déduction, sauf à l'acquéreur à se prévaloir d'autres dispositions fiscales et, dans ce cas, le paiement des droits qui en résulterait sera libératoire.

Les droits qui pourront être dus ou perçus à l'occasion de locations ne seront à la charge de l'acquéreur que pour le temps postérieur à son entrée en jouissance, sauf son recours, s'il y a lieu, contre son locataire.

L'acquéreur fera son affaire personnelle, sans recours contre quiconque du montant et des justificatifs des droits à déduction que le vendeur pourrait opposer à l'administration fiscale.

## **ARTICLE 18 – OBLIGATION SOLIDAIRE DES CO-ACQUEREURS**

Les co-acquéreurs et leurs ayants droit seront obligés solidairement au paiement du prix et à l'exécution des conditions de la vente forcée.

## **CHAPITRE IV : DISPOSITIONS POSTERIEURES A LA VENTE**

### **ARTICLE 19 – DELIVRANCE ET PUBLICATION DU JUGEMENT**

L'acquéreur sera tenu de se faire délivrer le titre de vente et, dans le mois de sa remise par le greffe :

*a)* de le publier au service de la publicité foncière dans le ressort duquel est situé l'immeuble mis en vente ;

*b)* de notifier au poursuivant, et à la partie saisie si celle-ci a constitué avocat, l'accomplissement de cette formalité ;

le tout à ses frais.

Lors de cette publication, l'avocat de l'acquéreur sollicitera la délivrance d'états sur formalité. Ces états sont obligatoirement communiqués à l'avocat poursuivant.

A défaut de l'accomplissement des formalités prévues aux paragraphes précédents, dans le délai imparti, l'avocat du créancier poursuivant la distribution pourra procéder à la publication du titre de vente, le tout aux frais de l'acquéreur.

A cet effet, l'avocat chargé de ces formalités se fera remettre par le greffe toutes les pièces prévues par les articles 22 et 34 du décret n° 55-22 du 4 janvier 1955 ; ces formalités effectuées, il en notifiera l'accomplissement et leur coût à l'avocat de l'acquéreur par acte d'avocat à avocat, lesdits frais devront être remboursés dans la huitaine de ladite notification.

### **ARTICLE 20 – ENTREE EN JOUISSANCE**

L'acquéreur, bien que propriétaire par le seul fait de la vente, entrera en jouissance :

*a)* Si l'immeuble est libre de location et d'occupation ou occupé, en tout ou partie par des personnes ne justifiant d'aucun droit ni titre, à l'expiration du délai de surenchère ou en cas de surenchère, le jour de la vente sur surenchère.

*b)* Si l'immeuble est loué, par la perception des loyers ou fermages à partir du 1<sup>er</sup> jour du terme qui suit la vente forcée ou en cas de surenchère, à partir du 1<sup>er</sup> jour du terme qui suit la vente sur surenchère.

*c)* Si l'immeuble est loué partiellement, l'entrée en jouissance aura lieu pour les parties libres de location selon le paragraphe *a* ci-dessus et pour les parties louées selon le paragraphe *b* du présent article.

L'acquéreur fera son affaire personnelle, sans recours envers qui que ce soit, de toutes expulsions nécessaires et bénéficiera des indemnités d'occupation qui seraient dues.

L'acquéreur peut mettre à exécution le titre d'expulsion dont il dispose à l'encontre du saisi, et de tout occupant de son chef n'ayant aucun droit qui lui soit opposable, à compter de la consignation du prix et du paiement des frais taxés.

## **ARTICLE 21 – CONTRIBUTIONS ET CHARGES**

L'acquéreur supportera les contributions et charges de toute nature, dont les biens sont ou seront grevés, à compter de la date du prononcé du jugement portant sur la vente forcée.

Si l'immeuble vendu se trouve en copropriété, l'adjudicataire devra régler les charges de copropriété dues, à compter de la date du prononcé du jugement portant sur la vente forcée.

En ce qui concerne la taxe foncière, il la remboursera au prorata temporis à première demande du précédent propriétaire et sur présentation du rôle acquitté.

## **ARTICLE 22 – TITRES DE PROPRIETE**

En cas de vente forcée, le titre de vente consiste dans l'expédition du cahier des conditions de vente revêtue de la formule exécutoire, à la suite de laquelle est transcrit le jugement d'adjudication.

Pour les titres antérieurs, le poursuivant n'en ayant aucun en sa possession, l'acquéreur ne pourra pas en exiger, mais il est autorisé à se faire délivrer à ses frais, par tous dépositaires, des expéditions ou extraits de tous actes concernant la propriété.

En cas de vente amiable sur autorisation judiciaire, le titre de vente consiste dans l'acte notarié et le jugement constatant la réalisation des conditions de la vente passé en force de chose jugée.

## **ARTICLE 23 – PURGE DES INSCRIPTIONS**

Le séquestre ou la consignation du prix et le paiement des frais de la vente purgent de plein droit l'immeuble de toute hypothèque et de tout privilège.

L'acquéreur peut demander, avant la procédure de distribution, au juge de l'exécution la radiation des inscriptions grevant l'immeuble.

En ce cas, l'acquéreur sera tenu d'avancer tous frais de quittance ou de radiation des inscriptions grevant l'immeuble dont il pourra demander le remboursement dans le cadre de la distribution du prix au titre des dispositions de l'article 2375, 1° du Code civil.



## **ARTICLE 24 – PAIEMENT PROVISIONNEL DU CREANCIER DE PREMIER RANG**

Après la publication du titre de vente et au vu d'un état hypothécaire, le créancier de premier rang pourra, par l'intermédiaire de son avocat, demander au juge de l'exécution, dans la limite des fonds séquestrés, le paiement à titre provisionnel de sa créance en principal.

Les intérêts, frais et accessoires de la créance sont payés une fois le projet de distribution devenu définitif.

Le paiement effectué en vertu de la présente clause est provisionnel et ne confère aucun droit à son bénéficiaire, autre que celui de recevoir provision à charge de faire admettre sa créance à titre définitif dans le cadre de la procédure de distribution, à peine de restitution.

Dans le cas où un créancier serait tenu à restitution de tout ou partie de la somme reçue à titre provisionnel, celle-ci serait productive d'un intérêt au taux légal à compter du jour du règlement opéré par le séquestre.

## **ARTICLE 25 – DISTRIBUTION DU PRIX DE VENTE**

La distribution du prix de l'immeuble, en cas de vente forcée ou de vente amiable sur autorisation judiciaire, sera poursuivie par l'avocat du créancier saisissant ou, à défaut, par l'avocat du créancier le plus diligent ou du débiteur, conformément aux articles R. 331-1 à R. 334-3 du Code des procédures civiles d'exécution.

Les frais de la distribution et la rétribution de l'avocat chargé de la distribution, calculés conformément au tarif en vigueur, seront prélevés sur les fonds à répartir.

## **ARTICLE 26 – ELECTION DE DOMICILE**

Le poursuivant élit domicile au cabinet de l'avocat constitué.

L'acquéreur élit domicile au cabinet de son avocat par le seul fait de la vente.

Les domiciles élus conserveront leurs effets quels que soient les changements qui pourraient survenir dans les qualités ou l'état des parties.

## **CHAPITRE V : CLAUSES SPECIFIQUES**

### **ARTICLE 27 – IMMEUBLES EN COPROPRIETE**

L'avocat du poursuivant devra notifier au syndic de copropriété l'avis de mutation prévu par l'article 20 de la loi du 10 juillet 1965 (modifiée par L. n° 94-624 du 21 juillet 1994).

Cette notification devra intervenir dans les quinze jours de la vente devenue définitive et indiquera que l'opposition éventuelle, tendant à obtenir le paiement des sommes restant dues par l'ancien propriétaire, est à signifier au domicile de l'avocat poursuivant.

L'avocat de l'acquéreur, indépendamment de la notification ci-dessus, dans le cas où l'immeuble vendu dépend d'un ensemble en copropriété, en conformité avec l'article 6 du décret n° 67-223 du 17 mars 1967, est tenu de notifier au syndic dès que la vente sera définitive, par lettre recommandée avec demande d'avis de réception, la désignation du lot ou de la fraction de lot, les nom, prénom, domicile réel ou élu de l'acquéreur.

### **ARTICLE 28 – IMMEUBLES EN LOTISSEMENT**

L'avocat du poursuivant devra notifier au représentant légal de l'Association syndicale libre ou de l'Association syndicale autorisée l'avis de mutation dans les conditions de l'article 20 de la loi n° 65-557 du 10 juillet 1965 conformément à l'ordonnance n° 2004-632 du 1<sup>er</sup> juillet 2004.

Cette notification devra intervenir dans les quinze jours de la vente devenue définitive et indiquera que l'opposition éventuelle, tendant à obtenir le paiement des sommes restant dues par l'ancien propriétaire, est à signifier au domicile de l'avocat poursuivant.

### **ARTICLE 29 – MISE A PRIX**

Outre les charges, clauses et conditions ci-dessus les enchères seront reçues sur la mise à prix fixé par le poursuivant soit :

- **45.000 (quarante-cinq mille euros)€**, fixée par le poursuivant, outre les clauses et conditions du présent cahier des charges.

Fait à Grigny

Le \_\_\_\_\_

**Me Frédéric Samé**  
Avocat poursuivant

**AFFAIRE : Syndicat principal des copropriétaires de Grigny II sis 2 place  
Henri Barbusse - 91350 Grigny / SCI NOEVIN**

**DIRE**

L'an deux mille vingt-trois et le 8 septembre,

Au Greffe du Juge de l'Exécution du Tribunal Judiciaire d'Évry-Courcouronnes et  
par-devant nous, Greffier,

Maître Frédéric Samé, Avocat au Barreau de l'Essonne, 8 avenue Emile Aillaud –  
91350 Grigny – Tél. : 01.60.77.51.04 – @ : contact@fredsame-avocat.fr


Poursuivant la présente vente ;

LEQUEL A DIT QUE :

Pour compléter le Cahier des Conditions de Vente, il est ci-après donné copie de :

- **commandement de payer valant saisie-immobilière** délivré à la SCI NOEVIN le **12 mai 2023**, publié le **7 juillet 2023** au service de la publicité foncière de Corbeil 1 **sous les références 2023 S N° 00132** et rectifié, selon bordereau rectificatif publié le 17 juillet 2023 au service de la publicité foncière de Corbeil 1 sous les références 2023 S N° 139.

Et Maître Samé, Avocat, a signé avec Nous, Greffier, sous toutes réserves.





Agissant en vertu :

- D'une Ordonnance d'injonction de payer rendue le 31 août 2020 par le Madame la Vice-Présidente du Tribunal judiciaire d'Évry-Courcouronnes, revêtue de la formule exécutoire, signifiée avec la formule exécutoire les 28 décembre 2020 et 13 janvier 2021 à la SCI NOEVIN, à l'encontre de laquelle il n'a pas été formé opposition, par laquelle la SCI NOEVIN a été condamnée à payer au Syndicat des copropriétaires principal de Grigny II la somme totale de 56.917,96€ selon le détail suivant :
  - la somme de **56.716,96€** au titre des charges de copropriété impayées au 31 décembre 2017 et appels provisionnels impayés du 1<sup>er</sup> janvier 2018 au 16 juillet 2020, outre les intérêts au taux légal à compter du 10 mars 2014 sur la somme de 4.328,63€ et à compter de la présente décision pour le surplus (52.388,33€) ;
  - la somme de **51€** au titre de l'article 10-1 de la loi du 10 juillet 1965 ;
  - la somme de **150€** au titre des frais accessoires.
- Du pouvoir conféré à la SELARL Ajassociés, prise en la personne de Me Franck Michel et Me Nicolas Deshayes, coadministrateurs provisoires du Syndicat des copropriétaires, par procès-verbal de prise de décisions du 30 septembre 2019 (décision n°120),

Nous, **SCP ABCJUSTICE**, Huissiers de Justice Associés près le Tribunal Judiciaire de VERSAILLES (78), y demeurant 8, place du Marché 78110 Le Vésinet, par l'un des Huissiers de Justice soussigné,

**FAIT COMMANDEMENT A :**

**NOEVIN**, Société Civile Immobilière au capital de 200€, dont le siège social est sis 52 rue Yvan Tourguenieff à Bougival (78380), immatriculée au RCS Versailles sous le numéro 483 724 639, représentée par son Gérant, Monsieur Alfred NGAKO DEUGOUE, né le 14 janvier 1967 à Nkongsamba (Cameroun), de nationalité française, domicilié en cette qualité audit siège :

Où étant et parlant à ; comme il est dit en fin d'acte

**D'AVOIR A PAYER DANS LE DELAI DE HUIT JOURS LES SOMMES SUIVANTES :**

|  |                   |
|--|-------------------|
| <b>1. Sommes dues en vertu de l'Ordonnance d'injonction de payer du 31 août 2020</b>         |                   |
| - <b>Principal</b>   | 56.716,96€        |
| - <b>Intérêts légaux</b> à compter du 10 mars 2014 sur la somme de 4.328,63€                 | 1 807,59€         |
| - <b>Intérêts légaux</b> à compter de la décision du 31 août 2020 sur la somme de 52.388,33€ | 10.466,19€        |
| - <b>Frais nécessaires et accessoires (51€ + 150€ = 201€)</b>                                | 201,00€           |
| - <b>Intérêts légaux</b> à compter de la décision du 31 août 2020                            | 40,15€            |
| <b>Total</b>   | <b>69.231,89€</b> |
| <b>2. Frais y compris le présent acte :</b>  |                   |
| Frais de signification de l'Ordonnance d'injonction de payer du 31 août 2020                 | 87,93€            |
| Frais de signification de l'Ordonnance exécutoire du 31 août 2020                            | 334,51€           |
| Frais d'exécution forcée de l'Ordonnance d'injonction de payer du 31 août 2020               | 719,33€           |
| Frais de signification du commandement de payer  | <b>467,18€</b>    |
| <b>TOTAL</b>   | <b>70840,84 €</b> |

**\*Détails des intérêts au 31 mars 2023 :**

Il est précisé que conformément aux dispositions de l'article L 313-3 du Code monétaire et financier, en cas de condamnation pécuniaire par décision de justice, assortie de l'exécution provisoire, le taux de l'intérêt légal est majoré de cinq points à compter du jour où la décision de justice est devenue exécutoire, fût-ce par provision.

- **Au titre de l'Ordonnance d'injonction de payer du 31 août 2020**

| Date       | Nbre Jours | Acompte (€) | Capital (€) | Taux (%) | Intérêts (€) | Cumul d'intérêts (€) |
|------------|------------|-------------|-------------|----------|--------------|----------------------|
| 31-08-2020 | 0          |             | 52 388,33   | 0        | 0,00         | 0,00                 |
| 07-12-2020 | 99         |             | 52 388,33   | 3.11     | 440,71       | 440,71               |
| 31-12-2020 | 24         |             | 52 388,33   | 8.11     | 278,60       | 719,31               |
| 30-06-2021 | 181        |             | 52 388,33   | 8.14     | 2 114,68     | 2 833,99             |
| 31-12-2021 | 184        |             | 52 388,33   | 8.12     | 2 144,45     | 4 978,44             |
| 30-06-2022 | 181        |             | 52 388,33   | 8.13     | 2 112,08     | 7 090,52             |
| 31-12-2022 | 184        |             | 52 388,33   | 8.15     | 2 152,37     | 9 242,89             |
| 31-03-2023 | 90         |             | 52 388,33   | 9.47     | 1 223,30     | 10 466,19            |

| Date       | Nbre Jours | Acompte (€) | Capital (€) | Taux (%) | Intérêts (€) | Cumul d'intérêts (€) |
|------------|------------|-------------|-------------|----------|--------------|----------------------|
| 10-03-2014 | 0          |             | 4 328,63    | 0        | 0,00         | 0,00                 |
| 31-12-2014 | 297        |             | 4 328,63    | 0.04     | 1,41         | 1,41                 |
| 30-06-2015 | 181        |             | 4 328,63    | 4.06     | 87,15        | 88,56                |
| 31-12-2015 | 184        |             | 4 328,63    | 4.29     | 93,61        | 182,17               |
| 30-06-2016 | 182        |             | 4 328,63    | 4.54     | 97,72        | 279,89               |
| 31-12-2016 | 184        |             | 4 328,63    | 4.35     | 94,66        | 374,55               |
| 30-06-2017 | 181        |             | 4 328,63    | 4.16     | 89,30        | 463,85               |
| 31-12-2017 | 184        |             | 4 328,63    | 3.94     | 85,97        | 549,82               |
| 30-06-2018 | 181        |             | 4 328,63    | 3.73     | 80,07        | 629,89               |
| 31-12-2018 | 184        |             | 4 328,63    | 3.6      | 78,56        | 708,45               |
| 30-06-2019 | 181        |             | 4 328,63    | 3.4      | 72,98        | 781,43               |
| 31-12-2019 | 184        |             | 4 328,63    | 3.26     | 71,14        | 852,57               |
| 30-06-2020 | 182        |             | 4 328,63    | 3.15     | 67,80        | 920,37               |
| 07-12-2020 | 160        |             | 4 328,63    | 3.11     | 58,85        | 979,22               |
| 31-12-2020 | 24         |             | 4 328,63    | 8.11     | 23,02        | 1 002,24             |
| 30-06-2021 | 181        |             | 4 328,63    | 8.14     | 174,73       | 1 176,97             |
| 31-12-2021 | 184        |             | 4 328,63    | 8.12     | 177,19       | 1 354,16             |
| 30-06-2022 | 181        |             | 4 328,63    | 8.13     | 174,51       | 1 528,67             |
| 31-12-2022 | 184        |             | 4 328,63    | 8.15     | 177,84       | 1 706,51             |
| 31-03-2023 | 90         |             | 4 328,63    | 9.47     | 101,08       | 1 807,59             |

| Date       | Nbre Jours | Acompte (€) | Capital (€) | Taux (%) | Intérêts (€) | Cumul d'intérêts (€) |
|------------|------------|-------------|-------------|----------|--------------|----------------------|
| 31-08-2020 | 0          |             | 201,00      | 0        | 0,00         | 0,00                 |
| 07-12-2020 | 99         |             | 201,00      | 3.11     | 1,69         | 1,69                 |
| 31-12-2020 | 24         |             | 201,00      | 8.11     | 1,07         | 2,76                 |
| 30-06-2021 | 181        |             | 201,00      | 8.14     | 8,11         | 10,87                |
| 31-12-2021 | 184        |             | 201,00      | 8.12     | 8,23         | 19,10                |
| 30-06-2022 | 181        |             | 201,00      | 8.13     | 8,10         | 27,20                |
| 31-12-2022 | 184        |             | 201,00      | 8.15     | 8,26         | 35,46                |
| 31-03-2023 | 90         |             | 201,00      | 9.47     | 4,69         | 40,15                |

A parfaire, sans préjudice de tout autre dû, notamment des frais d'exécution.

A défaut de paiement de ces sommes dans le délai de huit jours du présent acte, la procédure à fin de vente de l'immeuble ci-après désigné se poursuivra et, à cet effet, vous serez assigné à comparaître à une audience du Juge de l'exécution près le Tribunal Judiciaire d'Évry-Courcouronnes, sis 9 rue des Mazières – 91012 Évry, pour voir statuer sur les modalités de la procédure.

## **DÉSIGNATION DES IMMEUBLES SAISIS :**

L'ensemble immobilier sis 2 place Henri Barbusse à Grigny (91350) a fait l'objet d'un état descriptif de division et règlement de copropriété établis aux termes d'un acte reçu par Maître Huber, Notaire à Versailles (Yvelines), le 5 septembre 1969, dont une copie authentique a été publiée au 2<sup>ème</sup> bureau des hypothèques de Corbeil-Essonnes, le 3 novembre 1969, volume 16079 numéro 2.

Ledit règlement de copropriété a été modifié :

- aux termes d'un acte reçu par Maître Huber, Notaire à Versailles, le 5 septembre 1969, dont une copie authentique a été publiée au 2<sup>ème</sup> bureau des hypothèques de Corbeil-Essonnes, le 3 novembre 1969, volume 16079 numéro 4.
- aux termes d'un acte reçu par Maître Huber, Notaire à Versailles, le 19 septembre 1969, dont une copie authentique a été publiée au 2<sup>ème</sup> bureau des hypothèques de Corbeil-Essonnes, le 3 novembre 1969, volume 16079 numéro 3.
- aux termes d'un acte reçu par Maître Huber, Notaire à Versailles, le 27 septembre 1969, dont une copie authentique a été publiée au 2<sup>ème</sup> bureau des hypothèques de Corbeil-Essonnes, le 12 décembre 1970, volume 16189 numéro 5.
- aux termes d'un acte reçu par Maître Huber, Notaire à Versailles, le 7 octobre 1969, dont une copie authentique a été publiée au 2<sup>ème</sup> bureau des hypothèques de Corbeil-Essonnes, le 6 janvier 1970, volume 16247 numéro 5.
- aux termes d'un acte reçu par Maître Huber, Notaire à Versailles, le 15 octobre 1969, dont une copie authentique a été publiée au 2<sup>ème</sup> bureau des hypothèques de Corbeil-Essonnes, le 2 février 1970, volume 16317 numéro 1.
- aux termes d'un acte reçu par Maître Huber, Notaire à Versailles, le 27 octobre 1969, dont une copie authentique a été publiée au 2<sup>ème</sup> bureau des hypothèques de Corbeil-Essonnes, le 21 février 1970, volume 16387 numéro 6.
- aux termes d'un acte reçu par Maître Huber, Notaire à Versailles, le 22 décembre 1969, dont une copie authentique a été publiée au 2<sup>ème</sup> bureau des hypothèques de Corbeil-Essonnes, le 15 avril 1970, volume 16618 numéro 5.
- aux termes d'un acte reçu par Maître Huber, Notaire à Versailles, le 23 avril 1970, dont une copie authentique a été publiée au 2<sup>ème</sup> bureau des hypothèques de Corbeil-Essonnes, le 9 juillet 1970, volume 16881 numéro 4.
- aux termes d'un acte reçu par Maître Huber, Notaire à Versailles, le 8 juillet 1970, dont une copie authentique a été publiée au 2<sup>ème</sup> bureau des hypothèques de Corbeil-Essonnes, le 4 novembre 1970, volume 17145 numéro 9.
- aux termes d'un acte reçu par Maître Huber, Notaire à Versailles, le 7 août 1970, dont une copie authentique a été publiée au 2<sup>ème</sup> bureau des hypothèques de Corbeil-Essonnes, le 6 novembre 1970, volume 17160 numéro 1.
- aux termes d'un acte reçu par Maître Huber, Notaire à Versailles, le 14 octobre 1970, dont une copie authentique a été publiée au 2<sup>ème</sup> bureau des hypothèques de Corbeil-Essonnes, le 10 décembre 1970, volume 17219 numéro 1.



- aux termes d'un acte reçu par Maître Huber, Notaire à Versailles, le 12 mai 1971, dont une copie authentique a été publiée au 2<sup>ème</sup> bureau des hypothèques de Corbeil-Essonnes, le 8 juillet 1971, volume 173 numéro 10.
- aux termes d'un acte reçu par Maître Huber, Notaire à Versailles, le 22 juillet 1971, dont une copie authentique a été publiée au 2<sup>ème</sup> bureau des hypothèques de Corbeil-Essonnes, le 20 septembre 1971, volume 263 numéro 6.
- aux termes d'un acte reçu par Maître Huber, Notaire à Versailles, le 13 octobre 1971, dont une copie authentique a été publiée au 2<sup>ème</sup> bureau des hypothèques de Corbeil-Essonnes, le 6 décembre 1971, volume 365 numéro 13.
- aux termes d'un acte reçu par Maître Huber, Notaire à Versailles, le 10 novembre 1971, dont une copie authentique a été publiée au 2<sup>ème</sup> bureau des hypothèques de Corbeil-Essonnes, le 6 janvier 1972, volume 410 numéro 7.
- aux termes d'un acte reçu par Maître Huber, Notaire à Versailles, le 20 janvier 1972, dont une copie authentique a été publiée au 2<sup>ème</sup> bureau des hypothèques de Corbeil-Essonnes, le 17 mars 1972, volume 510 numéro 1.
- aux termes d'un acte reçu par Maître Huber, Notaire à Versailles, le 20 janvier 1972, dont une copie authentique a été publiée au 2<sup>ème</sup> bureau des hypothèques de Corbeil-Essonnes, le 17 mars 1972, volume 510 numéro 2.
- aux termes d'un acte reçu par Maître Huber, Notaire à Versailles, le 14 avril 1972, dont une copie authentique a été publiée au 2<sup>ème</sup> bureau des hypothèques de Corbeil-Essonnes, le 13 juin 1972, volume 614 numéro 11.
- aux termes d'un acte reçu par Maître Huber, Notaire à Versailles, le 29 mai 1972, dont une copie authentique a été publiée au 2<sup>ème</sup> bureau des hypothèques de Corbeil-Essonnes, le 25 juillet 1972, volume 665 numéro 11.
- aux termes d'un acte reçu par Maître Huber, Notaire à Versailles, le 26 septembre 1972, dont une copie authentique a été publiée au 2<sup>ème</sup> bureau des hypothèques de Corbeil-Essonnes, le 26 octobre 1972, volume 780 numéro 1.
- aux termes d'un acte reçu par Maître Huber, Notaire à Versailles, le 25 octobre 1972, dont une copie authentique a été publiée au 2<sup>ème</sup> bureau des hypothèques de Corbeil-Essonnes, le 8 décembre 1972, volume 830 numéro 1.
- aux termes d'un acte reçu par Maître Huber, Notaire à Versailles, le 9 février 1973, dont une copie authentique a été publiée au 2<sup>ème</sup> bureau des hypothèques de Corbeil-Essonnes, le 2 mars 1973, volume 933 numéro 3.
- aux termes d'un acte reçu par Maître Huber, Notaire à Versailles, le 14 février 1973, dont une copie authentique a été publiée au 2<sup>ème</sup> bureau des hypothèques de Corbeil-Essonnes, le 6 avril 1973, volume 975 numéro 2.
- aux termes d'un acte reçu par Maître Huber, Notaire à Versailles, le 20 février 1973, dont une copie authentique a été publiée au 2<sup>ème</sup> bureau des hypothèques de Corbeil-Essonnes, le 6 avril 1973, volume 975 numéro 8.

- aux termes d'un acte reçu par Maître Huber, Notaire à Versailles, le 17 décembre 1973, dont une copie authentique a été publiée au 2<sup>ème</sup> bureau des hypothèques de Corbeil-Essonnes, le 11 janvier 1974, volume 1340 numéro 7.
- aux termes d'un acte reçu par Maître Huber, Notaire à Versailles, le 11 février 1974, dont une copie authentique a été publiée au 2<sup>ème</sup> bureau des hypothèques de Corbeil-Essonnes, le 1<sup>er</sup> avril 1974, volume 1452 numéro 5.
- aux termes d'un acte reçu par Maître Huber, Notaire à Versailles, le 10 septembre 1974, dont une copie authentique a été publiée au 2<sup>ème</sup> bureau des hypothèques de Corbeil-Essonnes, le 11 octobre 1974, volume 1714 numéro 9.
- aux termes d'un acte reçu par Maître Huber, Notaire à Versailles, le 22 novembre 1974, dont une copie authentique a été publiée au 2<sup>ème</sup> bureau des hypothèques de Corbeil-Essonnes, le 18 décembre 1974, volume 1795 numéro 7.
- aux termes d'un acte reçu par Maître Huber, Notaire à Versailles, le 26 juin 1975, dont une copie authentique a été publiée au 2<sup>ème</sup> bureau des hypothèques de Corbeil-Essonnes, le 13 août 1975, volume 2068 numéro 2.
- aux termes d'un acte reçu par Maître Huber, Notaire à Versailles, le 10 octobre 1975, dont une copie authentique a été publiée au 2<sup>ème</sup> bureau des hypothèques de Corbeil-Essonnes, le 21 novembre 1975, volume 2165 numéro 5.
- aux termes d'un acte reçu par Maître Huber, Notaire à Versailles, le 10 octobre 1975, dont une copie authentique a été publiée au 2<sup>ème</sup> bureau des hypothèques de Corbeil-Essonnes, le 21 novembre 1975, volume 2165 numéro 6.
- aux termes d'un acte reçu par Maître Huber, Notaire à Versailles, le 29 décembre 1975, dont une copie authentique a été publiée au 2<sup>ème</sup> bureau des hypothèques de Corbeil-Essonnes, le 20 février 1976, volume 2272 numéro 3.
- aux termes d'un acte reçu par Maître Huber, Notaire à Versailles, le 29 décembre 1977, dont une copie authentique a été publiée au 2<sup>ème</sup> bureau des hypothèques de Corbeil-Essonnes, le 3 février 1978, volume 3098 numéro 8.
- aux termes d'un acte reçu par Maître Huber, Notaire à Versailles, le 5 janvier 1984, dont une copie authentique a été publiée au 2<sup>ème</sup> bureau des hypothèques de Corbeil-Essonnes, le 15 février 1984, volume 5725 numéro 4.
- aux termes d'un acte reçu par Maître Huber, Notaire à Versailles, le 21 octobre 1990, dont une copie authentique a été publiée au 2<sup>ème</sup> bureau des hypothèques de Corbeil-Essonnes, le 29 janvier 1991, volume 1991P numéro 90 (et 12 juin 1991).
- aux termes d'un acte reçu par Maître Huber, Notaire à Versailles, le 8 mars 1991, dont une copie authentique a été publiée au 2<sup>ème</sup> bureau des hypothèques de Corbeil-Essonnes, le 27 mai 1991, volume 1991P numéro 3448, suivie d'une attestation rectificative dressée par Maître Daniel Huber, Notaire à Versailles, le 14 novembre 1991 publiée audit bureau des Hypothèques le 17 octobre 1991 volume 1991 P numéro 6770.
- aux termes d'un acte reçu par Maître Huber, Notaire à Versailles, le 19 juillet 1991, dont une copie authentique a été publiée au 2<sup>ème</sup> bureau des hypothèques de Corbeil-Essonnes, le 16 septembre 1991, volume 1991P numéro 6037.

- aux termes d'un acte reçu par Maître Huber, Notaire à Versailles, le 29 novembre 1993, dont une copie authentique a été publiée au 2<sup>ème</sup> bureau des hypothèques de Corbeil-Essonnes, le 1<sup>er</sup> février 1994, volume 1994P numéro 604.
- aux termes d'un acte reçu par Maître Huber, Notaire à Versailles, le 8 février 2005, dont une copie authentique a été publiée au 2<sup>ème</sup> bureau des hypothèques de Corbeil-Essonnes, le 15 avril 2005, volume 2005 P numéro 2972, corrigée le 26 avril 2005 volume 2005 P numéro 6224.
- aux termes d'un acte reçu administratif en date du 5 octobre 2005, dont une copie authentique a été publiée au 2<sup>ème</sup> bureau des hypothèques de Corbeil-Essonnes, le 18 novembre 2008, volume 2008 P numéro 7767.
- aux termes d'un acte reçu par Maître Rivollier à Montlhéry, le 19 novembre 2008, dont une copie authentique a été publiée au 2<sup>ème</sup> bureau des hypothèques de Corbeil-Essonnes, le 30 janvier 2009, volume 2009 P numéro 599.
- aux termes d'un acte reçu par le Tribunal de Grande Instance d'Evry, le 20 juillet 2015, dont une copie authentique a été publiée au 2<sup>ème</sup> bureau des hypothèques de Corbeil-Essonnes, le 9 février 2016, volume 2016 P numéro 934.
- aux termes d'un acte reçu par Maître Lingunotto à Colombes, le 24 octobre 2018, dont une copie authentique a été publiée au 2<sup>ème</sup> bureau des hypothèques de Corbeil-Essonnes, le 23 novembre 2018, volume 2018 P numéro 8528.
- aux termes d'un acte reçu par Maître Raunet à Paris, le 7 décembre 2018, dont une copie authentique a été publiée au 2<sup>ème</sup> bureau des hypothèques de Corbeil-Essonnes, le 6 décembre 2019, volume 2019 P numéro 10271.
- aux termes d'un acte reçu par Maître Raunet à Paris, le 7 décembre 2018, dont une copie authentique a été publiée au 2<sup>ème</sup> bureau des hypothèques de Corbeil-Essonnes, le 6 décembre 2019, volume 2019 P numéro 10272.
- aux termes d'un acte reçu par Maître Raunet à Paris, le 13 décembre 2018, dont une copie authentique a été publiée au 2<sup>ème</sup> bureau des hypothèques de Corbeil-Essonnes, le 6 décembre 2019, volume 2019 P numéro 10274, corrigée le 6 décembre 2021 volume 2021 D numéro 24488.
- aux termes d'un acte reçu par Maître Raunet à Paris, le 13 décembre 2018, dont une copie authentique a été publiée au 2<sup>ème</sup> bureau des hypothèques de Corbeil-Essonnes, le 6 décembre 2019, volume 2019 P numéro 10275.
- aux termes d'un acte reçu par Maître Archambault à Paris, le 12 décembre 2019, dont une copie authentique a été publiée au 2<sup>ème</sup> bureau des hypothèques de Corbeil-Essonnes, le 16 janvier 2020, volume 2020 P numéro 427.
- aux termes d'un acte reçu par Maître Caroline ARCHAMBAULT, Notaire à PARIS, le 24 juillet 2020, dont une copie authentique a été publiée au service de la publicité foncière de CORBEIL 2EME le 21 octobre 2021 volume 2021P, numéro 9059.
- aux termes d'un procès-verbal du cadastre n° 1270 V publié au service de la publicité foncière de CORBEIL 1ER, le 12 juin 2018, volume 2018P, numéro 4012.
- aux termes d'un procès-verbal du cadastre n° 1317 T publié au service de la publicité foncière de CORBEIL 1ER, le 30 juillet 2021, volume 2021P, numéro 6473.

- aux termes d'un procès-verbal du cadastre n° 1300 E publié au service de la publicité foncière de CORBEIL 1ER, le 20 octobre 2021, volume 2021P, numéro 8980.
- aux termes de plusieurs procès-verbaux du cadastre n° 1318 N , 1325 V, 1324 Z, 13223 D , 1322 H, 1321 M, 1319 J, 1333 X, 1320 S publiés au service de la publicité foncière de CORBEIL 1ER, le 22 octobre 2021, volume 2021P, numéro 9065.
- aux termes d'un procès-verbal du cadastre n° 1299 T publié au service de la publicité foncière de CORBEIL 1ER, le 6 décembre 2021, volume 2021P, numéro 14679.
- aux termes d'un procès-verbal du cadastre en date du 9 décembre 2022, publié au service de la publicité foncière de CORBEIL 1ER, le 30 décembre 2022, volume 2022 P 38925.

Biens et droits immobiliers, tel au surplus que lesdits biens et droits immobiliers existent, s'étendent, se poursuivent et comportent, avec toutes leurs aisances, appartenances et dépendances, communautés et mitoyennetés, droit de jour, vue, passage et autres droits actifs quelconques y attachés, sans aucune exception, ni réserve, sis à l'ensemble immobilier sis 2 place Henri Barbusse à Grigny (91350) cadastrés :

AL 22, AL 60 à AL 63 Vol 2

AL 69 Vol 2

AL 24 Vol 2

AK 156, AK 270 à AK 283

AL 23, AL 25, AL 37, AL 39, AL 45 à AL 48, AL 50 à AL 51, AL 59 à AL 133

AM 14, AM 25 à AM 26, AM 61, AM 83 à AM 124

à savoir :

▪ **Au 9 Square Surcouf – 91350 Grigny -**

**Lot 270125 :** dans le bâtiment C4, escalier unique, au septième étage à gauche en sortant de l'ascenseur, un appartement de trois pièces principales avec entrée, cuisine, loggia, dégagement, deux rangements, salle de bains et water-closet, et les 550/5000000<sup>èmes</sup> de la propriété du sol et des parties communes générales.  
*dénommé désormais*  
**Lot 125** selon un état descriptif publié le 05/08/2022  
 Vol 2022 P 24082

**Lot 270028 :** dans le bâtiment C4, escalier unique, une cave portant le numéro 28, et les 17/5000000<sup>èmes</sup> de la propriété du sol et des parties communes générales.  
*dénommé désormais*  
**Lot 28** selon un état descriptif publié le 05/08/2022  
 Vol 2022 P 24082

Dont la SCI NOEVIN est propriétaire selon Jugement d'adjudication sur surenchère rendu en date du **28 mai 2014** à l'audience publique des criées et des saisies immobilières par le Tribunal de grande instance de d'Evry sis au Palais de Justice à Evry, rue des Mazières, par lequel le Syndicat des copropriétaires de la Résidence « Surcouf » 7-9-11-13 et 15 Square Surcouf – 91350 Grigny, représenté par son Syndic secondaire en exercice, Surcouf Tranche 27 ayant son administrateur judiciaire, Maître Florence Tulier, demeurant Immeuble Le Mazière, rue René Cassin (91000) Évry, agissant en qualité d'administrateur provisoire de la copropriété, créancier poursuivant, assistée par la société IMMO DE FRANCE, SAS au capital de 11.821.830,40 euros, immatriculée sous le numéro 388 965 972 au RCS de Paris, dont le siège social est sis 20 rue Treilhard – 75008 Paris, a poursuivi les lots n° 270125, 270028 sis 9, Square Surcouf – 91350 Grigny, appartenant à Monsieur Mouzaward HAMADI, débiteur saisi, publié le 23 mars 2016 Volume 2016 P n°1976.

▪ **Au 8 rue VlamincK – 91350 Grigny -**

**Lot 310180 :** dans le bâtiment E4, escalier unique, au rez-de-chaussée, en face à droite en sortant de l'ascenseur, un appartement de quatre pièces principales, entrée, cuisine, office, loggia, rangement, dégagement, salle de bains et water closet, et les 613/5000000<sup>èmes</sup> des parties communes générales.  
*dénoMMé désormais*  
**Lot 180** selon un état descriptif publié le 02/08/2022  
Vol 2022 P 23603

**Lot 310144 :** une cave portant le numéro 26, et les 17/5000000<sup>èmes</sup> des parties communes générales.  
*dénoMMé désormais*  
**Lot 144** selon un état descriptif publié le 02/08/2022  
Vol 2022 P 23603

**Lot 310321 :** dans le programme dit programme 31, le parking numéro 53 à usage de voiture, et les 25/5000000<sup>èmes</sup> des parties communes générales.  
*dénoMMé désormais*  
**Lot 321** selon un état descriptif publié le 02/08/2022  
Vol 2022 P 23603

Dont la SCI NOEVIN est propriétaire selon Jugement d'adjudication sur surenchère rendu en date du **7 septembre 2005** à l'audience publique des criées et des saisies immobilières par le Tribunal de grande instance de d'Evry sis au Palais de Justice à Evry, rue des Mazières, par lequel le Syndicat de copropriété secondaire VlamincK 31 à Grigny II, créancier poursuivant, représenté par son Syndic, la Société d'Administration de biens et de Gestion Immobilière dite « S.A.G.I.M » sis 31 Square Saint-Charles – 75012 Paris, a poursuivi les lots n°310180, 310144, 310321 sis 8 rue VlamincK – 91350 Grigny, appartenant à Monsieur Mohamed ABDILLAHI et Madame Wardate AHMED ADBOU épouse ABDILLAHI, débiteurs saisis, publié le 8 février 2006 Volume 2006 P n°871.

▪ **Au 17 avenue des Sablons – 91350 Grigny -**

**Lot 430105 :** dans le bâtiment K1, escalier unique, au neuvième étage, en face à gauche en sortant de l'ascenseur, un appartement de quatre pièces principales, comprenant entrée, loggia, cuisine, office, rangement, dégagement, salle de bains, water-closets, et les 632/5000000<sup>èmes</sup> des parties communes générales.  
*dénommé désormais*  
**Lot 105** selon un état descriptif publié le 02/08/2022  
Vol 2022 P 23613

**Lot 430039 :** dans le bâtiment K1, escalier unique, une cave portant le numéro 39, et les 17/5000000<sup>èmes</sup> des parties communes générales.  
*dénommé désormais*  
**Lot 39** selon un état descriptif publié le 02/08/2022  
Vol 2022 P 23613

Dont la **SCI NOEVIN** est propriétaire selon Jugement d'adjudication sur surenchère rendu en date du **13 janvier 2016** à l'audience publique des criées et des saisies immobilières par le Tribunal de grande instance de d'Evry sis au Palais de Justice à Evry, rue des Mazières, par lequel le Crédit Foncier de France (CFF), Société Anonyme à Conseil d'Administration au capital de 1 331 400 718,80 euros immatriculée au RCS de Paris sous le numéro 542 029 848, dont le siège social est sis 19 rue des Capucines – 75001 Paris, représenté par son Président du Conseil d'administration, créancier poursuivant, a poursuivi les lots n°430105 et n°430039 sis 17 avenue des Sablons – 91350 Grigny, appartenant à Monsieur Habib Boulla HASAN et Madame TAMIJABY épouse HASAN, publié le 21 février 2019 Volume 9104P02 2019 P n° 1525.

▪ **Au 2 Square Surcouf – 91350 Grigny -**

**Lot 240072 :** dans le bâtiment B4, escalier unique, au huitième étage, en face à droite en sortant de l'ascenseur, un appartement de cinq pièces principales avec entrée, cuisine, rangement, salle d'eau, dégagement, salle de bains, water-closet et office, et les 876/5000000<sup>èmes</sup> des parties communes générales.  
*dénommé désormais*  
**Lot 72** selon un état descriptif publié le 02/08/2022  
Vol 2022 P 23616

**Lot 240025 :** dans le bâtiment B4, escalier unique, une cave portant le numéro 25, et les 17/5000000<sup>èmes</sup> des parties communes générales.  
*dénommé désormais*  
**Lot 25** selon un état descriptif publié le 02/08/2022  
Vol 2022 P 23616

Dont la **SCI NOEVIN** est propriétaire selon Jugement d'adjudication rendu en date du **25 septembre 2013** à l'audience publique des criées et des saisies immobilières par le Tribunal de grande instance de d'Evry sis au Palais de Justice à Evry, rue des Mazières, par lequel la Caisse d'Epargne et de Prévoyance Ile de France, créancier poursuivant, a poursuivi les lots n°240072 et n°240025 sis 2 Square Surcouf - 91350 Grigny, appartenant à Monsieur Dieudonné DJOP NSOGA et Madame Ghislaine ILUNGA, son épouse, débiteurs saisis, publié le 26 juin 2015 Volume 2015 P n°3960.

▪ **Au 11 avenue des Sablons – 91350 Grigny -**

**Lot 450172 :** dans le bâtiment L3, escalier unique, au dixième étage, en face à gauche en sortant de l'ascenseur, une chambre de service, et les 88/5000.000èmes de la propriété du sol et des parties communes générales  
*dénommé désormais*  
**Lot 172** selon un état descriptif publié le 30/12/2022  
Vol 2022 P 38925

**Lot 450173 :** dans le bâtiment L3, escalier unique, au dixième étage, en face à gauche en sortant de l'ascenseur, une chambre de service, rangement, salle d'eau, et les 203/5000.000èmes de la propriété du sol et des parties communes générales  
*dénommé désormais*  
**Lot 173** selon un état descriptif publié le 30/12/2022  
Vol 2022 P 38925

**Lot 450174 :** dans le bâtiment L3, escalier unique, au dixième étage, en face à gauche en sortant de l'ascenseur, un appartement comprenant trois pièces principales, entrée, dégagement, rangement, loggia, office, cuisine, salle de bains et water-closet et les 566/5000.000èmes de la propriété du sol et des parties communes générales  
*dénommé désormais*  
**Lot 174** selon un état descriptif publié le 30/12/2022  
Vol 2022 P 38925

Observation étant ici faite que ces trois lots sont matériellement réunis et forment un appartement de cinq pièces principales comprenant : entrée, dégagement, cuisine, séjour, quatre chambres, salle d'eau, salle de bains, dressing, water-closet et balcon

**Lot 450043 :** dans le bâtiment L3, escalier unique, au rez-de-chaussée, une cave numéro 43, et les 17/5000.000èmes de la propriété du sol et des parties communes générales  
*dénommé désormais*  
**Lot 43** selon un état descriptif publié le 30/12/2022  
Vol 2022 P 38925

Dont la **SCI NOEVIN** est propriétaire selon Jugement d'adjudication rendu en date du **22 janvier 2014** à l'audience publique des criées et des saisies immobilières par le Tribunal de grande instance de d'Evry sis au Palais de Justice à Evry, rue des Mazières, par lequel la Compagnie de Financement Foncier, créancier poursuivant, a poursuivi les lots 450172, 450173, 450174, 450043 sis 11 avenue des Sablons – 91350 Grigny, appartenant à Monsieur Michel AMOUGOU ESSAMA, débiteur saisi, publié le 20 janvier 2016 Volume 2016 P n°527.

## **TRÈS IMPORTANT**

La débitrice est avisée que cet acte peut aboutir à la vente sur saisie aux enchères publiques devant le Juge de l'Exécution près le Tribunal Judiciaire d'Évry-Courcouronnes de l'immeuble ci-dessus désigné.

*Le présent acte vaut saisie de l'immeuble indiqué ci-dessus. La saisie rend l'immeuble indisponible à votre égard, à compter de ce jour, et à l'égard des tiers, à compter de la publication de celui-ci au bureau des hypothèques.*

*Ce commandement vaut saisie des fruits de l'immeuble dont vous devenez le séquestre ; à cet effet, je VOUS FAIS SOMMATION d'avoir à m'indiquer si l'immeuble saisi fait l'objet d'un ou plusieurs baux et, dans l'affirmative, les nom, prénom et les coordonnées du ou des preneurs ou, s'il s'agit d'une personne morale, sa dénomination et son siège social.*

*Ce à quoi il m'a été répondu :*

*Vous gardez la possibilité de rechercher vous-même un acquéreur de l'immeuble saisi afin de procéder à sa vente amiable ou de donner mandat à cet effet. Cette vente amiable ne pourra, néanmoins, être conclue qu'après autorisation du Juge de l'Exécution.*

*Un Commissaire de justice pourra pénétrer dans l'immeuble afin de dresser un procès-verbal de description des lieux à l'expiration d'un délai de huit (8) jours à compter de la délivrance du commandement valant saisie-immobilière.*

*Le Juge de l'Exécution territorialement compétent pour connaître de la procédure de saisie et des contestations et demandes incidentes y afférentes est le Juge de l'Exécution près le Tribunal Judiciaire d'Évry-Courcouronnes.*

*A condition d'en faire préalablement la demande, vous pouvez bénéficier, pour la procédure de saisie, de l'aide juridictionnelle, si vous remplissez les conditions de ressources prévues par la loi no 91-647 du 10 juillet 1991 relative à l'aide juridique et le décret n° 2020-1717 du 28 décembre 2020 portant application de ladite loi.*

*La débitrice, personne morale, si elle estime être en situation de surendettement a la faculté de saisir la commission de surendettement des particuliers instituée par l'article L.712-1 du code de la consommation.*





HUISSIERS DE JUSTICE ASSOCIES  
QUALIFIES COMMISSAIRES DE JUSTICE

COURS D'APPEL DE PARIS & VERSAILLES

**Grand Paris Ouest**

8, Place du Marché  
78110 Le Vésinet  
T. 01 84 80 75 78

contact@abcjustice.com

Associés de cet Office

**José BRAUN**

**Jonathan CHETRIT**

Domiciliation Bancaire :  
Caisse des Dépôts et Consignations

IBAN : FR57 4003 1007 5000 0046 7433 D50  
BIC/SWIFT : CDCGFRPPXXX



Paiement en ligne sécurisé par  
téléphone et en ligne :  
[www.abcjustice.com](http://www.abcjustice.com)

## ACTE D'HUISSIER DE JUSTICE

### COUT ACTE

|                       |        |
|-----------------------|--------|
| EMOLUMENT ART. R444-3 | 127,66 |
| D.E.P.                |        |
| Art.A444.15           | 252,36 |
| VACATION              |        |
| TRANSPORT             | 7,67   |
| H.T.                  | 387,69 |
| TVA 20,00%            | 77,54  |
| TAXE FORFAITAIRE      |        |
| Art. 302 bis Y CGI    |        |
| FRAIS POSTAUX         | 1,95   |
| DEBOURS               |        |
| T.T.C.                | 467,18 |



## MODALITES DE REMISE DE L'ACTE

COMMANDEMENT DE PAYER VALANT SAISIE IMMOBILIERE  
(REMISE DEPOT ETUDE PERSONNE MORALE)

L'An DEUX MILLE VINGT TROIS le DOUZE MAI

### A LA DEMANDE DE :

Le Syndicat des copropriétaires principal de Grigny II sis 2 place Henri Barbusse - 91350 Grigny, représenté par la SELARL AJAssociés, dont le siège social est sis 10 allée Pierre de Coubertin 78000 Versailles -, elle-même prise en son Étude sis 4 rue Gabriel Péri 94000 Créteil, prise en la personne de Maître Franck Michel et Maître Nicolas Deshayes, coadministrateurs provisoires, désignés par Ordonnance rendue le 26 avril 2011 par le Président du Tribunal Judiciaire d'Évry-Courcouronnes, au visa de l'article 29-1 de la loi du 10 juillet 1965 dont la mission a été prolongée par Ordonnance du 22 octobre 2021, puis par jugement rendu le 24 septembre 2021 par Monsieur le Président du Tribunal Judiciaire d'ÉVRY, la SELARL AJASSOCIES a été désignée en qualité d'administrateur provisoire en charge de la liquidation du syndicat principal des copropriétaires de GRIGNY 2 sur le fondement des dispositions aux dispositions de la section 2 du chapitre II de la loi du 10 juillet 1965 ainsi qu'aux dispositions des articles 62-17 à 62-29 du décret du 17 mars 1967 à compter du 1er janvier 2022.

### SIGNIFIE A

S.C.I. NOEVIN  
52 rue Yvan Tourguenief  
78380 BOUGIVAL

Cet acte a été remis par Huissier de Justice dans les conditions ci-dessous indiquées, et suivant les déclarations qui lui ont été faites.

Au domicile du destinataire dont la certitude est caractérisée par les éléments suivants :  
le nom du destinataire sur la boîte aux lettres  
confirmation du voisinage

La signification à la personne même du destinataire de l'acte s'avérant impossible pour les raisons :  
le destinataire est absent lors de mon passage

N'ayant trouvé au domicile du signifié aucune personne susceptible de recevoir la copie de l'acte ou de me renseigner, cet acte a été déposé en notre Etude sous enveloppe fermée, ne comportant d'autres indications que d'un côté le nom et l'adresse du destinataire de l'acte, et de l'autre côté le cachet de mon Etude apposé sur la fermeture du pli.

Un avis de passage daté de ce jour, mentionnant la nature de l'acte, le nom du requérant a été laissé au domicile du signifié conformément à l'article 656 du Code de Procédure Civile.

La lettre prévue par l'article 658 du Code de Procédure Civile contenant copie de l'acte de signification a été adressée le jour même ou au plus tard le premier jour ouvrable.

La copie du présent acte comporte 452 feuillets.

Maître José BRAUN



## Commanden

|                           |                      |             |  |
|---------------------------|----------------------|-------------|--|
| BUREAU DES<br>HYPOTHEQUES | D                    |             |  |
| EFFET JUSQU'AU :          | PRINCIPAL :          | TAXES :     |  |
|                           | ACCESSOIRES :        | SALAIRES :  |  |
|                           | TOTAL                | TOTAL       |  |
| AYANT EFFET JUSQU'AU :    | l'échéance           | la dernière |  |
|                           | est                  | n'est pas   |  |
|                           | déterminée et future |             |  |

SUITE A :

**Bordereau rectificatif du commandement valant saisie déposé aux fins de publication le 7 juillet 2023 sous le numéro 9104P01 2023 D 30613 vol. 2023 S n° 00132** au profit du Syndicat principal des copropriétaires de Grigny II sis 2 place Henri Barbusse - 91350 Grigny -, représenté par la SELARL AJAssociés, dont le siège social est sis 10 allée Pierre de Coubertin - 78000 Versailles -, elle-même prise en son Étude sis 4 rue Gabriel Péri - 94000 Créteil, prise en la personne de Maître Franck Michel et Maître Nicolas Deshayes, coadministrateurs provisoires, désignée par Ordonnance rendue le 26 avril 2011 par le Président du Tribunal Judiciaire d'Évry-Courcouronnes, au visa de l'article 29-1 de la loi du 10 juillet 1965 dont la mission a été prolongée par Ordonnance du 22 octobre 2021, puis désignée en qualité d'administrateur provisoire en charge de la liquidation du syndicat principal des copropriétaires de Grigny II par jugement du Tribunal judiciaire d'Évry-Courcouronnes en date du 24 septembre 2021 sur le fondement des dispositions de la section 2 du chapitre II de la loi du 10 juillet 1965 ainsi qu'aux dispositions des articles 62-17 à 62-29 du décret du 17 mars 1967 à compter du 1er janvier 2022.

à l'encontre de

- **NOEVIN**, Société Civile Immobilière au capital de 200€, dont le siège social est sis 52 rue Yvan Tourguenieff à Bougival (78380), immatriculée au RCS Versailles sous le numéro 483 724 639, représentée par son Gérant, Monsieur Alfred NGAKO DEUGOUE, né le 14 janvier 1967 à Nkongsamba (Cameroun), de nationalité française, domicilié en cette qualité audit siège ;

pour régularisation du rejet n°9104P01 2023/1215

I  
O  
N


I  
N  
S  
C  
R  
I  
P  
T  
I  
O  
N

I  
N  
S  
C  
R  
I  
P  
T  
I  
O  
N

Concernant l'assise de copropriété erronée pour les 5 copropriétés, il y a lieu de lire :

- pour les lots 125 et 28, l'assise de copropriété est AL 110.
- pour les lots 180, 144 et 321, l'assise de copropriété est AL 112.
- pour les lots 105 et 39, l'assise de copropriété est AL 97.
- pour les lots 72 et 25, l'assise de copropriété est AL 118.
- pour les lots 172 à 174 et 43, l'assise de copropriété est AL 103.

Fait à Paris, le 11 juillet 2023

 Rescues, cabinet d'avocats  
17 rue Dumont d'Urville - 75116 Paris  
Toque Paris L 0094

T : +33 1 73 79 58 89  
RCS Paris 844 768 028

**AFFAIRE : Syndicat principal des copropriétaires de Grigny II sis 2 place  
Henri Barbusse - 91350 Grigny / SCI NOEVIN**

**DIRE**

L'an deux mille vingt-trois et le 8 septembre,

Au Greffe du Juge de l'Exécution du Tribunal Judiciaire d'Évry-Courcouronnes et  
par-devant nous, Greffier,

Maître Frédéric Samé, Avocat au Barreau de l'Essonne, 8 avenue Emile Aillaud –  
91350 Grigny – Tél. : 01.60.77.51.04 – @ : [contact@fredsame-avocat.fr](mailto:contact@fredsame-avocat.fr)


Poursuivant la présente vente ;

LEQUEL A DIT QUE :

Pour compléter le Cahier des Conditions de Vente, il est ci-après donné copie de :

- demande de renseignements en date du 25 mai 2022 ;
- demande de renseignements complémentaire en date du 24 juin 2022 ;
- demande de renseignements sur formalités en date du 3 août 2023.

Et Maître Samé, Avocat, a signé avec Nous, Greffier, sous toutes réserves.





**DIRECTION GENERALE DES FINANCES PUBLIQUES  
SERVICE DE LA PUBLICITE FONCIERE  
CORBEIL 1**

**Demande de renseignements n° 9104P01 2022H48377 (91)  
déposée le 17/05/2022, par Maître RESCUE SELARL**

**Réf. dossier : HF GRIGNY2-0522-317-SA-NOEVIN**

**CERTIFICAT**

Le Service de la Publicité Foncière certifie le présent document(\*) qui contient les éléments suivants:

- Pour la période de publication du 01/01/1972 au 20/01/2022 (date de mise à jour fichier)

[ x ] Il n'existe au fichier immobilier non informatisé que les seules formalités figurant sur les 24 faces de copies ci-jointes,

[ x ] Il n'existe que les 60 formalités indiquées dans l'état réponse ci-joint,

- Le certificat de dépôt pour la période comprise entre la date de mise à jour du fichier immobilier informatisé et la date de dépôt de la demande :  
du 21/01/2022 au 17/05/2022 (date de dépôt de la demande)

[ x ] Il n'existe qu'1 formalité indiquée au registre des dépôts concernant les immeubles requis.

A CORBEIL 1, le 25/05/2022

Pour le Service de la Publicité Foncière,  
Le comptable des finances publiques,  
Paul GUYARD

(\*) Le nombre de page(s) total figure en fin de document

Les dispositions des articles 38 à 43 de la loi N°78-17 du 6 janvier 1978 modifiée relative à l'informatique, aux fichiers et aux libertés s'appliquent : elles garantissent pour les données vous concernant, auprès du Service de la Publicité Foncière, un droit d'accès et un droit de rectification.

A B C D E F G H I J K L M A B C D E F G H I J K L M A B C D E F G H I J K L M A B C D E F G H I J K L M  
 \*N O P Q R S T U V W X Y Z N O P Q R S T U V W X Y Z P Q R S T U V W X Y Z N O P Q R S T U V W X Y Z  
 0 1 2 3 4 5 6 7 8 9 0 1 2 3 4 5 6 7 8 9 0 1 2 3 4 5 6 7 8 9 0 1 2 3 4 5 6 7 8 9

COMMUNE: **GRIGNY** SECTION: **B** N° du PLAN: **400** RUE: **lieudit "GRIGNY 2"** Fiche substitutive n° 10.05.2001

I. - DÉSIGNATION DE L'IMMEUBLE III. - FORMALITÉS CONCERNANT L'IMMEUBLE DÉSIGNÉ CI-CONTRE (ou les lots le composant)

**B 400 pour 32 a 46 ca**  
**B 417 - 17 ha 56 a 76 ca**  
**B 401 - 1 ha 88 a 27 ca**  
**C 493 - 10 ha 42 a 87 ca**  
**C 508 - 32 a 1 ca**  
**C 505 - 11 ha 6 a 47 ca**  
 suite fiche bis

II. - LOTISSEMENT (Désignation des lots ou appartements)

| Numéros | Bâtiment | Escalier | Enger | Nombre de pièces principales ou nature du lot | S. CO. 000 | Renseignements complémentaires       |
|---------|----------|----------|-------|---|------------|--------------------------------------|
|         |          |          |       |   |            |                                      |
| 1       |          |          |       |   | 47284      | FP Supprimé devenu FG                |
| 2       |          |          |       |   | 72360      | FP " "                               |
| 3       |          |          |       |   | 72935      | FP " "                               |
| 4       |          |          |       |   | 84626      | FP " "                               |
| 5       |          |          |       |   | 47306      | FP " "                               |
| 6       |          |          |       |   | 47731      | FP " "                               |
| 7       |          |          |       |   | 82248      | FP " "                               |
| 8       |          |          |       |   | 124147     | FP " "                               |
| 9       |          |          |       |   | 1075       | FP " "                               |
| 10      |          |          |       |   | 650        | FP " "                               |
| 11      |          |          |       |   | 1150       | FP " "                               |
| 12      |          |          |       |   | 26365      | FP " "                               |
| 13      |          |          |       |   | 21040      | FP Supprimé rattaché au lot 23       |
| 14      |          |          |       |   | 4321146    | FP Remplacé par lots 15, 16          |
| 15      |          |          |       |   | 84838      | FP Supprimé devenu FG                |
| 16      |          |          |       |   | 4286218    | FP Remplacé par lots 17 à 21         |
| 17      |          |          |       |   | 84451      | FP p <sup>te</sup> lot 16. Devenu FG |
| 18      |          |          |       |   | 800        | FP " " Devenu FG                     |
| 19      |          |          |       |   | 2500       | FP " " " FG                          |
| 20      |          |          |       |   | 16380      | FP " " " FG                          |
| 21      |          |          |       |   | 4182087    | FP " " Divisé en lots 22, 23         |
| 22      |          |          |       |   | 144361     | FP p <sup>te</sup> lot 21. Devenu FG |

| A. - MUTATIONS SERVITUDES ACTIVES |   |              | B. - CHARGES, PRIVILÈGES ET HYPOTHÈQUES   |   |              |
|-----------------------------------|---|--------------|---|---|--------------|
| Immeuble totalité ou lots         | Dates, numéros et nature des formalités   | Observations | Immeuble totalité ou lots   | Dates, numéros et nature des formalités   | Observations |
|                                   | 1) 3.11.1969 Vol 16079 n° 2<br>ETAT DESCRIPTIF de DIVISION et REGLEMENT de COPROPRIÉTÉ S. 9. 1969. M <sup>e</sup> Huber, not. à Versailles<br>Par la "SCI DES TUILERIES A GRIGNY" (F 2148)<br>(Lots 1 à 14)   |              | B 417, 401, 400<br>C 493, 508, 505<br>C 504, 545, 546<br>547, 548, 549<br>550, 551, 552<br>553, 554<br>C 447, 453<br>456, 457 | 1) 6.1.1970 Vol 16248 n° 5<br>CONSTITUTION de SERVITUDE DE PASSAGE S. 10. 1969.<br>M <sup>e</sup> Huber, not. à Versailles<br>au profit de B 14<br>Par la SCI DES TUILERIES A GRIGNY (F 2148)                                 |              |
|                                   | 2) 3.11.1969 Vol 16079 n° 3<br>MODIFICATIF de L'ETAT DESCRIPTIF DE DIVISION 19.9.1969<br>M <sup>e</sup> Huber, not. à Versailles<br>Par la Sci des THUILERIES A GRIGNY (2148)<br>Lot 2, supprimé et remplacé par lots 130001 à 130367<br>Lot 9 supprimé et remplacé par lots 620001 à 620043  |              | C 548   | 2) 10.10.1978 Vol 3371 n° 11<br>SERVITUDE d'occupation et de CONSTRUCTION 21.6.1978<br>M <sup>e</sup> Huber, not. à Versailles<br>au profit du gaz de France<br>Par le SYNDICAT DES CO-PROPRIETAIRES DE GRIGNY II<br>(f 4750) |              |
|                                   | 3) 3.11.1969 Vol 16079 n° 4<br>MODIFICATIF de L'ETAT DESCRIPTIF DE DIVISION S. 9. 1969<br>M <sup>e</sup> Huber, not. à Versailles<br>Par la SCI DES TUILERIES A GRIGNY (2148)<br>- Lot 1, supprimé et remplacé par lots 120001 à 120208<br>Lot 10 supprimé et remplacé par lots 630001 à 630026<br>Lot 11 supprimé et remplacé par lots 640001 à 640046 |              |   |   |              |
|                                   | suite au verso  |              |   |   |              |

Modèle B  
 9 4729 D - Avril 1989 - 9021281  
 N° 2001 IMPRIMERIE NATIONALE



G H I J K L M A B C D E F G H I J K L M A B C D E F G H I J K L M A B C D E F G H I J K L M  
 N O P Q R S T U V W X Y Z N O P Q R S T U V W X Y Z N O P Q R S T U V W X Y Z N O P Q R S T U V W X Y Z  
 0 1 2 3 4 5 6 7 8 9 0 1 2 3 4 5 6 7 8 9 **AL 26** 0 1 2 3 4 5 6 7 8 9 0 1 2 3 4 5 6 7 8 9 0 1 2 3 4 5 6 7 8 9

COMMUNE : **GRIGNY** SECTION : **B** N° du PLAN : **H00** RUE **Adit "Grigny 2"** N°

I - DÉSIGNATION DE L'IMMEUBLE III - FORMALITÉS CONCERNANT L'IMMEUBLE DÉSIGNÉ CI-CONTRE (ou les lots le composant)

Fiche **BIS** B-92/Jan 9a80. B 94/2a56.  
 B 95/ (a d h c a) B 409/19a 59 ca B 408/ (a a d)  
 B 406/ (b s c a) B 403/ (a h h) B 405/ (8 a h z)  
 B 402/ (2 a 73 ca) B 418/ (G h c a) B 303/ (3 a 70)  
 B 105/ (2 a 70) B 308/ 5 a 6 2, B 424/ (2 7 h c a)  
 C 517/ (17 a) C 426/ (5 a 27) C 499/ (1 a 50)  
 C 511/ (11 a) C 121/ (3 a 30) C 491/ (3 a 24)  
 C 146/ (1 a) C 22/ (1 a 95) C 82/ (1 a 98)  
 C 644/ (1 a) C 2/ (1 a 95) C 82/ (1 a 98)  
 II - LOTISSEMENT (Designation des lots par appellation) **Voies d'écoulement**

A - MUTATIONS SERVITUDES ACTIVES B - CHARGES, PRIVILÈGES ET HYPOTHÈQUES

| Immeuble<br>totalité ou lots | Dates, numéros et nature des formalités   | Observations | Immeuble<br>totalité ou lots | Dates, numéros et nature des formalités   | Observations                        |
|------------------------------|---|--------------|------------------------------|---|-------------------------------------|
|                              | le lot 16 est supprimé et remplacé par 5 nouveaux lots soit: lot 17 supprimé devient FG et donne les lots 180 001 à 180 438 |              | C 548                        | 6/10-10-1978 Vol 3371-m-114   | Rebat de 0548                       |
|                              | lot 18 supprimé devient FG et donne les lots 600 001 à 600 032  |              |                              | SERVITUDE D'OCCUPATION et de CONSTRUCTION. 21/6 1978. M. Huber, Notaire à Versailles. | le 17-2-87                          |
|                              | lot 19 supprimé devient FG et donne les lots 610 001 à 610 100  |              |                              | Que projet du GAZ DE FRANCE. Par le SYNDICAT DES CO-PROPRIETAIRES DE GRIGNY (4750).   | Voir page 1.                        |
|                              | lot 20 supprimé devient FG et donne les lots 810 001 à 810 364  |              |                              |   |                                     |
|                              | lot 21  |              |                              | 3/15-5-1990 Vol 90J n° 1401   | Rebat lot 109                       |
|                              |   |              |                              | fi en attente BARRA-TORCHE  | Voie CP lot 270 232 270 233 270 236 |

| Numéros | Bâtiment | Escalier | Etage | Nombre de pièces plus ou nature du lot | Millièmes | Renseignements complémentaires |
|---------|----------|----------|-------|--|-----------|--------------------------------|
| 1       | 2        | 3        | 4     |  | 5.000.000 | e - 7                          |

|    |    |  |  |  |                    |  |
|----|----|--|--|--|--------------------|--|
| 52 | FG |  |  | partie du lot 51 devenue FG et remplacé par les lots 260 001 à 260 582 | 145.579            |  |
| 53 | FG |  |  | partie du lot 51 devenue F Grempaire par les lots 280 001 à 280 191    | 190                |  |
| 54 |    |  |  | partie du lot 51 supprimé et remplacé par les lots 55-56.              | 259.711<br>252.233 |  |
| 55 | FG |  |  | partie du lot 54 supprimé et remplacé par les lots 270 001 à 270 431.  | 133.486            |  |
| 56 | FG |  |  | partie du lot 54 supprimé et remplacé par les lots 57-58-59            | 266.625            |  |
| 57 | FG |  |  | partie du lot 56 supprimé et remplacé par les lots 250 001 à 250 223   | 109.917            |  |
| 58 | FG |  |  | partie du lot 56 supprimé et remplacé par les lots 280 001 à 280 214   | 1035               |  |
| 59 | FG |  |  | partie du lot 56 supprimé et remplacé par les lots 60-61.              | 235.613            |  |
| 60 | FG |  |  | partie du lot 59 supprimé et remplacé par les lots 280 001 à 280 223.  | 97.800             |  |
| 61 | FG |  |  | partie du lot 59 supprimé et remplacé par les lots 62-63               | 2.255.843          |  |
| 62 | FG |  |  | partie du lot 62 - supprimé  | 122.719            |  |

7) 15-4-1970 Vol 16618 n° 5  
 M. Huber le 22-12-1969  
 Modification de l'état descriptif de division  
 le lot 21 est supprimé et remplacé par les lots 22 et 23  
 le lot 22 est supprimé (FG) et remplacé par les lots 490 001 à 490 680

8) 9-7-1970 Vol 16881 n° 4  
 M. HUBER à Versailles le 22-4-1970. Mod.ificatif de l'état descriptif de division - le lot 23 est supprimé et remplacé par les lots 24 et 25. le lot 24 est supprimé et remplacé par les lots 480 001 à 480 236



| II - LOTISSEMENT (Désignation des lots ou appartements) (Suite) |          |          |       |  |           |  | A - MUTATIONS SERVITUDES ACTIVES (Suite) |  |              | B - CHARGES, PRIVILÈGES ET HYPOTHÈQUES (Suite) |   |              |
|---|----------|----------|-------|--|-----------|--|--|--|--------------|--|---|--------------|
| N°  | Bâtiment | Escalier | Etage | Nombre de pièces plus ou moins un titre du lot | Surface   | Renseignements complémentaires               | Immeuble totalité ou lots                | Dates, numéros et nature des formalités  | Observations | Immeuble totalité ou lots                      | Dates, numéros et nature des formalités | Observations |
|   |          |          |       |  |           | est remplacé par les lots 330 001 - 330 471. |  | 9) 4 Novembre 1970 Vol. 17165 n° 9   |              |  |   |              |
| 63  |          |          |       |  | 2133 121  | est remplacé par les lots 64 et 65           |  | Modificatif de l'Etat descriptif du 27-1970 M <sup>e</sup> Huber notaire à Versailles. |              |  |   |              |
| 64  |          |          |       |  | 5130      | Remplacé par les lots 2001 à 2005            |  | le lot 25 est supprimé et remplacé par les lots 26 et 27.                              |              |  |   |              |
| 65  |          |          |       |  | 21 24 931 |  |  | le lot 26 devenu Fiche générale remplacé par les lots 28001 à 28050.                   |              |  |   |              |
| 66  |          |          |       |  | 67 881    | remplacé par les lots 210801 à 21099         |  |  |              |  |   |              |
| 67  |          |          |       |  | 2060 058  | remplacé par les lots 68-69                  |  |  |              |  |   |              |
| 68  |          |          |       |  | 140       | remplacé par les lots 70 et 71               |  | 10) 6 Novembre 1970 Vol. 17160 n° 1  |              |  |   |              |
| 69  |          |          |       |  | 2055 653  | remplacé par les lots 70 et 71               |  | Modification de l'Etat descriptif M <sup>e</sup> Huber not. à Versailles 7.8.1970      |              |  |   |              |
| 70  |          |          |       |  | 150       | Remplacé par les lots 72-73                  |  | Le lot 27 est supprimé et remplacé par les lots 28-29-30.                              |              |  |   |              |
| 71  |          |          |       |  | 2058 913  | FP Remplacé par lots 6001-6008               |  | le lot 28 devenu Fiche générale  |              |  |   |              |
| 72  |          |          |       |  | 20 905    | FP Remplacé par lots 6001-6008               |  | remplacé par les lots 29001 à 29007.   |              |  |   |              |
| 73  |          |          |       | Terrain  | 20 38 008 | FP Remplacé par lots 13-20001-20019          |  | le lot 29 devenu Fiche générale  |              |  |   |              |
| 74  |          |          |       |  | 20 53 826 | FP   |  | remplacé par les lots 29001 à 29007.   |              |  |   |              |
| 75  |          |          |       | Terrain  | 2050 896  | FP Remplacé par les lots 29001 à 29007       |  | le lot 29 devenu Fiche générale  |              |  |   |              |
| 76  |          |          |       |  | 988       | FP Remplacé par les lots 29001 à 29007       |  | remplacé par les lots 83001 à 83014.   |              |  |   |              |
| 77  |          |          |       |  | 757       | FP " " "                                     |  | lot 22 devenu fiche générale   |              |  |   |              |
| 78  |          |          |       |  | 2642      | FP " " "                                     |  | remplacé par les lots 49001 à 49068.   |              |  |   |              |
| 79  |          |          |       |  | 1030      | FP " " "                                     |  |  |              |  |   |              |
| 80  |          |          |       |  | 210       | FP " " "                                     |  |  |              |  |   |              |
| 81  |          |          |       |  | 2045 193  | " " "  |  |  |              |  |   |              |
| 780   |          |          |       | Terrain  | 13 39     | FP partie du lot 78                          |  |  |              |  |   |              |
| 781   |          |          |       |  | 823       | FP " "                                       |  | 11) 10.12.1970 Vol 17219 n° 1  |              |  |   |              |
|   |          |          |       |  |           |  |  | M <sup>e</sup> Huber N° à Versailles 14.10.1970  |              |  |   |              |
|   |          |          |       |  |           |  |  | Modificatif de l'Etat descriptif de division   |              |  |   |              |
|   |          |          |       |  |           |  |  | le lot 30 est supprimé et remplacé par les lots 31 et 32.                              |              |  |   |              |
|   |          |          |       |  |           |  |  | le lot 31 devenu Fiche générale remplacé par les lots 43001 à 43040.                   |              |  |   |              |
|   |          |          |       |  |           |  |  | 12) 9-7-1971 Vol 173 1070 M <sup>e</sup> Huber notaire à Versailles                    |              |  |   |              |

29700\*\*\*\*\*



| II - LOTISSEMENT (Désignation des lots ou appartements) (Suite) |          |          |       |   |           |                                | A - MUTATIONS SERVITUDES ACTIVES (Suite) |  |              | B - CHARGES, PRIVILÈGES ET HYPOTHÈQUES (Suite) |   |              |
|---|----------|----------|-------|---|-----------|--------------------------------|--|--|--------------|--|---|--------------|
| Numéros   | Bâtiment | Escalier | Etage | Nombre de pièces par lot ou nature du lot | Millièmes | Renseignements complémentaires | Immeuble totalité ou lots                | Dates, numéros et nature des formalités  | Observations | Immeuble totalité ou lots                      | Dates, numéros et nature des formalités | Observations |
| 1   | 2        | 3        | 4     | 5   | 6         | 7                              |  |  |              |  |   |              |
|   |          |          |       |   |           |                                |  | <p>15) 16 Janvier 1972 - Vol. 510 n° 410<br/> de Huber le 10.1.1972<br/> Modificatif de l'état<br/> descriptif de division -<br/> Le lot 39 est supprimé et<br/> remplacé par les lots 40 et<br/> 41<br/> Le lot 40 est devenu fiche<br/> générale et remplacé par<br/> les lots 800.001 à 800.499<br/> + 10.11.1972</p> |              |  |   |              |
|   |          |          |       |   |           |                                |  | <p>16) 17 mars 1972 Vol. 510 n° 29<br/> de Huber le 20.1.1972.<br/> Modificatif de l'état descrip-<br/> tif de division<br/> Le lot 41 est supprimé et<br/> remplacé par les lots 42<br/> et 43.<br/> Le lot 42 est devenu fiche<br/> générale et remplacé par<br/> les lots 30.001 à 30.005.</p>                        |              |  |   |              |
|   |          |          |       |   |           |                                |  | <p>17) 17 mars 1972 Vol. 510 n° 19<br/> de Huber le 20.1.1972. Modificatif<br/> de l'état descriptif de division. Le<br/> lot 43 est supprimé et remplacé<br/> par les lots 44-45-46 - le lot 44<br/> est devenu fiche générale et<br/> remplacé par les lots 10001<br/> à 10018</p>                                     |              |  |   |              |
|   |          |          |       |   |           |                                |  | <p>suite fiche h.</p>  |              |  |   |              |

10750 \*\*\*\*\*  
20100 \*\*\*\*\*



| II - LOTISSEMENT (Désignation des lots ou appartements) (Suite) |          |          |       |   |           |                                | A - MUTATIONS SERVITUDES ACTIVES (Suite) |  |              | B - CHARGES, PRIVILÈGES ET HYPOTHÈQUES (Suite) |   |              |  |
|---|----------|----------|-------|---|-----------|--------------------------------|--|--|--------------|--|---|--------------|--|
| Numéros   | Bâtiment | Escalier | Etage | Nombre de pièces, pièces ou mètres en ou mètre du lot | Millièmes | Renseignements complémentaires | Immeuble totalité ou lots                | Dates, numéros et nature des formalités  | Observations | Immeuble totalité ou lots                      | Dates, numéros et nature des formalités | Observations |  |
| 1   | 2        | 3        | 4     |   | 6         | 7                              |  |  |              |  |   |              |  |
|   |          |          |       |   |           |                                |  | 21) 6 Avril 1973 Vol 975 n° 2 M <sup>e</sup> Huber notaire à Versailles le 6.2.1973. modificatif de l'état descriptif de division le lot 54 est supprimé remplacé par les lots 55-56.<br>Lot 55 est supprimé remplacé par les lots 270001 à 270431.  |              |  |   |              |  |
|   |          |          |       |   |           |                                |  | 22) 11.1.1974 Vol 1340 n° 7 M <sup>e</sup> Huber à Versailles le 17.12.1973 Modificatif de l'état descriptif de division. le lot 56 est supprimé remplacé par les lots 57-58-59. le lot 57 est supprimé remplacé par les lots 250001 à 250323. le lot 58 est supprimé et remplacé par les lots 240001 à 240024 |              |  |   |              |  |
|   |          |          |       |   |           |                                |  | 23) 11 Avril 1974 Vol 1452 n° 5 M <sup>e</sup> Huber notaire à Versailles le 11.2.1974 modificatif de l'état descriptif de division le lot 59 est supprimé remplacé par les lots 60 et 61. le lot 60 est supprimé remplacé par les lots 240001 à 240323.   |              |  |   |              |  |
|   |          |          |       |   |           |                                |  | 24) 21 Octobre 1974 Vol 1716 n° 9 M <sup>e</sup> Huber à Versailles le 10.9.1974 modificatif de l'état descriptif  |              |  |   |              |  |

suite folio 5,

recolet



| II - LOTISSEMENT (Désignation des lots ou appartements) (Suite) |          |          |       |   |           |                                | A - MUTATIONS SERVITUDES ACTIVES (Suite)   |   |              | B - CHARGES, PRIVILÈGES ET HYPOTHÈQUES (Suite) |   |              |
|---|----------|----------|-------|---|-----------|--------------------------------|--|---|--------------|--|---|--------------|
| Numéros   | Bâtiment | Escalier | Etage | Nombre de pièces, pièces jointes ou nature du lot | Millièmes | Renseignements complémentaires | Immeuble totalité ou lots  | Dates, numéros et nature des formalités   | Observations | Immeuble totalité ou lots                      | Dates, numéros et nature des formalités | Observations |
| 1   | 2        | 3        | 4     |   | 6         | 7                              |  |   |              |  |   |              |
|   |          |          |       |   |           |                                |  | 28) 20 février 1976 - vol 2272 n°3<br>M. Huber à Versailles - 29.12.1975<br>Modificatif de l'état descriptif de division<br>lot 69 est supprimé et remplacé par les<br>lots 70 et 71<br>le lot 70 devenu Fiche générale remplacé<br>par les lots 730001 à 730030.   |              |  |   |              |
|   |          |          |       |   |           |                                |  | 29) 3 février 1978 (lot 3098 n°8 - M. Huber à Versailles le 29.12.1977)<br>Modificatif de l'état descriptif de division<br>lot 71 est supprimé et remplacé par<br>les lots 72-73<br>le lot 72 devient Fiche générale et est remplacé par les<br>lots 60001 à 60088. |              |  |   |              |
|   |          |          |       |   |           |                                | 30) 11 février 1983 Vol 5157 n°9<br>EXPROPRIATION 14.05.1982<br>TGI d'EVRY au profit de<br>l'ETAT (25) à l'encontre<br>de la S.C.I. de Finlanc<br>(2448) du Syndicat des copropriétaires.<br>EXPROPRIATION de la parcelle<br>522 après division de B454 en<br>B522 et B523 -<br>EXPROPRIATION de la parcelle<br>B516 après division de B446 en<br>B516 et B517 -<br>EXPROPRIATION de la parcelle<br>B518 après division de B448<br>en B518 et 519 -<br>Evaluation: 75980 -<br>+ 2A.4.1983. | ff. en attente<br>Régularisation 29.4.83  |              |  |   |              |

A B C D E F G H I J K L M A B C D E F G H I J K L M A B C D E F G H I J K L M A B C D E F G H I J K L M  
 N O P Q R S T U V W X Y Z N O P Q R S T U V W X Y Z N O P Q R S T U V W X Y Z N O P Q R S T U V W X Y Z  
 0 1 2 3 4 5 6 7 8 9 0 1 2 3 4 5 6 7 8 9 0 1 2 3 4 5 6 7 8 9 0 1 2 3 4 5 6 7 8 9

AL 26

COMMUNE : GRIGNY

SECTION : B N° du PLAN : 400 RUE : VFG

N°

I - DÉSIGNATION DE L'IMMEUBLE

III - FORMALITÉS CONCERNANT L'IMMEUBLE DÉSIGNÉ CI-CONTRE (ou les lots le composant)

*(fiche 6)*  
 C 583 au 1265  
 - B 585 pour 10 arts (Provient de B 409)  
 - B 586 pour 9 ans 53 ca (Provient de B 409)  
 C 1147 au 7583 ca (Provient de 44-A)  
 C 1153 au 6273 ca  
 Suite fiche 7

A - MUTATIONS SERVITUDES ACTIVES

B - CHARGES, PRIVILÈGES ET HYPOTHÈQUES

| Immeuble<br>totalité ou lots | Dates, numéros et nature des formalités  | Observations | Immeuble<br>totalité ou lots | Dates, numéros et nature des formalités | Observations |
|------------------------------|--|--------------|------------------------------|---|--------------|
|                              |  |              |                              |   |              |
|                              | 31) 15.2.1984 Vol 5725 n° 4<br>M Huber à Versailles le 5.1.1984.<br>modificatif acte Prop. de<br>Co. Propriété - Vol 16079 n° 2 -<br>par le Juge de<br>Propriété de Grigny II<br>(4750). (en ce qui concerne<br>certaines clauses)   |              |                              |   |              |
|                              | 32) 6.01.1970 Vol 1624 n° 5<br>M Huber à Versailles le 7.10.<br>1969. REGLEMENT de CO-<br>PROPRIÉTÉ par la SCT des<br>Coulonies à Grigny (2148).<br>Le lot 4 est supprimé et remplacé<br>par les lots 15000 à 150438   |              |                              |   |              |
|                              | 33) 6.04.1973 Vol 975 n° 8 - concerne l'acte<br>M Huber à Versailles le 20.02.<br>1973. MODIFICATIF à l'acte<br>descriptif de division par la SCT<br>de Coulonies à Grigny (2148).<br>Le lot 10012 est supprimé<br>et remplacé par les lots<br>10019 à 10028 -<br>Le lot 10013 est supprimé et<br>remplacé par les lots 10029<br>à 10034 - |              |                              |   |              |

II - LOTISSEMENT (Désignation des lots ou appartements)

| Numéros | Bâtiment | Escalier | Etage | Nombre de<br>pièces pris<br>ou nature<br>du lot | Millièmes | Renseignements complémentaires |
|---------|----------|----------|-------|---|-----------|--------------------------------|
| 1       | 2        | 3        | 4     | 5   | 6         | 7                              |
|         |          |          |       |   |           |                                |







| II. — LOTISSEMENT (Désignation des lots ou appartements) (suite) |          |          |       |   |           |                                | A. — MUTATIONS SERVITUDES ACTIVES (suite)  |   |              | B. — CHARGES, PRIVILÈGES ET HYPOTHÈQUES (suite) |   |              |
|--|----------|----------|-------|---|-----------|--------------------------------|--|---|--------------|---|---|--------------|
| Numéros  | Bâtiment | Escalier | Étage | Nombre de pièces principales ou nature du lot | Millièmes | Renseignements complémentaires | Immeuble totalité ou lots  | Dates, numéros et nature des formalités                       | Observations | Immeuble totalité ou lots                       | Dates, numéros et nature des formalités | Observations |
|  |          |          |       |   |           |                                |  |   |              |   |   |              |
|  |          |          |       |   |           |                                |  | 40) 09.01.1991 vol 91 P n° 90<br>formalité en attente (M.563) | Reç. 43      |   |   |              |
|  |          |          |       |   |           |                                | B 521-41) 15.04.1991 vol 91 P n° 2618<br>B 419-B 505 a) VENTE le 08.03.1991<br>B 527-B 410 ne HUBER not. à Versailles<br>B 411-B 492 par la SOCIÉTÉ DES TULIPIERS<br>B 494-B 496 S. G. L. M. F. (1984) au<br>SYNDICAT DES COPROPRIÉTAIRES<br>DE GRIGNY II (1984) -<br>Pair. 1 <sup>er</sup> Eval. 2 325 150 <sup>F</sup> -<br>b) INCORPORATION à l'ensemble<br>immobilier, cadastral B 400<br>et autres, des parcelles:<br>B 521 B 419 B 505 B 527 B 410<br>B 411 B 492 B 494 B 496<br>+ etc 30.5.1991 | Reç. en attente<br>Reçu p <sup>re</sup> 46<br>Reç. 27         |              |   |   |              |
|  |          |          |       |   |           |                                | 42) 27.12.1991 vol 91 P 3148<br>formalité en attente. Rejet  | Reç. 47   |              |   |   |              |
|  |          |          |       |   |           |                                | 43) 09.01.1991 et 12.06.1991<br>Vol 1991 P 90  | Reç. 48   |              |   |   |              |
|  |          |          |       |   |           |                                | 13. 73 a) Modification de l'état descriptif de division:<br>820 001 à Les lots 13, 820 001 à 820 019,<br>210 129, 210 129, 210 155, 210 199, sont<br>210 155, supprimés et rattachés<br>210 199, au lot 73 (et rectification<br>d'erreur matérielle pour le lot 73)  |   |              |   |   |              |
|  |          |          |       |   |           |                                | b) Modification de la désignation de certains lots,<br>60084, 60085, 60086, 60087, 20014,<br>20005, 20010  |   |              |   |   |              |
|  |          |          |       |   |           |                                | totalité c) Modification de la désignation   |   |              |   |   |              |

A B C D E F G H I J K L M A B C D E F G H I J K L M A B C D E F G H I J K L M A B C D E F G H I J K L M  
 N O P Q R S T U V W X Y Z N O P Q R S T U V W X Y Z N O P Q R S T U V W X Y Z N O P Q R S T U V W X Y Z  
 0 1 2 3 4 5 6 7 8 9 0 1 2 3 4 5 6 7 8 9 0 1 2 3 4 5 6 7 8 9 0 1 2 3 4 5 6 7 8 9

COMMUNE: **GRIGNY** FICHES SECTION: **B** N° du PLAN: **400** RUE: N°

| I. - DÉSIGNATION DE L'IMMEUBLE                           |          |          |       |   |           |                                | III. - FORMALITÉS CONCERNANT L'IMMEUBLE DÉSIGNÉ CI-CONTRE (ou les lots le composant)  |   |              |   |   |              |
|--|----------|----------|-------|---|-----------|--------------------------------|---|---|--------------|---|---|--------------|
|  |          |          |       |   |           |                                | A. - MUTATIONS SERVITUDES ACTIVES   |   |              | B. - CHARGES, PRIVILÈGES ET HYPOTHÈQUES |   |              |
|  |          |          |       |   |           |                                | Immeuble totalité ou lots   | Dates, numéros et nature des formalités | Observations | Immeuble totalité ou lots               | Dates, numéros et nature des formalités | Observations |
| - B505 pour 16a 96ca                                     |          |          |       |   |           |                                | B496 pour 2a 46ca   |   |              |   |   |              |
| - B527 - 3a 59ca   |          |          |       |   |           |                                | C1180 - 9a 65ca   |   |              |   |   |              |
| - B410 - 14a 18ca  |          |          |       |   |           |                                | C1181 - 3a 83ca   |   |              |   |   |              |
| - B411 - 6a 60ca   |          |          |       |   |           |                                | C1182 - 2ca   |   |              |   |   |              |
| - B432 - 1a 85ca   |          |          |       |   |           |                                | C1183 - 2a 15ca   |   |              |   |   |              |
| - B494 - 12ca  |          |          |       |   |           |                                | C1184 - 6a 80ca   |   |              |   |   |              |
| Suite fide 9   |          |          |       |   |           |                                |   |   |              |   |   |              |
| II. - LOTISSEMENT (Désignation des lots ou appartements) |          |          |       |   |           |                                |   |   |              |   |   |              |
| Numéros  | Bâtiment | Escalier | Étage | Nombre de pièces principales ou nature du lot | Millièmes | Renseignements complémentaires |   |   |              |   |   |              |
| 1  | 2        | 3        | 4     | 5   | 6         | 7                              |   |   |              |   |   |              |
|  |          |          |       |   |           |                                | générale de l'ensemble im- mobilier et du R.C.P Vol 6079 n°2, Ha Huber, not a Versailles, le 21.11.1990. Par le Syndicat des copropriétaires de Grigny II |   |              |   |   |              |
|  |          |          |       |   |           |                                | C1147 44) 97-1991. Vol 91 P 4478  |   |              |   |   |              |
|  |          |          |       |   |           |                                | C1180 a P.V. du Cadastre n° 1173, C1184 du 9-7-1991. DIVISION de C1147 en C1180 à 1184  |   |              |   |   |              |
|  |          |          |       |   |           |                                | lots 75- 45) 16.9-1991. Vol 91 P 6037 Régul fl: 50 76 à 81. formalité en attente  |   |              |   |   |              |
|  |          |          |       |   |           |                                | 16) 20 sept 1991. Vol 1991 P 6363. fte n° 24 sept 1991. 9° Huber n° a Versailles. a la fl: public ci dessus fte 41. Vol 1991 P n° 2618 w                  |   |              |   |   |              |
|  |          |          |       |   |           |                                | 47) 27 mai et 17 octobre 1991 Vol 1991 P n° 3448. M. HUBER not an a Versailles le 8.3.1991 Modificatp à l'état descriptif de division. fte n° 50          |   |              |   |   |              |
|  |          |          |       |   |           |                                | 73 SUBDIVISION du lot 73 en lots 74 et 75. fte n° 50  |   |              |   |   |              |
|  |          |          |       |   |           |                                | 76 77 78 79 par la SOCIETE DES TUNELIERS. fte n° 50   |   |              |   |   |              |
|  |          |          |       |   |           |                                | 80 81 a GRIGNY (2108). fte n° 50  |   |              |   |   |              |
|  |          |          |       |   |           |                                | 780 781 T.S.P.  |   |              |   |   |              |

N° 2281 - Imprimerie Nationale - 1, 472934 M. 32 F - Avril 1991

| II. — LOTISSEMENT (Désignation des lots ou appartements) (suite) |          |          |       |   |          |                                | A. — MUTATIONS SERVITUDES ACTIVES (suite) |   |                       | B. — CHARGES, PRIVILEGES ET HYPOTHEQUES (suite) |   |              |
|--|----------|----------|-------|---|----------|--------------------------------|---|---|-----------------------|---|---|--------------|
| Numéros  | Bâtiment | Escalier | Étage | Nombre de pièces principales ou nature du lot | Millèmes | Renseignements complémentaires | Immeuble totalité ou lots                 | Dates, numéros et nature des formalités   | Observations          | Immeuble totalité ou lots                       | Dates, numéros et nature des formalités | Observations |
| 1  | 2        | 3        | 4     | 5   | 6        | 7                              |   |   |                       |   |   |              |
|  |          |          |       |   |          |                                | 73  | 17.10.1991 Vol 91 P n° 6770   | Fr 17 50              |   |   |              |
|  |          |          |       |   |          |                                | 74-75                                     | n° HUBER not. à Versailles le 14.10.1991. ATTESTATION RECTIFICATIVE régularisant la pte Vol 91 P n° 3118  | (copie le 19.11.1992) |   |   |              |
|  |          |          |       |   |          |                                |   | 49) DU JOUILLET 1991 et 26 NOVEMBRE 1991 Vol 1991 P n° 4397 / ACTE du 31 MAI 1991 / R. HUBER not ass à Versailles / contenant INCORPORATION A L'ASSIETTE FONCIERE de l'ensemble immobilier cadastre B 400 et autres des parcelles B.573 B.575 B.576 B.531 B.532 B.533 C 1076 C 1063 C 1064 C 1065 C 556 C 558 |                       |   |   |              |
|  |          |          |       |   |          |                                | B.573, 575, 576, 531, 532, 533            | VENTE par la S <sup>te</sup> des TUILLERIES a GRIGNY (2148) au SYNDICAT DES COPROPRIETAIRES de Guigny II (4750) et Puy 1 <sup>er</sup> Vol 803, 450, 576, 558   |                       |   |   |              |
|  |          |          |       |   |          |                                | 75  | (50) 16 09 et 17 12 1991  | Fr 47 48              |   |   |              |
|  |          |          |       |   |          |                                | 76-77-78                                  | Vol 91 P 6037, MEHUBER notaire  |                       |   |   |              |
|  |          |          |       |   |          |                                | 79, 80, 81                                | NOTIFICATIF à l'ETAT DESCRIPTEIF DE DIVISION du 19.7.1991 par la SOCIETE DES TUILLERIES a GRIGNY (P 2148) / Division du Gr 75 a Ch 76, 77, 78, 79, 80, 81 + a Versailles  |                       |   |   |              |
|  |          |          |       |   |          |                                | B.492                                     | (51) 6.1.1970 Vol 16248 n° 5  | Reposé le 19.10.92    |   |   |              |

\*\*\*\*\*5100\*\*\*\*\*



| II. — LOTISSEMENT (Désignation des lots ou appartements) (suite) |          |          |       |   |            |                                | A. — MUTATIONS SERVITUDES ACTIVES (suite) |   |              | B. — CHARGES, PRIVILÈGES ET HYPOTHÈQUES (suite) |   |              |
|--|----------|----------|-------|---|------------|--------------------------------|---|---|--------------|---|---|--------------|
| Numéros  | Bâtiment | Escalier | Étage | Nombre de pièces principales ou nature du lot | Militaires | Renseignements complémentaires | Immeuble totalité ou lots                 | Dates, numéros et nature des formahés           | Observations | Immeuble totalité ou lots                       | Dates, numéros et nature des formalités | Observations |
| 1  | 2        | 3        | 4     | 5   | 6          | 7                              |   |   |              |   |   |              |
|  |          |          |       |   |            |                                |   | 1997 Service du cadastre<br>C 1076 devient B587 |              |   |   |              |
| 25   |          |          |       |   |            |                                | B92-94                                    | 56) 15.07.1997 Sol. 97P4070                     | frs 53-54-55 |   |   |              |
|  |          |          |       |   |            |                                | 35-105-120                                | Procès verbal n° 2323 - 15.07.                  |              |   |   |              |
|  |          |          |       |   |            |                                | 123-212-302                               | 1997 Service du Cadastre                        |              |   |   |              |
|  |          |          |       |   |            |                                | 400-401                                   | Réunion des parcelles B92                       |              |   |   |              |
| 30   |          |          |       |   |            |                                | 403-405-406                               | 97-95-105-120-123-212-                          |              |   |   |              |
|  |          |          |       |   |            |                                | 408-410-411                               | 302-400-401-403-405-406                         |              |   |   |              |
|  |          |          |       |   |            |                                | 418-419-424                               | 408-410-411-418-419-424                         |              |   |   |              |
|  |          |          |       |   |            |                                | 433-449-487                               | 433-449-487-492-494-496                         |              |   |   |              |
|  |          |          |       |   |            |                                | 492-494-496                               | 505-519-521-524-531-532-                        |              |   |   |              |
| 35   |          |          |       |   |            |                                | 505-519-521                               | 533-543-545-576-583-584                         |              |   |   |              |
|  |          |          |       |   |            |                                | 527-531-532                               | 585-586-587 en B588                             |              |   |   |              |
|  |          |          |       |   |            |                                | 533-578-579                               |   |              |   |   |              |
|  |          |          |       |   |            |                                | 576-583-584                               | 585-586-587 - B588                              |              |   |   |              |
|  |          |          |       |   |            |                                | C517-543                                  | 57) 15.07.1997 Sol. 97P4071                     |              |   |   |              |
| 40   |          |          |       |   |            |                                | 554-561                                   | Procès verbal n° 2321 - 15.07.                  |              |   |   |              |
|  |          |          |       |   |            |                                | 578-583                                   | 1997 Service du cadastre                        |              |   |   |              |
|  |          |          |       |   |            |                                | C1228                                     | Réunion des parcelles C517                      |              |   |   |              |
|  |          |          |       |   |            |                                |   | 543-554-561-578-583                             |              |   |   |              |
|  |          |          |       |   |            |                                |   | en C1228.                                       |              |   |   |              |
| 45   |          |          |       |   |            |                                | C647                                      | 58) 26.8.1997. Vol 97P4878                      |              |   |   |              |
|  |          |          |       |   |            |                                | C1219-1230                                | PROCES-VERBAL n° 2355                           |              |   |   |              |
|  |          |          |       |   |            |                                |   | du 26.8.1997. Conformé de                       |              |   |   |              |
|  |          |          |       |   |            |                                |   | Conseil de parcelle C517                        |              |   |   |              |
|  |          |          |       |   |            |                                |   | et divisée en C1219-1230.                       |              |   |   |              |
| 50   |          |          |       |   |            |                                | B588                                      | 59) 26.8.1997 Vol 97P4879                       |              |   |   |              |
|  |          |          |       |   |            |                                | B589-B590                                 | PROCES-VERBAL n° 2356                           |              |   |   |              |
|  |          |          |       |   |            |                                | B591                                      | du 26.8.1997. Conformé de                       |              |   |   |              |
|  |          |          |       |   |            |                                |   | Conseil de parcelle B588 et                     |              |   |   |              |
| 55   |          |          |       |   |            |                                |   | divisée en B589-B590-B591                       |              |   |   |              |

A B C D E F G H I J K L M A B C D E F G H I J K L M A B C D E F G H I J K L M A B C D E F G H I J K L M  
 N O P Q R S T U V W X Y Z N O P Q R S T U V W X Y Z N O P Q R S T U V W X Y Z N O P Q R S T U V W X Y Z  
 0 1 2 3 4 5 6 7 8 9 0 1 2 3 4 5 6 7 8 9 0 1 2 3 4 5 6 7 8 9 0 1 2 3 4 5 6 7 8 9

COMMUNE : CHIGNY 10 SECTION : B N° du PLAN : 445 RUE : N°

| I. - DÉSIGNATION DE L'IMMEUBLE  |  |  |  |  |  |  | III. - FORMALITÉS CONCERNANT L'IMMEUBLE DÉSIGNÉ CI-CONTRE (ou les lots le composant)  |   |  |   |   |              |
|---|--|--|--|--|--|--|---|---|--|---|---|--------------|
|   |  |  |  |  |  |  | A. - MUTATIONS SERVITUDES ACTIVES   |   |  | B. - CHARGES, PRIVILÈGES ET HYPOTHÈQUES |   |              |
|   |  |  |  |  |  |  | Immeuble totalité ou lots   | Dates, numéros et nature des formalités | Observations                             | Immeuble totalité ou lots               | Dates, numéros et nature des formalités | Observations |
| B585 pour la 98ca B 589 - 5ha 63a 88ca                                    |  |  |  |  |  |  | 60 13/02/1998 Vol 1998 P N° 934 PROCES VERBAL<br>du 13/02/1998 ARRETE PREFECTORAL du 31/07/1986<br>contenant REMANIEMENT CADASTRAL<br>Situation ancienne : SITUATION NOUVELLE:<br>Situation nouvelle: |   |  |   |   |              |
| B586 - 4ha 41a 22ca B 590 - 14ha 93a 75ca                                 |  |  |  |  |  |  |   | B 445 → AL 39                           | 1a 92ca                                  |   |   |              |
| B587 - - 01a 37 B 591 - 4ha 81a 23ca                                      |  |  |  |  |  |  |   | B 450 → AL 47                           | 2a 50ca                                  |   |   |              |
| B588 - 25ha 38a 56 AL 39 - 1a 92ca  |  |  |  |  |  |  |   | B 451 → AL 48                           | 0a 24ca                                  |   |   |              |
| C 1228 - 11ha 37a 22 AL 47 - 2a 50ca                                      |  |  |  |  |  |  |   | B 452 → AL 49                           | 2a 40ca                                  |   |   |              |
| C 1229 - 30a 91ca AL 48 - 0a 24ca   |  |  |  |  |  |  |   | AL 50                                   | 2a 10ca                                  |   |   |              |
| C 1230 - 2a 35ca AL 49 - 2a 40ca  |  |  |  |  |  |  |   | B 453 → AL 51                           | 25ca                                     |   |   |              |
| II. - LOTISSEMENT (Désignation des lots ou appartements)<br>Suite vide 11 |  |  |  |  |  |  |   | B 517 → AL 45                           | 29a 07ca                                 |   |   |              |
|   |  |  |  |  |  |  |   | B 523 → AL 37                           | 18a 82ca                                 |   |   |              |
|   |  |  |  |  |  |  |   | B 589 → AK 152                          | 4ha 68a 03ca                             |   |   |              |
|   |  |  |  |  |  |  | AK 155  | 5ha 50ca                                |  |   |   |              |
|   |  |  |  |  |  |  | AK 156  | 4ha 05ca                                |  |   |   |              |
|   |  |  |  |  |  |  | B 590 → AL 18   | 39a 67ca                                | 1ha 87a 25ca / 15a / 64a 73ca / 23a 67ca |   |   |              |
|   |  |  |  |  |  |  | à AL 26   | 19a 50ca                                | 15a 50ca / 28a 97ca / 11ha 26a 12ca      |   |   |              |
|   |  |  |  |  |  |  | B 591 → AM 21   | 1ha 27a 30ca                            |  |   |   |              |
|   |  |  |  |  |  |  | AM 23   | 37a 25ca                                |  |   |   |              |
|   |  |  |  |  |  |  | AM 24   | 3ha 16a 68ca                            |  |   |   |              |
|   |  |  |  |  |  |  | C 545 } → AM 26   | 95ca                                    |  |   |   |              |
|   |  |  |  |  |  |  | C 1182 }  |   |  |   |   |              |
|   |  |  |  |  |  |  | C 546 } → AM 30   | 30a 26ca                                |  |   |   |              |
|   |  |  |  |  |  |  | C 548 }   |   |  |   |   |              |
|   |  |  |  |  |  |  | C 556 }   |   |  |   |   |              |
|   |  |  |  |  |  |  | C 558 }   |   |  |   |   |              |
|   |  |  |  |  |  |  | C 1157 }  |   |  |   |   |              |
|   |  |  |  |  |  |  | C 551 } → AM 55   | 83a 47ca                                |  |   |   |              |
|   |  |  |  |  |  |  | C 560 }   |   |  |   |   |              |
|   |  |  |  |  |  |  | C 574 }   |   |  |   |   |              |
|   |  |  |  |  |  |  | C 593 }   |   |  |   |   |              |
|   |  |  |  |  |  |  | C 553 → AM 12   | 05ca                                    |  |   |   |              |

suite au verso



| II. — LOTISSEMENT (Désignation des lots ou appartements) (suite) |          |          |       |   |        |                                | A -- MUTATIONS SERVITUDES ACTIVES (suite) |   |                | B -- CHARGES, PRIVILÈGES ET HYPOTHÈQUES (suite) |   |              |
|--|----------|----------|-------|---|--------|--------------------------------|---|---|----------------|---|---|--------------|
| Numéros  | Bâtiment | Escalier | Étage | Nombre de pièces principales ou nature du lot | Mètres | Renseignements complémentaires | Immeuble totalité ou lots                 | Dates, numéros et nature des formalités | Observations   | Immeuble totalité ou lots                       | Dates, numéros et nature des formalités | Observations |
| 1  | 2        | 3        | 4     | 5   | 6      | 7                              |   |   |                |   |   |              |
|  |          |          |       |   |        |                                |   | C 577 → AM 6                            | 4a 40 ca       |   |   |              |
|  |          |          |       |   |        |                                |   | C 579 → AM 3                            | 3ha 53a 71 ca  |   |   |              |
|  |          |          |       |   |        |                                |   | C 588                                   |                |   |   |              |
|  |          |          |       |   |        |                                |   | C 592                                   |                |   |   |              |
|  |          |          |       |   |        |                                |   | C 1063                                  |                |   |   |              |
|  |          |          |       |   |        |                                |   | C 1064                                  |                |   |   |              |
|  |          |          |       |   |        |                                |   | C 1065                                  |                |   |   |              |
|  |          |          |       |   |        |                                |   | C 1153 → AM 11                          | 5a 25 ca       |   |   |              |
|  |          |          |       |   |        |                                |   | C 1156 → AM 31                          | 17a 65 ca      |   |   |              |
|  |          |          |       |   |        |                                |   | C 1170 → AM 14                          | 83a 93 ca      |   |   |              |
|  |          |          |       |   |        |                                |   | C 1172                                  |                |   |   |              |
|  |          |          |       |   |        |                                |   | C 1174                                  |                |   |   |              |
|  |          |          |       |   |        |                                |   | C 1176                                  |                |   |   |              |
|  |          |          |       |   |        |                                |   | C 1184                                  |                |   |   |              |
|  |          |          |       |   |        |                                |   | C 1171 → AM 13                          | 25a            |   |   |              |
|  |          |          |       |   |        |                                |   | C 1173                                  |                |   |   |              |
|  |          |          |       |   |        |                                |   | C 1175                                  |                |   |   |              |
|  |          |          |       |   |        |                                |   | C 1177                                  |                |   |   |              |
|  |          |          |       |   |        |                                |   | C 1180                                  |                |   |   |              |
|  |          |          |       |   |        |                                |   | C 1181 → AM 27                          | 4a             |   |   |              |
|  |          |          |       |   |        |                                |   | C 1183 → AL 52                          | 2a 60 ca       |   |   |              |
|  |          |          |       |   |        |                                |   | C 1228 → AM 56                          | 11ha 43a 20 ca |   |   |              |
|  |          |          |       |   |        |                                |   | C 1229 → AM 25                          | 32a 13 ca      |   |   |              |
|  |          |          |       |   |        |                                |   | C 1230 → AL 46                          | 2a 35 ca       |   |   |              |

COMMUNE : **GRIGNY.** SECTION : **B** N° du PLAN : **400** RUE : **Grigny II** N°

| I - DÉSIGNATION DE L'IMMEUBLE   |  |  |  |  |  |  | III - FORMALITÉS CONCERNANT L'IMMEUBLE DÉSIGNÉ CI-CONTRE (ou les lots le composant) |   |              |  |   |              |
|---|--|--|--|--|--|--|---|---|--------------|--|---|--------------|
| <b>LOT: 60</b><br><i>un terrain</i><br><b>97.800</b><br><i>supprime - remplacé par les lots 240001 à 240323</i> |  |  |  |  |  |  | A - MUTATIONS SERVITUDES ACTIVES  |   |              | B - CHARGES, PRIVILÈGES ET HYPOTHÈQUES |   |              |
|   |  |  |  |  |  |  | Immeuble<br>totalité ou lots  | Dates, numéros et nature des formalités   | Observations | Immeuble<br>totalité ou lots           | Dates, numéros et nature des formalités | Observations |
|   |  |  |  |  |  |  |   | 17-11-1969 Vol 3215 n° 56                 |              | Rad. partielles                        |   |              |
|   |  |  |  |  |  |  |   | M <sup>e</sup> Huber notaire à Versailles |              | 27-9-1971                              |   |              |
|   |  |  |  |  |  |  |   | le 11-2-1974 Modificatif                  |              | 10-11-1971                             |   |              |
|   |  |  |  |  |  |  |   | de l'état descriptif de                   |              | 16-2-1972                              |   |              |
|   |  |  |  |  |  |  |   | division par la S.C. I des                |              | 24-3-1972                              |   |              |
|   |  |  |  |  |  |  |   | TUILERIES à GRIGNY (2148)                 |              | 21-9-1972                              |   |              |
|   |  |  |  |  |  |  |   |   |              | 16-6-1973                              |   |              |
|   |  |  |  |  |  |  |   | la S <sup>e</sup> VERNES et COMPAGNIE     |              | 27-8-1973                              |   |              |
|   |  |  |  |  |  |  |   | la BANQUE de SUEZ et UNION                |              | 20-3-1974                              |   |              |
|   |  |  |  |  |  |  |   | des MINES                                 |              | 19-11-1975                             |   |              |
|   |  |  |  |  |  |  |   | D.E. à Corbeil en étude.                  |              | Rad. Totale                            |   |              |
|   |  |  |  |  |  |  |   | de M <sup>e</sup> Courty                  |              | du 13-11-1975                          |   |              |
|   |  |  |  |  |  |  |   | contre : S.C. I des TUILERIES             |              |  |   |              |
|   |  |  |  |  |  |  |   | à GRIGNY (2148).                          |              |  |   |              |
|   |  |  |  |  |  |  |   | P 3.500.000 F                             |              |  |   |              |
|   |  |  |  |  |  |  |   | cautionnée le 30-9-1974.                  |              |  |   |              |
|   |  |  |  |  |  |  |   | ayant effet jusqu'au 3-9-1976             |              |  |   |              |
|   |  |  |  |  |  |  |   |   |              | 16-02-1995. Vol. 95P849                |   |              |
|   |  |  |  |  |  |  |   |   |              | Rejet de pièces, 26.01.1995            |   |              |
|   |  |  |  |  |  |  |   |   |              | M <sup>e</sup> Huber à Versailles.     |   |              |
|   |  |  |  |  |  |  |   |   |              | Copie de l'Assemblée générale          |   |              |
|   |  |  |  |  |  |  |   |   |              | des co-propriétaires décidant          |   |              |
|   |  |  |  |  |  |  |   |   |              | la création d'un syndicat              |   |              |
|   |  |  |  |  |  |  |   |   |              | qui prendra la dénomina-               |   |              |
|   |  |  |  |  |  |  |   |   |              | tion de "Syndicat secondaire           |   |              |
|   |  |  |  |  |  |  |   |   |              | Bonaparte 24"                          |   |              |

| II - LOTISSEMENT (Désignation des lots ou appartements) |          |          |       |  |                     |                                |
|---|----------|----------|-------|--|---------------------|--------------------------------|
| Numéros   | Bâtiment | Escalier | Etage | Nombre de<br>pièces plus<br>ou moins<br>du lot | 97.800<br>Millièmes | Renseignements complémentaires |
| 1   | 2        | 3        | 4     | 5  | 6                   | 7                              |
| 240 001   |          |          |       | cave   | 17                  | FP                             |
| 240 002   |          |          |       | "  | 17                  | FP                             |
| 240 003   |          |          |       | "  | 17                  | FP                             |
| 240 004   |          |          |       | "  | 17                  | FP                             |
| 240 005   |          |          |       | "  | 17                  | FP                             |
| 240 006   |          |          |       | "  | 17                  | FP                             |
| 240 007   |          |          |       | "  | 17                  | FP                             |
| 240 008   |          |          |       | "  | 17                  | FP                             |
| 240 009   |          |          |       | "  | 17                  | FP                             |
| 240 010   |          |          |       | "  | 17                  |                                |
| 240 011   |          |          |       | "  | 17                  | FP                             |
| 240 012   |          |          |       | "  | 17                  | FP                             |
| 240 013   |          |          |       | "  | 17                  | FP                             |
| 240 014   |          |          |       | "  | 17                  | FP                             |
| 240 015   |          |          |       | "  | 17                  | FP                             |
| 240 016   |          |          |       | "  | 17                  | FP -                           |
| 240 017   |          |          |       | "  | 17                  | FP                             |
| 240 018   |          |          |       | "  | 17                  | FP -                           |
| 240 019   |          |          |       | "  | 17                  | FP                             |
| 240 020   |          |          |       | "  | 17                  | FP                             |
| 240 021   |          |          |       | "  | 17                  | FP                             |
| 240 022   |          |          |       | "  | 17                  | FP                             |

| II - LOTISSEMENT (Désignation des lots ou appartements) (Suite) |          |          |       |  |             |                                | A - MUTATIONS - SERVITUDES ACTIVES (Suite) |   |              | B - CHARGES, PRIVILÈGES ET HYPOTHÈQUES (Suite) |   |              |     |    |
|---|----------|----------|-------|--|-------------|--------------------------------|--|---|--------------|--|---|--------------|-----|----|
| Numéros   | Bâtiment | Escalier | Etage | Nombre de pièces plus ou nature du lot | Millimètres | Renseignements complémentaires | Immeuble totalité ou lots                  | Dates, numéros et nature des formalités | Observations | Immeuble totalité ou lots                      | Dates, numéros et nature des formalités | Observations |     |    |
| 1   | 2        | 3        | 4     | 5                                      | 6           | 7                              |  |   |              |  |   |              |     |    |
| 240   | 023      |          |       | cave                                   | 17          | FP                             | 240056                                     | appartement                             | 842          | FP   | 240089                                  | cave         | 17  | FP |
| 240   | 024      |          |       | "                                      | 17          | FP                             | 240057                                     | "                                       | 850          | FP   | 240090                                  | "            | 17  | FP |
| 240   | 025      |          |       | "                                      | 17          | FP                             | 240058                                     | "                                       | 877          | FP   | 240090<br>240090                        | "            | 17  | FP |
| 240   | 026      |          |       | "                                      | 17          | FP                             | 240059                                     | "                                       | 912          | FP   | 240101                                  | "            | 17  | FP |
| 240   | 027      |          |       | "                                      | 17          | FP                             | 240060                                     | "                                       | 851          | FP   | 240102                                  | "            | 17  | FP |
| 240   | 028      |          |       | "                                      | 17          | FP                             | 240061                                     | "                                       | 859          | FP   | 240103                                  | "            | 17  | FP |
| 240   | 029      |          |       | "                                      | 17          | FP                             | 240062                                     | "                                       | 885          | FP   | 240104                                  | "            | 17  | FP |
| 240   | 030      |          |       | "                                      | 17          | FP                             | 240063                                     | "                                       | 921          | FP   | 240105                                  | "            | 17  | FP |
| 240   | 031      |          |       | "                                      | 17          | FP                             | 240064                                     | "                                       | 859          | FP   | 240106                                  | "            | 17  | FP |
| 240   | 032      |          |       | "                                      | 17          | FP                             | 240065                                     | "                                       | 867          | FP   | 240107                                  | "            | 17  | FP |
| 240   | 033      |          |       | "                                      | 17          | FP                             | 240066                                     | "                                       | 894          | FP   | 240108                                  | "            | 17  | FP |
| 240   | 034      |          |       | "                                      | 17          | FP                             | 240067                                     | "                                       | 930          |  | 240109                                  | "            | 17  | FP |
| 240   | 035      |          |       | "                                      | 17          | FP                             | 240068                                     | "                                       | 867          | FP   | 240110                                  | "            | 17  | FP |
| 240   | 036      |          |       | "                                      | 17          | FP                             | 240069                                     | "                                       | 876          | FP   | 240111                                  | CH-SRV       | 341 | FP |
| 240   | 037      |          |       | appart.                                | 513         | FP                             | 240070                                     | "                                       | 903          |  | 240112                                  | "            | 341 | FP |
| 240   | 038      |          |       | "                                      | 301         | FP                             | 240071                                     | "                                       | 939          | FP   | 240113                                  | Loc-LIB.     | 350 | FP |
| 240   | 039      |          |       | "                                      | 341         | FP                             | 240072                                     | "                                       | 876          | FP   | 240114                                  | appart       | 657 | FP |
| 240   | 040      |          |       | "                                      | 611         | FP                             | 240073                                     | "                                       | 884          | FP   | 240115                                  | "            | 626 | FP |
| 240   | 041      |          |       | "                                      | 817         | FP                             | 240074                                     | "                                       | 911          | FP   | 240116                                  | "            | 508 | FP |
| 240   | 042      |          |       | "                                      | 842         | FP                             | 240075                                     | cave                                    | 17           | FP   | 240117                                  | CH-SRV       | 304 | FP |
| 240   | 043      |          |       | "                                      | 877         | FP                             | 240076                                     | "                                       | 17           | FP   | 240118                                  | "            | 304 | FP |
| 240   | 044      |          |       | "                                      | 817         | FP                             | 240077                                     | "                                       | 17           | FP   | 240119                                  | appart       | 524 | FP |
| 240   | 045      |          |       | "                                      | 825         | FP                             | 240078                                     | "                                       | 17           | FP   | 240120                                  | "            | 567 | FP |
| 240   | 046      |          |       | "                                      | 851         | FP                             | 240079                                     | "                                       | 17           | FP   | 240121                                  | CH-SRV       | 303 | FP |
| 240   | 047      |          |       | "                                      | 885         | FP                             | 240080                                     | "                                       | 17           | FP   | 240122                                  | "            | 303 | FP |
| 240   | 048      |          |       | "                                      | 826         | FP                             | 240081                                     | "                                       | 17           | FP   | 240123                                  | appart       | 540 | FP |
| 240   | 049      |          |       | "                                      | 834         | FP                             | 240082                                     | "                                       | 17           | FP   | 240124                                  | "            | 513 | FP |
| 240   | 050      |          |       | "                                      | 859         | FP                             | 240083                                     | FP                                      | 17           |  | 240125                                  | CH-SRV       | 307 | FP |
| 240   | 051      |          |       | "                                      | 894         | FP                             | 240084                                     | "                                       | 17           | FP   | 240126                                  | "            | 307 | FP |
| 240   | 052      |          |       | "                                      | 834         | FP                             | 240085                                     | "                                       | 17           | FP   | 240127                                  | appart       | 529 | FP |
| 240   | 053      |          |       | "                                      | 842         | FP                             | 240086                                     | "                                       | 17           | FP   | 240128                                  | "            | 573 | FP |
| 240   | 054      |          |       | "                                      | 868         | FP                             | 240087                                     | "                                       | 17           | FP   | 240129                                  | CH-SRV       | 306 | FP |
| 240   | 055      |          |       | "                                      | 903         | FP                             | 240088                                     | "                                       | 17           | FP   | 240130                                  | "            | 306 | FP |

Voir suite fiche bis

A B C D E F G H I J K L M  
N O P Q R S T U V W X Y Z  
0 1 2 3 4 5 6 7 8 9

A B C D E F G H I J K L M  
N O P Q R S T U V W X Y Z  
0 1 2 3 4 5 6 7 8 9

A B C D E F G H I J K L M  
N O P Q R S T U V W X Y Z  
0 1 2 3 4 5 6 7 8 9

A B C D E F G H I J K L M  
N O P Q R S T U V W X Y Z  
0 1 2 3 4 5 6 7 8 9

COMMUNE :

**BAIGNY**

SECTION :

**B**

N° du PLAN :

**400**

RUE :

**levard Baigny II**

N°

I - DÉSIGNATION DE L'IMMEUBLE

III - FORMALITÉS CONCERNANT L'IMMEUBLE DÉSIGNÉ CI-CONTRE (ou les lots le composant)

**LOT: 50**

*un terrain*

*lot 947 / 5000 m<sup>2</sup>*

II - LOTISSEMENT (Désignation des lots ou appartements)

A - MUTATIONS SERVITUDES ACTIVES

B - CHARGES, PRIVILÈGES ET HYPOTHÈQUES

| Immeuble<br>totalité ou lots | Dates, numéros et nature des formalités   | Observations | Immeuble<br>totalité ou lots | Dates, numéros et nature des formalités   | Observations   |
|------------------------------|---|--------------|------------------------------|---|--|
|                              |   |              |                              |   |  |
|                              | 1) 25 juillet 1972 vol 665 n°11<br>M <sup>e</sup> Huber à Versailles<br>le 29 avril 1972.<br>Règlement de Co propriété<br>en 323 lots par la SCI<br>des Luciers à Baigny n°2148 |              |                              | 1/ 7.11.1969 Vol 3315 n°55<br>Vol F de Lot 14.<br>2/ 6.1.1970 Vol 16248.5<br>Vol F.G.   | Part Partielle du<br>16.6.1973<br>(Totale pour les lots) |
|                              |   |              |                              | 3) 6.2.1995 vol 1995 p n° 676<br>M <sup>e</sup> Huber not ASS. Versailles<br>le 9.1.1995 Dépot de Pièces<br>Création d'un Syndicat<br>Secondaire " Syndicat<br>Secondaire Urbanisé 31 " |  |

| Numéros | Bâtiment | Escalier | Etage | Nombre de<br>pièces plus<br>ou nature<br>du lot | Millièmes | Renseignements complémentaires |
|---------|----------|----------|-------|---|-----------|--------------------------------|
|         |          |          |       |   |           |                                |
| 310001  | E3       |          |       | Cave  | 17        | FP                             |
| 310002  |          |          |       | Cave  | 17        | FP                             |
| 310003  |          |          |       | Cave  | 17        | FP                             |
| 310004  |          |          |       | "   | 17        | FP                             |
| 310005  |          |          |       | "   | 17        | FP                             |
| 310006  |          |          |       | "   | 17        | FP                             |
| 310007  |          |          |       | "   | 17        | FP                             |
| 310008  |          |          |       | "   | 17        | FP                             |
| 310009  |          |          |       | "   | 17        | FP                             |
| 310010  |          |          |       | "   | 17        | FP                             |
| 310011  |          |          |       | "   | 17        | FP                             |
| 310012  |          |          |       | "   | 17        | FP                             |
| 310013  |          |          |       | "   | 17        | FP                             |
| 310014  |          |          |       | "   | 17        | FP                             |
| 310015  |          |          |       | "   | 17        | FP                             |
| 310016  |          |          |       | "   | 17        | FP                             |
| 310017  |          |          |       | "   | 17        | FP                             |
| 310018  |          |          |       | "   | 17        | FP                             |
| 310019  |          |          |       | "   | 17        | FP                             |
| 310020  |          |          |       | "   | 17        | FP                             |
| 310021  |          |          |       | "   | 17        | FP                             |
| 310022  |          |          |       | "   | 17        | FP                             |

| I - LOTISSEMENT (Designation des lots ou appartements) (Suite) |          |          |       |                                       |           |                                | A - MUTATIONS SERVITUDES ACTIVES (Suite) |   |              | B - CHARGES, PRIVILÈGES ET HYPOTHÈQUES (Suite) |   |              |
|--|----------|----------|-------|---------------------------------------|-----------|--------------------------------|--|---|--------------|--|---|--------------|
| Numéros  | Bâtiment | Escalier | Etage | Nombre de pièces plus ou moins au lot | Millièmes | Renseignements complémentaires | Immeuble totalité ou lots                | Dates, numéros et nature des formalités | Observations | Immeuble totalité ou lots                      | Dates, numéros et nature des formalités | Observations |
| 1  | 2        | 3        | 4     | 5                                     | 6         | 7                              |  |   |              |  |   |              |
| 310 023  |          |          |       | Cave                                  | 17        | FP                             |  |   |              |  |   |              |
| 310 024  |          |          |       | "                                     | 17        | FP                             |  |   |              |  |   |              |
| 310 025  |          |          |       | "                                     | 17        | FP                             |  |   |              |  |   |              |
| 310 026  |          |          |       | "                                     | 17        | FP                             |  |   |              |  |   |              |
| 310 027  |          |          |       | "                                     | 17        | FP                             |  |   |              |  |   |              |
| 310 028  |          |          |       | "                                     | 17        | FP                             |  |   |              |  |   |              |
| 310 029  |          |          |       | "                                     | 17        | FP                             |  |   |              |  |   |              |
| 310 030  |          |          |       | "                                     | 17        | FP                             |  |   |              |  |   |              |
| 310 031  |          |          |       | "                                     | 17        | FP                             |  |   |              |  |   |              |
| 310 032  |          |          |       | "                                     | 17        | FP                             |  |   |              |  |   |              |
| 310 033  |          |          |       | "                                     | 17        | FP                             |  |   |              |  |   |              |
| 310 034  |          |          |       | "                                     | 17        | FP                             |  |   |              |  |   |              |
| 310 035  |          |          |       | "                                     | 17        | FP                             |  |   |              |  |   |              |
| 310 036  |          |          |       | "                                     | 17        | FP                             |  |   |              |  |   |              |
| 310 037  |          |          |       | "                                     | 17        | FP                             |  |   |              |  |   |              |
| 310 038  |          |          |       | "                                     | 17        | FP                             |  |   |              |  |   |              |
| 310 039  |          |          |       | "                                     | 17        | FP                             |  |   |              |  |   |              |
| 310 040  |          |          |       | "                                     | 17        | FP                             |  |   |              |  |   |              |
| 310 041  |          |          |       | "                                     | 17        | FP                             |  |   |              |  |   |              |
| 310 042  |          |          |       | "                                     | 17        | FP                             |  |   |              |  |   |              |
| 310 043  |          |          |       | "                                     | 17        | FP                             |  |   |              |  |   |              |
| 310 044  |          |          |       | "                                     | 17        | FP                             |  |   |              |  |   |              |
| 310 045  |          |          |       | "                                     | 17        | FP                             |  |   |              |  |   |              |
| 310 046  |          |          |       | "                                     | 17        | FP                             |  |   |              |  |   |              |
| 310 047  |          |          |       | "                                     | 17        | FP                             |  |   |              |  |   |              |
| 310 048  |          |          |       | "                                     | 17        | FP                             |  |   |              |  |   |              |
| 310 049  |          |          |       | "                                     | 17        | FP                             |  |   |              |  |   |              |
| 310 050  |          |          |       | "                                     | 17        | FP                             |  |   |              |  |   |              |
| 310 051  |          |          |       | "                                     | 17        | FP                             |  |   |              |  |   |              |
| 310 052  |          |          |       | "                                     | 17        | FP                             |  |   |              |  |   |              |
| 310 053  |          |          |       | "                                     | 17        | FP                             |  |   |              |  |   |              |
| 310 054  |          |          |       | "                                     | 17        | FP                             |  |   |              |  |   |              |
| 310 055  |          |          |       | "                                     | 17        | FP                             |  |   |              |  |   |              |

ESTEC

**RELEVÉ DES FORMALITES PUBLIEES DU 01/01/1972 AU 20/01/2022**

|                       |  |   |                             |
|-----------------------|--|---|-----------------------------|
| <b>N° d'ordre : 1</b> | Date de dépôt : 06/01/2005                           | Référence d'enlissement : <b>9104P02 2005S5</b> | Date de l'acte : 10/12/2004 |
|                       | Nature de l'acte : <b>COMMANDEMENT VALANT SAISIE</b> |   |                             |
|                       | Rédacteur : ME DAMOISEAU VINCENT / EVRY              |   |                             |
|                       | Domicile élu : EVRY EN L'ETUDE                       |   |                             |

*Disposition n° 1 de la formalité 9104P02 2005S5 :*

| <b>Créanciers</b> |  |         |  |                                    |                            |
|-------------------|--|---------|--|------------------------------------|----------------------------|
| Numéro            | Désignation des personnes                                  |         |  | Date de Naissance ou N° d'identité |                            |
|                   | SYNDICAT DE COPROPRIETE SECONDAIRE VLAMINCK 31 A GRIGNY II |         |  |                                    |                            |
| <b>Débiteurs</b>  |  |         |  |                                    |                            |
| Numéro            | Désignation des personnes                                  |         |  | Date de Naissance ou N° d'identité |                            |
| 1                 | ABDILLAHI  |         |  | 00/00/1957                         |                            |
| 2                 | AHMED ABDOU  |         |  | 20/10/1962                         |                            |
| <b>Immeubles</b>  |  |         |  |                                    |                            |
| Débiteurs         | Droits   | Commune | Désignation cadastrale   | Volume                             | Lot                        |
|                   |  | GRIGNY  | AK 152<br>AK 155 à AK 156<br>AL 18 à AL 26<br>AL 37<br>AL 39<br>AL 45 à AL 52<br>AM 3<br>AM 6<br>AM 11 à AM 14<br>AM 21<br>AM 23 à AM 27<br>AM 30 à AM 31<br>AM 55 à AM 56 |                                    | 310144<br>310180<br>310321 |

**RELEVÉ DES FORMALITES PUBLIEES DU 01/01/1972 AU 20/01/2022**

|                       |   |  |                             |
|-----------------------|---|--|-----------------------------|
| <b>N° d'ordre : 2</b> | Date de dépôt : 23/02/2005  | Référence de dépôt : 9104P02 2005D3045 | Date de l'acte : 18/02/2005 |
|                       | Nature de l'acte : <b>MENTION EN MARGEDE SAISIE de la formalité initiale du 06/01/2005 Sages : 9104P02 Vol 2005S N° 5</b> |  |                             |
|                       | Rédacteur : ME FAUCHERE huissier / LONGJUMEAU (91)<br>Domicile élu : ME DAMOISEAU AVOCAT A EVRY (91)                      |  |                             |

*Disposition n° 1 de la formalité 9104P02 2005D3045 :*

| <b>Créanciers</b> |  |         |  |                                    |                            |
|-------------------|--|---------|--|------------------------------------|----------------------------|
| Numéro            | Désignation des personnes                                  |         |  | Date de Naissance ou N° d'identité |                            |
|                   | SYNDICAT DE COPROPRIETE SECONDAIRE VLAMINCK 31 À GRIGNY II |         |  |                                    |                            |
| <b>Débiteurs</b>  |  |         |  |                                    |                            |
| Numéro            | Désignation des personnes                                  |         |  | Date de Naissance ou N° d'identité |                            |
| 1                 | ABDILLAHI  |         |  | 00/00/1957                         |                            |
| 2                 | AHMED ABDOU  |         |  | 20/10/1962                         |                            |
| <b>Immeubles</b>  |  |         |  |                                    |                            |
| Débiteurs         | Droits   | Commune | Désignation cadastrale   | Volume                             | Lot                        |
|                   |  | GRIGNY  | AK 152<br>AK 155 à AK 156<br>AL 18 à AL 26<br>AL 37<br>AL 39<br>AL 45 à AL 52<br>AM 3<br>AM 6<br>AM 11 à AM 14<br>AM 21<br>AM 23 à AM 27<br>AM 30 à AM 31<br>AM 55 à AM 56 |                                    | 310144<br>310180<br>310321 |

**RELEVÉ DES FORMALITES PUBLIEES DU 01/01/1972 AU 20/01/2022**

|                       |  |  |                             |
|-----------------------|--|--|-----------------------------|
| <b>N° d'ordre : 3</b> | Date de dépôt : 15/04/2005   | Référence d'enlissement : <b>9104P02 2005P2972</b> | Date de l'acte : 08/02/2005 |
|                       | Nature de l'acte : <b>VENTE, DIVISION DE PARCELLE ET MODIF. DE L'ASSIETTE COPRO.</b> |  |                             |
|                       | Rédacteur : STE SEGAT / IVRY   |  |                             |

*Disposition n° 2 de la formalité 9104P02 2005P2972 : Division de parcelle d'assise de copropriété*

| Immeuble Mère |     |      |      |     |     | Immeuble Fille |     |      |           |     |     |
|---------------|-----|------|------|-----|-----|----------------|-----|------|-----------|-----|-----|
| Commune       | Pfx | Sect | Plan | Vol | Lot | Commune        | Pfx | Sect | Plan      | Vol | Lot |
| GRIGNY        |     | AK   | 155  |     |     | GRIGNY         |     | AK   | 225 à 226 |     |     |

*Disposition n° 3 de la formalité 9104P02 2005P2972 : Vente après division et modificatif de l'assiette foncière*

Disposant : SYNDICAT DES COPROPRIETAIRES DE GRIGNY II  
 Bénéficiaire : Commune de GRIGNY n°identifiant : 219102860  
 Immeuble : Commune de Grigny parcelle cadastrée : AK 225 en toute propriété  
 Evaluation : 1€symbolique

L'assiette foncière de la copropriété de GRIGNY II est cadastrée : AK 152, 156, 226, AL 18 à 26, 37, 39, 45 à 52, AM 3, 6, 11 à 14, 21, 23 à 27, 30 à 31, 55 à 56.

|                       |  |   |
|-----------------------|--|---|
| <b>N° d'ordre : 4</b> | Date de dépôt : 26/04/2005   | Référence de dépôt : <b>9104P02 2005D6224</b> |
|                       | Nature de l'acte : <b>CORRECTION DE FORMALITE de la formalité initiale du 15/04/2005 Sages : 9104P02 Vol 2005P N° 2972</b> |   |
|                       | Rédacteur : /  |   |

*Disposition n° 1 de la formalité 9104P02 2005D6224 : Vente après division et modificatif de l'assiette foncière*

Date de l'acte : 8/02/2005  
 Rédacteur : il faut lire Monsieur le Maire de Grigny au lieu de STE SEGAT  
 Disposant : SYNDICAT DES COPROPRIETAIRES DE GRIGNY II  
 Bénéficiaire : COMMUNE DE GRIGNY n° identifiant : 219102860  
 Immeuble : Commune de Grigny parcelle cadastrée : AK 225 en toute propriété après division de AK 155  
 Evaluation : 1€symbolique

L'assiette foncière de la copropriété de GRIGNY II est désormais cadastrée : AK 152, 156, 226, AL 18 à 26, 37, 39, 45 à 52, AM 3, 6, 11 à 14, 21, 23 à 27, 30 à 31, 55 à 56.

|                       |   |  |                             |
|-----------------------|---|--|-----------------------------|
| <b>N° d'ordre : 5</b> | Date de dépôt : 29/07/2005                    | Référence d'enlissement : <b>9104P02 2005V2698</b> | Date de l'acte : 27/07/2005 |
|                       | Nature de l'acte : <b>HYPOTHEQUE LEGALE</b>   |  |                             |
|                       | Rédacteur : ADM GRIGNY TRESOR PUBLIC / GRIGNY |  |                             |



**RELEVÉ DES FORMALITES PUBLIEES DU 01/01/1972 AU 20/01/2022**

**FORMALITE EN ATTENTE**

Conformément aux dispositions du 2 de l'article 41 du décret du 14 octobre 1955, il vous appartient de déposer une nouvelle demande de renseignements pour connaître le sort des formalités révélées en attente et non régularisées.

|                       |   |  |                             |
|-----------------------|---|--|-----------------------------|
| <b>N° d'ordre : 6</b> | Date de dépôt : 08/08/2005                      | Référence d'enlissement : <b>9104P02 2005V2846</b> | Date de l'acte : 26/07/2005 |
|                       | Nature de l'acte : <b>HYPOTHEQUE JUDICIAIRE</b> |  |                             |
|                       | Rédacteur : M SAIOVICI POURAY DROGUE LE / EVRY  |  |                             |

**FORMALITE EN ATTENTE**

Conformément aux dispositions du 2 de l'article 41 du décret du 14 octobre 1955, il vous appartient de déposer une nouvelle demande de renseignements pour connaître le sort des formalités révélées en attente et non régularisées.

|                       |   |  |                             |
|-----------------------|---|--|-----------------------------|
| <b>N° d'ordre : 7</b> | Date de dépôt : 12/08/2005  | Référence d'enlissement : <b>9104P02 2005V2912</b> | Date de l'acte : 09/08/2005 |
|                       | Nature de l'acte : <b>BORDEREAU RECTIFICATIF VALANT REPRISE POUR ORDRE de la formalité initiale du 29/07/2005 Sages : 9104P02 Vol 2005V N° 2698</b> |  |                             |
|                       | Rédacteur : ADM GRIGNY TRESOR PUBLIC / GRIGNY<br>Domicile élu : GRIGNY, à la Recette Perception   |  |                             |

*Disposition n° 1 de la formalité 9104P02 2005V2912 : HYPOTHEQUE LEGALE DU 27/07/2005*

| <b>Créanciers</b> |                           |                                    |
|-------------------|---------------------------|------------------------------------|
| Numéro            | Désignation des personnes | Date de Naissance ou N° d'identité |
|                   | TRESOR PUBLIC             |                                    |
| <b>Débiteurs</b>  |                           |                                    |
| Numéro            | Désignation des personnes | Date de Naissance ou N° d'identité |
| 1                 | ABDILLAH                  | 00/00/1957                         |
| 2                 | AHMED ABDOU               | 20/10/1962                         |

**RELEVÉ DES FORMALITES PUBLIEES DU 01/01/1972 AU 20/01/2022**

*Disposition n° 1 de la formalité 9104P02 2005V2912 : HYPOTHEQUE LEGALE DU 27/07/2005*

| <b>Immeubles</b> |        |         |   |        |   |
|------------------|--------|---------|---|--------|---|
| Débiteurs        | Droits | Commune | Désignation cadastrale  | Volume | Lot   |
|                  |        | GRIGNY  | AK 152<br>AK 156<br>AK 226<br>AL 18 à AL 26<br>AL 37<br>AL 39<br>AL 45 à AL 52<br>AM 3<br>AM 6<br>AM 11 à AM 14<br>AM 21<br>AM 23 à AM 27<br>AM 30 à AM 31<br>AM 55 à AM 56 |        | 310144<br>310180<br>310321<br>460378<br>460426<br>460428 à 460430<br>460593 |

Montant Principal : 5.948,47 EUR

Date extrême d'effet : 27/07/2015

Complément : En vertu des dispositions de l'ordonnance n° 58/1372 du 29/12/1958 et de l'article 1929 ter du CGI et de divers rôles des contributions des Services Fiscaux de l'Essonne.

|                       |   |  |                             |
|-----------------------|---|--|-----------------------------|
| <b>N° d'ordre : 8</b> | Date de dépôt : 13/09/2005  | Référence d'enlissement : <b>9104P02 2005V3259</b> | Date de l'acte : 08/09/2005 |
|                       | Nature de l'acte : <b>BORDEREAU RECTIFICATIF VALANT REPRISE POUR ORDRE de la formalité initiale du 08/08/2005 Sages : 9104P02 Vol 2005V N° 2846</b> |  |                             |
|                       | Rédacteur : M SAIOVICI POURAY DROGUE LE / EVRY<br>Domicile élu : EVRY, Cabinet Me SAIOVICI  |  |                             |

**RELEVÉ DES FORMALITES PUBLIEES DU 01/01/1972 AU 20/01/2022**

*Disposition n° 1 de la formalité 9104P02 2005V3259 : HYPOTHEQUE JUDICIAIRE*

| <b>Créanciers</b> |                           |                                    |
|-------------------|---------------------------|------------------------------------|
| Numéro            | Désignation des personnes | Date de Naissance ou N° d'identité |
|                   | CETELEM                   |                                    |

| <b>Débiteurs</b> |                           |                                    |
|------------------|---------------------------|------------------------------------|
| Numéro           | Désignation des personnes | Date de Naissance ou N° d'identité |
| 1                | ABDILLAHI                 | 01/01/1957                         |

| <b>Immeubles</b> |        |         |   |        |   |
|------------------|--------|---------|---|--------|---|
| Débiteurs        | Droits | Commune | Désignation cadastrale  | Volume | Lot   |
|                  |        | GRIGNY  | AK 152<br>AK 156<br>AK 226<br>AL 18 à AL 26<br>AL 37<br>AL 39<br>AL 45 à AL 52<br>AM 3<br>AM 6<br>AM 11 à AM 14<br>AM 21<br>AM 23 à AM 27<br>AM 30 à AM 31<br>AM 55 à AM 56 |        | 310144<br>310180<br>310321<br>460378<br>460426<br>460428 à 460430<br>460593 |

Montant Principal : 5.547,91 EUR  
Date extrême d'effet : 26/07/2015

Complément : En vertu d'une ordonnance d'injonction de payer rendue exécutoire par le TGI d'Evry le 2/05/2005 signifiée le 6/06/2005 devenue définitive.  
Lot grevé: lire 310321 au lieu de 310121

**RELEVÉ DES FORMALITES PUBLIEES DU 01/01/1972 AU 20/01/2022**

|                       |   |  |                             |
|-----------------------|---|--|-----------------------------|
| <b>N° d'ordre : 9</b> | Date de dépôt : 02/11/2005                                | Référence d'enlissement : <b>9104P02 2005V3982</b> | Date de l'acte : 06/09/2005 |
|                       | Nature de l'acte : <b>PRIVILEGE DE PRETEUR DE DENIERS</b> |  |                             |
|                       | Rédacteur : NOT JESTIN CHRISTIAN / EVRY                   |  |                             |

**FORMALITE EN ATTENTE**

Conformément aux dispositions du 2 de l'article 41 du décret du 14 octobre 1955, il vous appartient de déposer une nouvelle demande de renseignements pour connaître le sort des formalités révélées en attente et non régularisées.

|                        |   |  |                             |
|------------------------|---|--|-----------------------------|
| <b>N° d'ordre : 10</b> | Date de dépôt : 02/11/2005                                | Référence d'enlissement : <b>9104P02 2005V3983</b> | Date de l'acte : 06/09/2005 |
|                        | Nature de l'acte : <b>PRIVILEGE DE PRETEUR DE DENIERS</b> |  |                             |
|                        | Rédacteur : NOT JESTIN CHRISTIAN / EVRY                   |  |                             |

**FORMALITE EN ATTENTE**

Conformément aux dispositions du 2 de l'article 41 du décret du 14 octobre 1955, il vous appartient de déposer une nouvelle demande de renseignements pour connaître le sort des formalités révélées en attente et non régularisées.

|                        |                                 |  |                             |
|------------------------|---------------------------------|--|-----------------------------|
| <b>N° d'ordre : 11</b> | Date de dépôt : 18/11/2005      | Référence d'enlissement : <b>9104P02 2005P8693</b> | Date de l'acte : 06/09/2005 |
|                        | Nature de l'acte : <b>VENTE</b> |  |                             |
|                        | Rédacteur : NOT JESTIN / EVRY   |  |                             |

*Disposition n° 1 de la formalité 9104P02 2005P8693 :*

| <b>Disposant, Donateur</b>     |                           |                                    |
|--------------------------------|---------------------------|------------------------------------|
| Numéro                         | Désignation des personnes | Date de naissance ou N° d'identité |
| 1                              | DJOH A BAMA               | 25/11/1967                         |
| 4                              | VALENTIN                  | 11/05/1969                         |
| <b>Bénéficiaire, Donataire</b> |                           |                                    |
| Numéro                         | Désignation des personnes | Date de naissance ou N° d'identité |
| 2                              | DJOP NSOGA                | 09/11/1968                         |
| 3                              | MWANIA ILUNGA             | 29/12/1968                         |

**RELEVÉ DES FORMALITES PUBLIEES DU 01/01/1972 AU 20/01/2022**

*Disposition n° 1 de la formalité 9104P02 2005P8693 :*

| <b>Immeubles</b> |        |         |   |        |                  |
|------------------|--------|---------|---|--------|------------------|
| Bénéficiaires    | Droits | Commune | Désignation cadastrale  | Volume | Lot              |
| tous             | PI     | GRIGNY  | AK 152<br>AK 156<br>AK 226<br>AL 18 à AL 26<br>AL 37<br>AL 39<br>AL 45 à AL 52<br>AM 3<br>AM 6<br>AM 11 à AM 14<br>AM 21<br>AM 23 à AM 27<br>AM 30 à AM 31<br>AM 55 à AM 56 |        | 240025<br>240072 |

DI : Droits Indivis CO : Constructions DO : Domanier EM : Emphytéote NI : Nue-propriété en indivision NP : Nue-propriété OT : Autorisation d'occupation temporaire PE : Preneur PI : Indivision en pleine propriété PR : Preneur bail à réhabilitation SO : Sol TE : Tenuyer TP : Toute propriété TR : Tréfond UH : Droit d'usage et d'habitation UI : Usufruit en indivision US : Usufruit

Prix / évaluation : 100.000,00 EUR

**RELEVÉ DES FORMALITES PUBLIEES DU 01/01/1972 AU 20/01/2022**

|                        |   |   |                             |
|------------------------|---|---|-----------------------------|
| <b>N° d'ordre : 12</b> | Date de dépôt : 24/11/2005  | Référence de dépôt : 9104P02 2005D16470 | Date de l'acte : 06/09/2005 |
|                        | Nature de l'acte : <b>REPRISE POUR ORDRE de la formalité initiale du 02/11/2005 Sages : 9104P02 Vol 2005V N° 3982</b> |   |                             |
|                        | Rédacteur : NOT JESTIN CHRISTIAN / EVRY   |   |                             |
|                        | Domicile élu : EVRY EN L ETUDE  |   |                             |

*Disposition n° 1 de la formalité 9104P02 2005D16470 : PRIVILEGE DE PRETEUR DE DENIERS*

| <b>Créanciers</b> |                           |         |   |                                    |                  |
|-------------------|---------------------------|---------|---|------------------------------------|------------------|
| Numéro            | Désignation des personnes |         |   | Date de Naissance ou N° d'identité |                  |
|                   | CEP ILE DE FRANCE PARIS   |         |   |                                    |                  |
| <b>Débiteurs</b>  |                           |         |   |                                    |                  |
| Numéro            | Désignation des personnes |         |   | Date de Naissance ou N° d'identité |                  |
| 1                 | DJOP NSOGA                |         |   | 09/11/1968                         |                  |
| 2                 | MWANIA ILUNGA             |         |   | 29/12/1968                         |                  |
| <b>Immeubles</b>  |                           |         |   |                                    |                  |
| Débiteurs         | Droits                    | Commune | Désignation cadastrale  | Volume                             | Lot              |
|                   |                           | GRIGNY  | AK 152<br>AK 156<br>AK 226<br>AL 18 à AL 26<br>AL 37<br>AL 39<br>AL 45 à AL 52<br>AM 3<br>AM 6<br>AM 11 à AM 14<br>AM 21<br>AM 23 à AM 27<br>AM 30 à AM 31<br>AM 55 à AM 56 |                                    | 240025<br>240072 |

Montant Principal : 70.000,00 EUR Accessoires : 14.000,00 EUR Taux d'intérêt : 3,40 %  
Date extrême d'exigibilité : 01/09/2020 Date extrême d'effet : 01/09/2022

**RELEVÉ DES FORMALITES PUBLIEES DU 01/01/1972 AU 20/01/2022**

|                        |   |   |                             |
|------------------------|---|---|-----------------------------|
| <b>N° d'ordre : 13</b> | Date de dépôt : 24/11/2005  | Référence de dépôt : 9104P02 2005D16471 | Date de l'acte : 06/09/2005 |
|                        | Nature de l'acte : <b>REPRISE POUR ORDRE de la formalité initiale du 02/11/2005 Sages : 9104P02 Vol 2005V N° 3983</b> |   |                             |
|                        | Rédacteur : NOT JESTIN CHRISTIAN / EVRY   |   |                             |
|                        | Domicile élu : EVRY EN L ETUDE  |   |                             |

*Disposition n° 1 de la formalité 9104P02 2005D16471 : PRIVILEGE DE PRETEUR DE DENIERS*

| <b>Créanciers</b> |                           |         |   |                                    |                  |
|-------------------|---------------------------|---------|---|------------------------------------|------------------|
| Numéro            | Désignation des personnes |         |   | Date de Naissance ou N° d'identité |                  |
|                   | CEP ILE DE FRANCE PARIS   |         |   |                                    |                  |
| <b>Débiteurs</b>  |                           |         |   |                                    |                  |
| Numéro            | Désignation des personnes |         |   | Date de Naissance ou N° d'identité |                  |
| 1                 | DJOP NSOGA                |         |   | 09/11/1968                         |                  |
| 2                 | MWANIA ILUNGA             |         |   | 29/12/1968                         |                  |
| <b>Immeubles</b>  |                           |         |   |                                    |                  |
| Débiteurs         | Droits                    | Commune | Désignation cadastrale  | Volume                             | Lot              |
|                   |                           | GRIGNY  | AK 152<br>AK 156<br>AK 226<br>AL 18 à AL 26<br>AL 37<br>AL 39<br>AL 45 à AL 52<br>AM 3<br>AM 6<br>AM 11 à AM 14<br>AM 21<br>AM 23 à AM 27<br>AM 30 à AM 31<br>AM 55 à AM 56 |                                    | 240025<br>240072 |

Montant Principal : 30.000,00 EUR Accessoires : 6.000,00 EUR Taux d'intérêt : 3,65 %  
Date extrême d'exigibilité : 01/11/2025 Date extrême d'effet : 01/11/2027

**RELEVÉ DES FORMALITES PUBLIEES DU 01/01/1972 AU 20/01/2022**

|                        |   |   |                             |
|------------------------|---|---|-----------------------------|
| <b>N° d'ordre : 14</b> | Date de dépôt : 08/02/2006                        | Référence d'enlissement : <b>9104P02 2006P871</b> | Date de l'acte : 07/09/2005 |
|                        | Nature de l'acte : <b>JUGEMENT D'ADJUDICATION</b> |   |                             |
|                        | Rédacteur : ME FLOQUET & NOACHOVITCH / EVRY       |   |                             |

**FORMALITE EN ATTENTE**

Conformément aux dispositions du 2 de l'article 41 du décret du 14 octobre 1955, il vous appartient de déposer une nouvelle demande de renseignements pour connaître le sort des formalités révélées en attente et non régularisées.

|                        |  |   |                             |
|------------------------|--|---|-----------------------------|
| <b>N° d'ordre : 15</b> | Date de dépôt : 08/02/2006   | Référence de dépôt : <b>9104P02 2006D1878</b> | Date de l'acte : 07/09/2005 |
|                        | Nature de l'acte : <b>MENTION EN MARGE DE SAISIE SUITE A PV D'ADJUDICATION de la formalité initiale du 06/01/2005 Sages : 9104P02 Vol 2005S N° 5</b> |   |                             |
|                        | Rédacteur : ME FLOQUET & NOACHOVITCH / EVRY  |   |                             |

**FORMALITE EN ATTENTE**

Conformément aux dispositions du 2 de l'article 41 du décret du 14 octobre 1955, il vous appartient de déposer une nouvelle demande de renseignements pour connaître le sort des formalités révélées en attente et non régularisées.

|                        |   |   |                             |
|------------------------|---|---|-----------------------------|
| <b>N° d'ordre : 16</b> | Date de dépôt : 08/02/2006  | Référence de dépôt : <b>9104P02 2006D1883</b> | Date de l'acte : 05/12/2005 |
|                        | Nature de l'acte : <b>RADIATION TOTALE de la formalité initiale du 22/03/1996 Sages : 9104P02 Vol 1996V N° 1056</b> |   |                             |
|                        | Rédacteur : NOT JESTIN CHRISTIAN / EVRY   |   |                             |
|                        | Domicile élu :  |   |                             |

*Disposition n° 1 de la formalité 9104P02 2006D1883 :*

| <b>Créanciers</b> |                                  |                                    |
|-------------------|----------------------------------|------------------------------------|
| Numéro            | Désignation des personnes        | Date de Naissance ou N° d'identité |
|                   | UNION DE CREDIT POUR LE BATIMENT |                                    |
| <b>Débiteurs</b>  |                                  |                                    |
| Numéro            | Désignation des personnes        | Date de Naissance ou N° d'identité |
| 1                 | DJOH A BAMA                      | 25/11/1967                         |
| 2                 | VALENTIN                         | 11/05/1969                         |



**RELEVÉ DES FORMALITES PUBLIEES DU 01/01/1972 AU 20/01/2022**

*Disposition n° 1 de la formalité 9104P02 2006D1883 :*

| <b>Immeubles</b> |        |         |   |        |                  |
|------------------|--------|---------|---|--------|------------------|
| Débiteurs        | Droits | Commune | Désignation cadastrale  | Volume | Lot              |
|                  |        | GRIGNY  | AK 152<br>AK 156<br>AK 226<br>AL 18 à AL 26<br>AL 37<br>AL 39<br>AL 45 à AL 52<br>AM 3<br>AM 6<br>AM 11 à AM 14<br>AM 21<br>AM 23 à AM 27<br>AM 30 à AM 31<br>AM 55 à AM 56 |        | 240025<br>240072 |

|                        |   |  |                             |
|------------------------|---|--|-----------------------------|
| <b>N° d'ordre : 17</b> | Date de dépôt : 23/02/2006  | Référence d'enlissement : <b>9104P02 2006P1236</b> | Date de l'acte : 22/02/2006 |
|                        | Nature de l'acte : <b>ATTESTATION RECTIFICATIVE VALANT REPRISE POUR ORDRE de la formalité initiale du 08/02/2006 Sages : 9104P02 Vol 2006P N° 871</b> |  |                             |
|                        | Rédacteur : ME FLOQUET NOACHOVITCH / EVRY   |  |                             |

*Disposition n° 1 de la formalité 9104P02 2006P1236 : ADJUDICATION SUR SURENCHERE DU 07/09/2005*

| <b>Disposant, Donateur</b> |                           |                                    |
|----------------------------|---------------------------|------------------------------------|
| Numéro                     | Désignation des personnes | Date de naissance ou N° d'identité |
| 1                          | ABDILLAHI                 | 00/00/1957                         |
| 2                          | AHMED ABDOU               | 20/10/1962                         |

**RELEVÉ DES FORMALITES PUBLIEES DU 01/01/1972 AU 20/01/2022**

*Disposition n° 1 de la formalité 9104P02 2006P1236 : ADJUDICATION SUR SURENCHERE DU 07/09/2005*

| <b>Bénéficiaire, Donataire</b> |                           |         |   |        |                                    |
|--------------------------------|---------------------------|---------|---|--------|------------------------------------|
| Numéro                         | Désignation des personnes |         |   |        | Date de naissance ou N° d'identité |
| 3                              | SCI NOEVIN                |         |   |        | 483 724 639                        |
| <b>Immeubles</b>               |                           |         |   |        |                                    |
| Bénéficiaires                  | Droits                    | Commune | Désignation cadastrale  | Volume | Lot                                |
| 3                              | TP                        | GRIGNY  | AK 152<br>AK 156<br>AK 226<br>AL 18 à AL 26<br>AL 37<br>AL 39<br>AL 45 à AL 52<br>AM 3<br>AM 6<br>AM 11 à AM 14<br>AM 21<br>AM 23 à AM 27<br>AM 30 à AM 31<br>AM 55 à AM 56 |        | 310144<br>310180<br>310321         |

DI : Droits Indivis CO : Constructions DO : Domanier EM : Emphytéote NI : Nue-propriété en indivision NP : Nue-propriété OT : Autorisation d'occupation temporaire PE : Preneur PI : Indivision en pleine propriété PR : Preneur bail à réhabilitation SO : Sol TE : Tenuyer TP : Toute propriété TR : Tréfond UH : Droit d'usage et d'habitation UI : Usufruit en indivision US

**RELEVÉ DES FORMALITES PUBLIEES DU 01/01/1972 AU 20/01/2022**

*Disposition n° 1 de la formalité 9104P02 2006P1236 : ADJUDICATION SUR SURENCHERE DU 07/09/2005*

: Usufruit

Prix / évaluation : 58.000,00 EUR

Complément : JUGEMENT TGI D EVRY

|                        |  |   |                             |
|------------------------|--|---|-----------------------------|
| <b>N° d'ordre : 18</b> | Date de dépôt : 23/02/2006   | Référence de dépôt : <b>9104P02 2006D2639</b> | Date de l'acte : 07/09/2005 |
|                        | Nature de l'acte : <b>MENTION EN MARGE DE SAISIE SUITE A PV D'ADJUDICATION de la formalité initiale du 06/01/2005 Sages : 9104P02 Vol 2005S N° 5</b> |   |                             |
|                        | Rédacteur : ME FLOQUET & NOACHOVITCH / EVRY  |   |                             |
|                        | Domicile élu :   |   |                             |

*Disposition n° 1 de la formalité 9104P02 2006D2639 : REPO MENTION D ADJUDICATION 2006D 1878*

| <b>Créanciers</b> |  |                                    |
|-------------------|--|------------------------------------|
| Numéro            | Désignation des personnes                                | Date de Naissance ou N° d'identité |
|                   | SYNDICAT DE COPROPRIETE SECONDAIRE VLAMINCK 31 GRIGNY II |                                    |
| <b>Débiteurs</b>  |  |                                    |
| Numéro            | Désignation des personnes                                | Date de Naissance ou N° d'identité |
| 1                 | ABDILLAH I   | 00/00/1957                         |
| 2                 | AHMED ABDOU  | 20/10/1962                         |

**RELEVÉ DES FORMALITÉS PUBLIÉES DU 01/01/1972 AU 20/01/2022**

*Disposition n° 1 de la formalité 9104P02 2006D2639 : REPO MENTION D ADJUDICATION 2006D 1878*

| Immeubles |        |         |   |        |                            |
|-----------|--------|---------|---|--------|----------------------------|
| Débiteurs | Droits | Commune | Désignation cadastrale  | Volume | Lot                        |
|           |        | GRIGNY  | AK 152<br>AK 156<br>AK 226<br>AL 18 à AL 26<br>AL 37<br>AL 39<br>AL 45 à AL 52<br>AM 3<br>AM 6<br>AM 11 à AM 14<br>AM 21<br>AM 23 à AM 27<br>AM 30 à AM 31<br>AM 55 à AM 56 |        | 310144<br>310180<br>310321 |

|                        |  |  |                             |
|------------------------|--|--|-----------------------------|
| <b>N° d'ordre : 19</b> | Date de dépôt : 18/11/2008                               | Référence d'enlissement : <b>9104P02 2008P7753</b> | Date de l'acte : 26/05/2005 |
|                        | Nature de l'acte : <b>PROCES-VERBAL DU CADASTRE 4761</b> |  |                             |
|                        | Rédacteur : ADM CORBEIL CADASTRE / CORBEIL-ESSONNES      |  |                             |

*Disposition n° 1 de la formalité 9104P02 2008P7753 : Division de parcelle*

| Immeuble Mère |     |      |      |     |     | Immeuble Fille |     |      |         |     |     |
|---------------|-----|------|------|-----|-----|----------------|-----|------|---------|-----|-----|
| Commune       | Pfx | Sect | Plan | Vol | Lot | Commune        | Pfx | Sect | Plan    | Vol | Lot |
| GRIGNY        |     | AL   | 21   |     |     | GRIGNY         |     | AL   | 60 à 64 |     |     |

|                        |   |  |                             |
|------------------------|---|--|-----------------------------|
| <b>N° d'ordre : 20</b> | Date de dépôt : 18/11/2008  | Référence d'enlissement : <b>9104P02 2008P7767</b> | Date de l'acte : 05/10/2005 |
|                        | Nature de l'acte : <b>MODIFICATION D'ETAT DESCRIPTIF DE DIVISION ET VENTE</b> |  |                             |
|                        | Rédacteur : ADM GRIGNY MAIRIE / GRIGNY  |  |                             |

**RELEVÉ DES FORMALITÉS PUBLIÉES DU 01/01/1972 AU 20/01/2022**

*Disposition n° 1 de la formalité 9104P02 2008P7767 : Création d'un EDD volumétrique et vente*

A la requête du SYNDICAT DES COPROPRIÉTAIRES DE GRIGNY II modificatif à l'EDD publié le 3/11/1979 Vol.16079 n°2 :

Acte du 5/10/2005 Monsieur le Maire de Grigny contenant création de deux volumes 1 et 2 sur les parcelles cadastrées : commune de Grigny AL 60 à 63 et AL 22.

Vente par le SYNDICAT DES COPROPRIÉTAIRES GRIGNY II à la commune de Grigny, identifiée sous le numéro SIREN 219102860, du volume 1 dépendant de l'assiette foncière cadastrée AL 60 à 63 et AL 22 moyennant 1€ symbolique.

La désignation de la copropriété est désormais : AK 152, 226, 156, AL 18 à 20, 23 à 26, 37, 39, 45 à 52, 64, AM 3, 6, 11 à 14, 21, 23 à 27, 30 à 31, 55 à 56 et AL 22, 60 à 63 Volume 2.

Création de servitudes générales.

|                        |   |  |                             |
|------------------------|---|--|-----------------------------|
| <b>N° d'ordre : 21</b> | Date de dépôt : 18/11/2008  | Référence d'enlissement : <b>9104P02 2008P7778</b> | Date de l'acte : 07/08/2007 |
|                        | Nature de l'acte : <b>PROCES-VERBAL DU CADASTRE N°5209</b><br>Rédacteur : ADM CORBEIL CADASTRE / CORBEIL-ESSONNES |  |                             |

*Disposition n° 1 de la formalité 9104P02 2008P7778 : Division de parcelles*

| Immeuble Mère |     |      |      |     |     | Immeuble Fille |     |      |         |     |     |
|---------------|-----|------|------|-----|-----|----------------|-----|------|---------|-----|-----|
| Commune       | Pfx | Sect | Plan | Vol | Lot | Commune        | Pfx | Sect | Plan    | Vol | Lot |
| GRIGNY        |     | AM   | 3    |     |     | GRIGNY         |     | AM   | 59 à 60 |     |     |
| GRIGNY        |     | AM   | 55   |     |     | GRIGNY         |     | AM   | 61 à 64 |     |     |
| GRIGNY        |     | AM   | 56   |     |     | GRIGNY         |     | AM   | 65 à 68 |     |     |

|                        |   |  |                             |
|------------------------|---|--|-----------------------------|
| <b>N° d'ordre : 22</b> | Date de dépôt : 18/11/2008  | Référence d'enlissement : <b>9104P02 2008P7779</b> | Date de l'acte : 14/08/2007 |
|                        | Nature de l'acte : <b>PROCES-VERBAL DU CADASTRE N°5229</b><br>Rédacteur : ADM CORBEIL CADASTRE / CORBEIL-ESSONNES |  |                             |

*Disposition n° 1 de la formalité 9104P02 2008P7779 : Division de parcelle d'assise de copropriété*

| Immeuble Mère |     |      |      |     |     | Immeuble Fille |     |      |         |     |     |
|---------------|-----|------|------|-----|-----|----------------|-----|------|---------|-----|-----|
| Commune       | Pfx | Sect | Plan | Vol | Lot | Commune        | Pfx | Sect | Plan    | Vol | Lot |
| GRIGNY        |     | AM   | 21   |     |     | GRIGNY         |     | AM   | 69 à 70 |     |     |

Complément : L'assiette foncière est désormais cadastrée : Grigny AK 152,156, 226, AL 18 à 20, 23 à 26, 37, 39 , 45 à 52, 64, AM 6, 11 à 14, 23 à 27, 30 à 31, 59 à 70 et AL 22, 60 à 63 Volume 2.

**RELEVÉ DES FORMALITES PUBLIEES DU 01/01/1972 AU 20/01/2022**

|                        |   |   |                             |
|------------------------|---|---|-----------------------------|
| <b>N° d'ordre : 23</b> | Date de dépôt : 30/01/2009  | Référence d'enlissement : <b>9104P02 2009P599</b> | Date de l'acte : 19/11/2008 |
|                        | Nature de l'acte : <b>MODIFICATION D'ETAT DESCRIPTIF DE DIVISION ET VENTE</b> |   |                             |
|                        | Rédacteur : NOT RIVOLLIER / MONTLHERY   |   |                             |

*Disposition n° 1 de la formalité 9104P02 2009P599 : Modificatif EDD Création d'un EDD volumétrique et Vente*

A la requête du SYNDICAT DES COPROPRIETAIRES DE GRIGNY II et de la Commune de GRIGNY modificatif à l'EDD publié le 03/11/1979 vol 16079 n° 2 :

Acte du 19/11/2008 contenant création de trois volumes 1 2 et 3 sur la parcelle cadastrée commune de Grigny AL 24.

Vente par le SYNDICAT DES COPROPRIETAIRES GRIGNY II à la Commune de GRIGNY ,identifiée sous le numéro SIREN 219102860 des volumes 1 et 3 dépendant de l'assiette foncière cadastrée AL 24 moyennant 1 €symbolique.

La désignation de la copropriété est désormais : AK 152,156,226, AL 18 à AL 20, 23,25 à 26, 37,39,45 à 52,64, AM 6,11 à 14,23 à 27,30 à 31,59 à 70 et AL 22,60 à 63 Volume 2 et AL 24 Volume 2.

Création de servitudes générales

|                        |  |   |                             |
|------------------------|--|---|-----------------------------|
| <b>N° d'ordre : 24</b> | Date de dépôt : 20/03/2009   | Référence de dépôt : <b>9104P02 2009D3440</b> | Date de l'acte : 17/10/2008 |
|                        | Nature de l'acte : <b>RADIATION TOTALE DE SAISIE de la formalité initiale du 06/01/2005 Sages : 9104P02 Vol 2005S N° 5</b> |   |                             |
|                        | Rédacteur : ADM TGI / EVRY   |   |                             |
|                        | Domicile élu :   |   |                             |

*Disposition n° 1 de la formalité 9104P02 2009D3440 :*

| <b>Créanciers</b> |  |                                    |
|-------------------|--|------------------------------------|
| Numéro            | Désignation des personnes                                  | Date de Naissance ou N° d'identité |
|                   | SYNDICAT DE COPROPRIETE SECONDAIRE VLAMINCK 31 À GRIGNY II |                                    |
| <b>Débiteurs</b>  |  |                                    |
| Numéro            | Désignation des personnes                                  | Date de Naissance ou N° d'identité |
| 1                 | ABDILLAHI  | 00/00/1957                         |
| 2                 | AHMED ABDOU  | 20/10/1962                         |

**RELEVÉ DES FORMALITES PUBLIEES DU 01/01/1972 AU 20/01/2022**

*Disposition n° 1 de la formalité 9104P02 2009D3440 :*

| <b>Immeubles</b> |        |         |   |        |                            |
|------------------|--------|---------|---|--------|----------------------------|
| Débiteurs        | Droits | Commune | Désignation cadastrale  | Volume | Lot                        |
|                  |        | GRIGNY  | AL 22<br>AL 60 à AL 63  | 2      |                            |
|                  |        | GRIGNY  | AL 24   | 2      |                            |
|                  |        | GRIGNY  | AK 152<br>AK 156<br>AK 226<br>AL 18 à AL 20<br>AL 23<br>AL 25 à AL 26<br>AL 37<br>AL 39<br>AL 45 à AL 52<br>AL 64<br>AM 6<br>AM 11 à AM 14<br>AM 23 à AM 27<br>AM 30 à AM 31<br>AM 59 à AM 70 |        | 310144<br>310180<br>310321 |

|                        |   |  |                             |
|------------------------|---|--|-----------------------------|
| <b>N° d'ordre : 25</b> | Date de dépôt : 20/03/2009  | Référence de dépôt : 9104P02 2009D3441 | Date de l'acte : 17/10/2008 |
|                        | Nature de l'acte : <b>RADIATION TOTALE de la formalité initiale du 06/04/2001 Sages : 9104P02 Vol 2001V N° 1279</b> |  |                             |
|                        | Rédacteur : ADM TGI / EVRY  |  |                             |
|                        | Domicile élu :  |  |                             |

**RELEVÉ DES FORMALITES PUBLIEES DU 01/01/1972 AU 20/01/2022**

*Disposition n° 1 de la formalité 9104P02 2009D3441 :*

| <b>Créanciers</b> |                           |         |   |                                    |                            |
|-------------------|---------------------------|---------|---|------------------------------------|----------------------------|
| Numéro            | Désignation des personnes |         |   | Date de Naissance ou N° d'identité |                            |
|                   | SOCIETE GENERALE          |         |   |                                    |                            |
| <b>Débiteurs</b>  |                           |         |   |                                    |                            |
| Numéro            | Désignation des personnes |         |   | Date de Naissance ou N° d'identité |                            |
| 1                 | ABDILLAHI                 |         |   | 00/00/1957                         |                            |
| 2                 | AHMED ABDOU               |         |   | 20/10/1962                         |                            |
| <b>Immeubles</b>  |                           |         |   |                                    |                            |
| Débiteurs         | Droits                    | Commune | Désignation cadastrale  | Volume                             | Lot                        |
|                   |                           | GRIGNY  | AL 22<br>AL 60 à AL 63  | 2                                  |                            |
|                   |                           | GRIGNY  | AL 24   | 2                                  |                            |
|                   |                           | GRIGNY  | AK 152<br>AK 156<br>AK 226<br>AL 18 à AL 20<br>AL 23<br>AL 25 à AL 26<br>AL 37<br>AL 39<br>AL 45 à AL 52<br>AL 64<br>AM 6<br>AM 11 à AM 14<br>AM 23 à AM 27<br>AM 30 à AM 31<br>AM 59 à AM 70 |                                    | 310144<br>310180<br>310321 |



**RELEVÉ DES FORMALITES PUBLIEES DU 01/01/1972 AU 20/01/2022**

*Disposition n° 1 de la formalité 9104P02 2009D3441 :*

Complément : Et du Bordereau rectificatif publié le 06/08/2001 Vol 2001V N°2889.

|                        |   |   |                             |
|------------------------|---|---|-----------------------------|
| <b>N° d'ordre : 26</b> | Date de dépôt : 20/03/2009  | Référence de dépôt : <b>9104P02 2009D3442</b> | Date de l'acte : 17/10/2008 |
|                        | Nature de l'acte : <b>RADIATION TOTALE de la formalité initiale du 29/07/2005 Sages : 9104P02 Vol 2005V N° 2698</b> |   |                             |
|                        | Rédacteur : ADM TGI / EVRY  |   |                             |
|                        | Domicile élu :  |   |                             |

*Disposition n° 1 de la formalité 9104P02 2009D3442 :*

| <b>Créanciers</b> |                           |                                    |
|-------------------|---------------------------|------------------------------------|
| Numéro            | Désignation des personnes | Date de Naissance ou N° d'identité |
|                   | TRESOR PUBLIC             |                                    |
| <b>Débiteurs</b>  |                           |                                    |
| Numéro            | Désignation des personnes | Date de Naissance ou N° d'identité |
| 1                 | ABDILLAH                  | 00/00/1957                         |
| 2                 | AHMED ABDOU               | 20/10/1962                         |

**RELEVÉ DES FORMALITES PUBLIEES DU 01/01/1972 AU 20/01/2022**

*Disposition n° 1 de la formalité 9104P02 2009D3442 :*

| <b>Immeubles</b> |        |         |   |        |   |
|------------------|--------|---------|---|--------|---|
| Débiteurs        | Droits | Commune | Désignation cadastrale  | Volume | Lot   |
|                  |        | GRIGNY  | AL 22<br>AL 60 à AL 63  | 2      |   |
|                  |        | GRIGNY  | AL 24   | 2      |   |
|                  |        | GRIGNY  | AK 152<br>AK 156<br>AK 226<br>AL 18 à AL 20<br>AL 23<br>AL 25 à AL 26<br>AL 37<br>AL 39<br>AL 45 à AL 52<br>AL 64<br>AM 6<br>AM 11 à AM 14<br>AM 23 à AM 27<br>AM 30 à AM 31<br>AM 59 à AM 70 |        | 310144<br>310180<br>310321<br>460378<br>460426<br>460428 à 460430<br>460593 |

Complément : Et du Bordereau rectificatif publié le 12/08/2005 Vol 2005V N°2912.

**RELEVÉ DES FORMALITES PUBLIEES DU 01/01/1972 AU 20/01/2022**

|                        |   |  |                             |
|------------------------|---|--|-----------------------------|
| <b>N° d'ordre : 27</b> | Date de dépôt : 20/03/2009  | Référence de dépôt : 9104P02 2009D3443 | Date de l'acte : 17/10/2008 |
|                        | Nature de l'acte : <b>RADIATION TOTALE de la formalité initiale du 08/08/2005 Sages : 9104P02 Vol 2005V N° 2846</b> |  |                             |
|                        | Rédacteur : ADM TGI / EVRY  |  |                             |
|                        | Domicile élu :  |  |                             |

*Disposition n° 1 de la formalité 9104P02 2009D3443 :*

| <b>Créanciers</b> |                           |                                    |
|-------------------|---------------------------|------------------------------------|
| Numéro            | Désignation des personnes | Date de Naissance ou N° d'identité |
|                   | CETELEM                   |                                    |
| <b>Débiteurs</b>  |                           |                                    |
| Numéro            | Désignation des personnes | Date de Naissance ou N° d'identité |
| 1                 | ABDILLAHI                 | 01/01/1957                         |

**RELEVÉ DES FORMALITES PUBLIEES DU 01/01/1972 AU 20/01/2022**

*Disposition n° 1 de la formalité 9104P02 2009D3443 :*

| <b>Immeubles</b> |        |         |   |        |   |
|------------------|--------|---------|---|--------|---|
| Débiteurs        | Droits | Commune | Désignation cadastrale  | Volume | Lot   |
|                  |        | GRIGNY  | AL 22<br>AL 60 à AL 63  | 2      |   |
|                  |        | GRIGNY  | AL 24   | 2      |   |
|                  |        | GRIGNY  | AK 152<br>AK 156<br>AK 226<br>AL 18 à AL 20<br>AL 23<br>AL 25 à AL 26<br>AL 37<br>AL 39<br>AL 45 à AL 52<br>AL 64<br>AM 6<br>AM 11 à AM 14<br>AM 23 à AM 27<br>AM 30 à AM 31<br>AM 59 à AM 70 |        | 310144<br>310180<br>310321<br>460378<br>460426<br>460428 à 460430<br>460593 |

Complément : Et du Bordereau rectificatif publié le 13/09/2005 Vol 2005V N°3259.

**RELEVÉ DES FORMALITÉS PUBLIÉES DU 01/01/1972 AU 20/01/2022**

|                        |  |   |
|------------------------|--|---|
| <b>N° d'ordre : 28</b> | Date de dépôt : 16/10/2009   | Référence de dépôt : 9104P02 2009D11435 |
|                        | Nature de l'acte : <b>CORRECTION DE FORMALITE de la formalité initiale du 06/10/2009 Sages : 9104P02 Vol 2009P N° 5679</b> |   |
|                        | Rédacteur : /  |   |

*Disposition n° 1 de la formalité 9104P02 2009D11435 : vente et modificatif EDD du 29/07/2009 Me Coffin à Montlhéry*

disposant : SYNDICAT DES COPROPRIETAIRES DE GRIGNY II  
 bénéficiaire : Commune de GRIGNY identifiée au SIREN n° 219 102 860  
 immeuble : Commune de Grigny parcelle cadastrée : AM 31 en toute propriété  
 évaluation : 1 euro symbolique

Suite à la vente de cette parcelle l'assiette foncière de la copropriété de Grigny II est cadastrée : AK 152 156 226 AL 18 à 20 AL 23 AL 25 26 AL 37 AL 39 AL 45 à 52 AL 64 AM 6 AM 11 à 14 AM 23 à 27 AM 30 AM 59 à 70 et AL 22 60 à 63 Volume 2 et AL 24 Volume 2

|                        |   |   |                             |
|------------------------|---|---|-----------------------------|
| <b>N° d'ordre : 29</b> | Date de dépôt : 07/10/2010                  | Référence d'enlissement : 9104P02 2010V3719 | Date de l'acte : 30/09/2010 |
|                        | Nature de l'acte : <b>HYPOTHEQUE LEGALE</b> |   |                             |
|                        | Rédacteur : ME LAMBERT-RAMEY / PARIS        |   |                             |

**FORMALITE EN ATTENTE**

Conformément aux dispositions du 2 de l'article 41 du décret du 14 octobre 1955, il vous appartient de déposer une nouvelle demande de renseignements pour connaître le sort des formalités révélées en attente et non régularisées.

|                        |   |   |                             |
|------------------------|---|---|-----------------------------|
| <b>N° d'ordre : 30</b> | Date de dépôt : 02/11/2010  | Référence d'enlissement : 9104P02 2010V4144 | Date de l'acte : 27/10/2010 |
|                        | Nature de l'acte : <b>BORDEREAU RECTIFICATIF VALANT REPRISE POUR ORDRE de la formalité initiale du 07/10/2010 Sages : 9104P02 Vol 2010V N° 3719</b> |   |                             |
|                        | Rédacteur : ME LAMBERT-RAMEY / PARIS (75008)  |   |                             |
|                        | Domicile élu : PARIS en l'étude   |   |                             |

*Disposition n° 1 de la formalité 9104P02 2010V4144 : Hypothèque légale, le 30/09/2010*

| Créanciers |   |                                    |
|------------|---|------------------------------------|
| Numéro     | Désignation des personnes                           | Date de Naissance ou N° d'identité |
|            | SYNDICAT PRINCIPAL DES COPROPRIETAIRES DE GRIGNY II |                                    |

**RELEVÉ DES FORMALITES PUBLIEES DU 01/01/1972 AU 20/01/2022**

*Disposition n° 1 de la formalité 9104P02 2010V4144 : Hypothèque légale, le 30/09/2010*

| <b>Propriétaire Immeuble / Contre</b> |                           |                                    |
|---------------------------------------|---------------------------|------------------------------------|
| Numéro                                | Désignation des personnes | Date de Naissance ou N° d'identité |
| 1                                     | DJOP NSOGA                | 09/11/1968                         |
| 2                                     | MWANIA ILUNGA             | 29/12/1968                         |

| <b>Immeubles</b> |        |         |   |        |                  |
|------------------|--------|---------|---|--------|------------------|
| Prop.Imm/Contre  | Droits | Commune | Désignation cadastrale  | Volume | Lot              |
|                  |        | GRIGNY  | AL 22<br>AL 60 à AL 63  | 2      |                  |
|                  |        | GRIGNY  | AL 24   | 2      |                  |
|                  |        | GRIGNY  | AK 152<br>AK 156<br>AK 226<br>AL 18 à AL 20<br>AL 23<br>AL 25 à AL 26<br>AL 37<br>AL 39<br>AL 45 à AL 52<br>AL 64<br>AM 6<br>AM 11 à AM 14<br>AM 23 à AM 27<br>AM 30<br>AM 59 à AM 70 |        | 240025<br>240072 |

Montant Principal : 7.434,91 EUR Accessoires : 62,82 EUR  
Date extrême d'effet : 17/09/2020

Complément : Références à l'EDD/RCP complétées.

**RELEVÉ DES FORMALITES PUBLIEES DU 01/01/1972 AU 20/01/2022**

|                        |   |   |                             |
|------------------------|---|---|-----------------------------|
| <b>N° d'ordre : 31</b> | Date de dépôt : 24/08/2011                  | Référence d'enlissement : 9104P02 2011V4335 | Date de l'acte : 23/08/2011 |
|                        | Nature de l'acte : <b>HYPOTHEQUE LEGALE</b> |   |                             |
|                        | Rédacteur : ME MALLAT / RIS ORANGIS (91)    |   |                             |
|                        | Domicile élu : RIS ORANGIS (91) en l'étude  |   |                             |

*Disposition n° 1 de la formalité 9104P02 2011V4335 :*

| <b>Créanciers</b>                     |  |                                    |
|---------------------------------------|--|------------------------------------|
| Numéro                                | Désignation des personnes  | Date de Naissance ou N° d'identité |
|                                       | SYNDICAT DES COPROPRIETAIRES DE LA TRANCHE 24 BONAPARTE 2/4/6 SQUARE SURCOUF |                                    |
| <b>Propriétaire Immeuble / Contre</b> |  |                                    |
| Numéro                                | Désignation des personnes  | Date de Naissance ou N° d'identité |
| 1                                     | DJOP NSOGA   | 09/11/1968                         |
| 2                                     | MWANIA ILUNGA  | 29/12/1968                         |

**RELEVÉ DES FORMALITES PUBLIEES DU 01/01/1972 AU 20/01/2022**

*Disposition n° 1 de la formalité 9104P02 2011V4335 :*

| <b>Immeubles</b> |        |         |   |        |                  |
|------------------|--------|---------|---|--------|------------------|
| Prop.Imm/Contre  | Droits | Commune | Désignation cadastrale  | Volume | Lot              |
|                  |        | GRIGNY  | AL 22<br>AL 60 à AL 63  | 2      |                  |
|                  |        | GRIGNY  | AL 24   | 2      |                  |
|                  |        | GRIGNY  | AK 152<br>AK 156<br>AK 226<br>AL 18 à AL 20<br>AL 23<br>AL 25 à AL 26<br>AL 37<br>AL 39<br>AL 45 à AL 52<br>AL 64<br>AM 6<br>AM 11 à AM 14<br>AM 23 à AM 27<br>AM 30<br>AM 59 à AM 70 |        | 240025<br>240072 |

Montant Principal : 8.123,25 EUR  
Date extrême d'effet : 23/08/2021

|                        |  |  |                             |
|------------------------|--|--|-----------------------------|
| <b>N° d'ordre : 32</b> | Date de dépôt : 13/04/2012                           | Référence d'enlissement : <b>9104P02 2012S34</b> | Date de l'acte : 29/02/2012 |
|                        | Nature de l'acte : <b>COMMANDEMENT VALANT SAISIE</b> |  |                             |
|                        | Rédacteur : M PAPILLON / EVRY                        |  |                             |
|                        | Domicile élu : EVRY, cabinet de Me Floquet           |  |                             |



**RELEVÉ DES FORMALITÉS PUBLIÉES DU 01/01/1972 AU 20/01/2022**

*Disposition n° 1 de la formalité 9104P02 2012S34 :*

| <b>Créanciers</b>                     |   |         |   |        |                                    |
|---------------------------------------|---|---------|---|--------|------------------------------------|
| Numéro                                | Désignation des personnes                       |         |   |        | Date de Naissance ou N° d'identité |
|                                       | CAISSE D'EPARGNE ET DE PREVOYANCE ILE DE FRANCE |         |   |        |                                    |
| <b>Propriétaire Immeuble / Contre</b> |   |         |   |        |                                    |
| Numéro                                | Désignation des personnes                       |         |   |        | Date de Naissance ou N° d'identité |
| 1                                     | DJOP NSOGA                                      |         |   |        | 09/11/1968                         |
| 2                                     | ILUNGA  |         |   |        | 29/12/1968                         |
| <b>Immeubles</b>                      |   |         |   |        |                                    |
| Prop.Imm/Contre                       | Droits  | Commune | Désignation cadastrale  | Volume | Lot                                |
|                                       |   | GRIGNY  | AL 22<br>AL 60 à AL 63  | 2      |                                    |
|                                       |   | GRIGNY  | AL 24   | 2      |                                    |
|                                       |   | GRIGNY  | AK 152<br>AK 156<br>AK 226<br>AL 18 à AL 20<br>AL 23<br>AL 25 à AL 26<br>AL 37<br>AL 39<br>AL 45 à AL 52<br>AL 64<br>AM 6<br>AM 11 à AM 14<br>AM 23 à AM 27<br>AM 30<br>AM 59 à AM 70 |        | 240025<br>240072                   |

**RELEVÉ DES FORMALITÉS PUBLIÉES DU 01/01/1972 AU 20/01/2022**

|                        |   |  |                             |
|------------------------|---|--|-----------------------------|
| <b>N° d'ordre : 33</b> | Date de dépôt : 26/06/2012  | Référence de dépôt : 9104P02 2012D8975 | Date de l'acte : 13/06/2012 |
|                        | Nature de l'acte : <b>MENTION EN MARGE DE SAISIE de la formalité initiale du 13/04/2012 Sages : 9104P02 Vol 2012S N° 34</b> |  |                             |
|                        | Rédacteur : ME PAPILLON / EVRY  |  |                             |
|                        | Domicile élu : EVRY, cabinet de Me Floquet, Avocat  |  |                             |

*Disposition n° 1 de la formalité 9104P02 2012D8975 : ASSIGNATION A COMPARAITRE*

| <b>Créanciers</b>                     |   |                                    |
|---------------------------------------|---|------------------------------------|
| Numéro                                | Désignation des personnes                       | Date de Naissance ou N° d'identité |
|                                       | CAISSE D'EPARGNE ET DE PREVOYANCE ILE DE FRANCE |                                    |
| <b>Propriétaire Immeuble / Contre</b> |   |                                    |
| Numéro                                | Désignation des personnes                       | Date de Naissance ou N° d'identité |
| 1                                     | DJOP NSOGA                                      | 09/11/1968                         |
| 2                                     | ILUNGA  | 29/12/1968                         |

**RELEVÉ DES FORMALITES PUBLIEES DU 01/01/1972 AU 20/01/2022**

*Disposition n° 1 de la formalité 9104P02 2012D8975 : ASSIGNATION A COMPARAITRE*

| <b>Immeubles</b> |        |         |   |        |                  |
|------------------|--------|---------|---|--------|------------------|
| Prop.Imm/Contre  | Droits | Commune | Désignation cadastrale  | Volume | Lot              |
|                  |        | GRIGNY  | AL 22<br>AL 60 à AL 63  | 2      |                  |
|                  |        | GRIGNY  | AL 24   | 2      |                  |
|                  |        | GRIGNY  | AK 152<br>AK 156<br>AK 226<br>AL 18 à AL 20<br>AL 23<br>AL 25 à AL 26<br>AL 37<br>AL 39<br>AL 45 à AL 52<br>AL 64<br>AM 6<br>AM 11 à AM 14<br>AM 23 à AM 27<br>AM 30<br>AM 59 à AM 70 |        | 240025<br>240072 |

|                        |   |   |                             |
|------------------------|---|---|-----------------------------|
| <b>N° d'ordre : 34</b> | Date de dépôt : 26/06/2012  | Référence de dépôt : <b>9104P02 2012D8976</b> | Date de l'acte : 18/06/2012 |
|                        | Nature de l'acte : <b>MENTION EN MARGE DE SAISIE de la formalité initiale du 13/04/2012 Sages : 9104P02 Vol 2012S N° 34</b> |   |                             |
|                        | Rédacteur : ME PAPILLON / EVRY  |   |                             |
|                        | Domicile élu : EVRY, cabinet de Me Floquet, Avocat  |   |                             |

**RELEVÉ DES FORMALITÉS PUBLIÉES DU 01/01/1972 AU 20/01/2022**

*Disposition n° 1 de la formalité 9104P02 2012D8976 : DENONCIATION A CREANCIER INSCRIT*

| <b>Créanciers</b> |   |                                    |
|-------------------|---|------------------------------------|
| Numéro            | Désignation des personnes                       | Date de Naissance ou N° d'identité |
|                   | CAISSE D'EPARGNE ET DE PREVOYANCE ILE DE FRANCE |                                    |

| <b>Propriétaire Immeuble / Contre</b> |                           |                                    |
|---------------------------------------|---------------------------|------------------------------------|
| Numéro                                | Désignation des personnes | Date de Naissance ou N° d'identité |
| 1                                     | DJOP NSOGA                | 09/11/1968                         |
| 2                                     | ILUNGA                    | 29/12/1968                         |

| <b>Immeubles</b> |        |         |   |        |                  |
|------------------|--------|---------|---|--------|------------------|
| Prop.Imm/Contre  | Droits | Commune | Désignation cadastrale  | Volume | Lot              |
|                  |        | GRIGNY  | AL 22<br>AL 60 à AL 63  | 2      |                  |
|                  |        | GRIGNY  | AL 24   | 2      |                  |
|                  |        | GRIGNY  | AK 152<br>AK 156<br>AK 226<br>AL 18 à AL 20<br>AL 23<br>AL 25 à AL 26<br>AL 37<br>AL 39<br>AL 45 à AL 52<br>AL 64<br>AM 6<br>AM 11 à AM 14<br>AM 23 à AM 27<br>AM 30<br>AM 59 à AM 70 |        | 240025<br>240072 |

**RELEVÉ DES FORMALITÉS PUBLIÉES DU 01/01/1972 AU 20/01/2022**

|                        |   |   |                             |
|------------------------|---|---|-----------------------------|
| <b>N° d'ordre : 35</b> | Date de dépôt : 26/06/2012  | Référence de dépôt : <b>9104P02 2012D8977</b> | Date de l'acte : 19/06/2012 |
|                        | Nature de l'acte : <b>MENTION EN MARGE DE SAISIE de la formalité initiale du 13/04/2012 Sages : 9104P02 Vol 2012S N° 34</b> |   |                             |
|                        | Rédacteur : ME ROBY-SALMON / PARIS  |   |                             |
|                        | Domicile élu : EVRY, cabinet de Me Floquet, Avocat  |   |                             |

*Disposition n° 1 de la formalité 9104P02 2012D8977 : DENONCIATION A CREANCIER INSCRIT*

| <b>Créanciers</b>                     |   |                                    |
|---------------------------------------|---|------------------------------------|
| Numéro                                | Désignation des personnes                       | Date de Naissance ou N° d'identité |
|                                       | CAISSE D'EPARGNE ET DE PREVOYANCE ILE DE FRANCE |                                    |
| <b>Propriétaire Immeuble / Contre</b> |   |                                    |
| Numéro                                | Désignation des personnes                       | Date de Naissance ou N° d'identité |
| 1                                     | DJOP NSOGA                                      | 09/11/1968                         |
| 2                                     | ILUNGA  | 29/12/1968                         |

**RELEVÉ DES FORMALITÉS PUBLIÉES DU 01/01/1972 AU 20/01/2022**

*Disposition n° 1 de la formalité 9104P02 2012D8977 : DENONCIATION A CREANCIER INSCRIT*

| <b>Immeubles</b> |        |         |   |        |                  |
|------------------|--------|---------|---|--------|------------------|
| Prop.Imm/Contre  | Droits | Commune | Désignation cadastrale  | Volume | Lot              |
|                  |        | GRIGNY  | AL 22<br>AL 60 à AL 63  | 2      |                  |
|                  |        | GRIGNY  | AL 24   | 2      |                  |
|                  |        | GRIGNY  | AK 152<br>AK 156<br>AK 226<br>AL 18 à AL 20<br>AL 23<br>AL 25 à AL 26<br>AL 37<br>AL 39<br>AL 45 à AL 52<br>AL 64<br>AM 6<br>AM 11 à AM 14<br>AM 23 à AM 27<br>AM 30<br>AM 59 à AM 70 |        | 240025<br>240072 |

|                        |  |   |                             |
|------------------------|--|---|-----------------------------|
| <b>N° d'ordre : 36</b> | Date de dépôt : 11/04/2014   | Référence de dépôt : <b>9104P02 2014D4410</b> | Date de l'acte : 02/04/2014 |
|                        | Nature de l'acte : <b>MENTION DE PROROGATION EN MARGE DE SAISIE de la formalité initiale du 13/04/2012 Sages : 9104P02 Vol 2012S N° 34</b> |   |                             |
|                        | Rédacteur : ADM TGI / EVRY   |   |                             |
|                        | Domicile élu : EVRY, cabinet de Me Floquet   |   |                             |

**RELEVÉ DES FORMALITÉS PUBLIÉES DU 01/01/1972 AU 20/01/2022**

*Disposition n° 1 de la formalité 9104P02 2014D4410 :*

| <b>Créanciers</b>                     |   |         |   |        |                                    |
|---------------------------------------|---|---------|---|--------|------------------------------------|
| Numéro                                | Désignation des personnes                       |         |   |        | Date de Naissance ou N° d'identité |
|                                       | CAISSE D'EPARGNE ET DE PREVOYANCE ILE DE FRANCE |         |   |        |                                    |
| <b>Propriétaire Immeuble / Contre</b> |   |         |   |        |                                    |
| Numéro                                | Désignation des personnes                       |         |   |        | Date de Naissance ou N° d'identité |
| 1                                     | DJOP NSOGA                                      |         |   |        | 09/11/1968                         |
| 2                                     | ILUNGA  |         |   |        | 29/12/1968                         |
| <b>Immeubles</b>                      |   |         |   |        |                                    |
| Prop.Imm/Contre                       | Droits  | Commune | Désignation cadastrale  | Volume | Lot                                |
|                                       |   | GRIGNY  | AL 22<br>AL 60 à AL 63  | 2      |                                    |
|                                       |   | GRIGNY  | AL 24   | 2      |                                    |
|                                       |   | GRIGNY  | AK 152<br>AK 156<br>AK 226<br>AL 18 à AL 20<br>AL 23<br>AL 25 à AL 26<br>AL 37<br>AL 39<br>AL 45 à AL 52<br>AL 64<br>AM 6<br>AM 11 à AM 14<br>AM 23 à AM 27<br>AM 30<br>AM 59 à AM 70 |        | 240025<br>240072                   |

Complément : Prorogation de 2 ans à compter de la publication de la présente décision.

**RELEVÉ DES FORMALITÉS PUBLIÉES DU 01/01/1972 AU 20/01/2022**

|                        |  |  |                             |
|------------------------|--|--|-----------------------------|
| <b>N° d'ordre : 37</b> | Date de dépôt : 19/06/2015                                 | Référence d'enlissement : <b>9104P02 2015P3764</b> | Date de l'acte : 27/03/2015 |
|                        | Nature de l'acte : <b>PROCES-VERBAL DU CADASTRE 1210 J</b> |  |                             |
|                        | Rédacteur : ADM CORBEIL CADASTRE / CORBEIL-ESSONNES        |  |                             |

*Disposition n° 1 de la formalité 9104P02 2015P3764 : Division de parcelle*

| Immeuble Mère |     |      |      |     |     | Immeuble Fille |     |      |         |     |     |
|---------------|-----|------|------|-----|-----|----------------|-----|------|---------|-----|-----|
| Commune       | Pfx | Sect | Plan | Vol | Lot | Commune        | Pfx | Sect | Plan    | Vol | Lot |
| GRIGNY        |     | AL   | 26   |     |     | GRIGNY         |     | AL   | 68 à 69 |     |     |

Complément : Suite à division de la parcelle cadastrée GRIGNY AL 26 en AL 68 et AL 69 la copropriété se trouve cadastrée : GRIGNY AL 22 AL 60 à AL 63 lot volume 2  
 GRIGNY AL 24 lot volume 2  
 GRIGNY AK 152 156 226 AL 18 à AL 20 AL 23 AL 25 AL 37 AL 39 AL 45 à AL 52 AL 64 AL 68 à AL 69 AM 6 AM 11 à AM 14 AM 23 à AM 27 AM 30 AM 59 à AM 70

|                        |  |  |                             |
|------------------------|--|--|-----------------------------|
| <b>N° d'ordre : 38</b> | Date de dépôt : 26/06/2015             | Référence d'enlissement : <b>9104P02 2015P3960</b> | Date de l'acte : 25/09/2013 |
|                        | Nature de l'acte : <b>ADJUDICATION</b> |  |                             |
|                        | Rédacteur : ADM T.G.I. / EVRY          |  |                             |

*Disposition n° 1 de la formalité 9104P02 2015P3960 :*

| Disposant, Donateur |                           |                                    |
|---------------------|---------------------------|------------------------------------|
| Numéro              | Désignation des personnes | Date de naissance ou N° d'identité |
| 1                   | DJOP NSOGA                | 09/11/1968                         |
| 2                   | ILUNGA                    | 29/12/1968                         |

| Bénéficiaire, Donataire |                           |                                    |
|-------------------------|---------------------------|------------------------------------|
| Numéro                  | Désignation des personnes | Date de naissance ou N° d'identité |
| 3                       | SCI NOEVIN                | 483 724 639                        |

| Immeubles     |        |         |                        |        |     |
|---------------|--------|---------|------------------------|--------|-----|
| Bénéficiaires | Droits | Commune | Désignation cadastrale | Volume | Lot |
| 3             | TP     | GRIGNY  | AL 22<br>AL 60 à AL 63 | 2      |     |
|               |        | GRIGNY  | AL 24                  |        |     |



**RELEVÉ DES FORMALITÉS PUBLIÉES DU 01/01/1972 AU 20/01/2022**

*Disposition n° 1 de la formalité 9104P02 2015P3960 :*

| <b>Immeubles</b> |        |         |  |        |                  |
|------------------|--------|---------|--|--------|------------------|
| Bénéficiaires    | Droits | Commune | Désignation cadastrale   | Volume | Lot              |
| 3                | TP     | GRIGNY  | AK 152<br>AK 156<br>AK 226<br>AL 18 à AL 20<br>AL 23<br>AL 25<br>AL 37<br>AL 39<br>AL 45 à AL 52<br>AL 64<br>AL 68 à AL 69<br>AM 6<br>AM 11 à AM 14<br>AM 23 à AM 27<br>AM 30<br>AM 59 à AM 70 | 2      | 240025<br>240072 |

DI : Droits Indivis CO : Constructions DO : Domanier EM : Emphytéote NI : Nue-propriété en indivision NP : Nue-propriété OT : Autorisation d'occupation temporaire PE : Preneur PI : Indivision en pleine propriété PR : Preneur bail à réhabilitation SO : Sol TE : Tenuyer TP : Toute propriété TR : Tréfond UH : Droit d'usage et d'habitation UI : Usufruit en indivision US : Usufruit

**RELEVÉ DES FORMALITES PUBLIEES DU 01/01/1972 AU 20/01/2022**

*Disposition n° 1 de la formalité 9104P02 2015P3960 :*

Prix / évaluation : 31.000,00 EUR

|                        |  |   |                             |
|------------------------|--|---|-----------------------------|
| <b>N° d'ordre : 39</b> | Date de dépôt : 09/02/2016   | Référence d'enlissement : <b>9104P02 2016P934</b> | Date de l'acte : 20/07/2015 |
|                        | Nature de l'acte : <b>EXPROPRIATION POUR CAUSE D'UTILITE PUBLIQUE /MODIFICATIF EDD</b> |   |                             |
|                        | Rédacteur : ADM TGI / EVRY   |   |                             |

*Disposition n° 1 de la formalité 9104P02 2016P934/UD1 : Modificatif EDD Création d'un EDD Volumétrique Expropriation*

A la requête du SYNDICAT DES COPROPRIETAIRES DE GRIGNY II et de la COMMUNAUTE D'AGGLOMERATION LES LACS DE L'ESSONNE SIREN 249 100 579 modificatif à l'EDD publié le 03/11/1979 vol 16079 n° 2

Création de douze lots volumes numérotés de 1 à 12 sur la parcelle cadastrée commune de GRIGNY AL 69

Expropriation d'UP suite à ordonnance du TGI d' Evry du 20/07/2015 au profit de la COMMUNAUTE D'AGGLOMERATION LES LACS DE L'ESSONNE des lots volumes 1 et 5 à 12 dépendant de l'assiette foncière cadastrée AL 69

La désignation de la copropriété est désormais : GRIGNY AK 152 156 226 AL 18 à 20, 23 25 37 39, 45 à 52, 64 68 AM 6 ,11 à 14, 23 à 27, 30, 59 à 70 et AL 22, 60 à 63 lot volume 2 ,AL 24 lot volume 2 et AL 69 lots volumes 2 3 et 4

Création de servitudes générales

|                        |   |  |                             |
|------------------------|---|--|-----------------------------|
| <b>N° d'ordre : 40</b> | Date de dépôt : 12/06/2018                          | Référence d'enlissement : <b>9104P02 2018P4012</b> | Date de l'acte : 05/12/2017 |
|                        | Nature de l'acte : <b>PROCES-VERBAL DU CADASTRE</b> |  |                             |
|                        | Rédacteur : ADM CORBEIL CADASTRE / CORBEIL-ESSONNES |  |                             |

*Disposition n° 1 de la formalité 9104P02 2018P4012 : DIVISION PV N° 1270V*

| Immeuble Mère |     |      |      |     |     | Immeuble Fille |     |      |           |     |     |
|---------------|-----|------|------|-----|-----|----------------|-----|------|-----------|-----|-----|
| Commune       | Pfx | Sect | Plan | Vol | Lot | Commune        | Pfx | Sect | Plan      | Vol | Lot |
| GRIGNY        |     | AK   | 152  |     |     | GRIGNY         |     | AK   | 257 à 258 |     |     |
| GRIGNY        |     | AL   | 19   |     |     | GRIGNY         |     | AL   | 77 à 79   |     |     |
| GRIGNY        |     | AL   | 68   |     |     | GRIGNY         |     | AL   | 80 à 88   |     |     |
| GRIGNY        |     | AM   | 59   |     |     | GRIGNY         |     | AM   | 74 à 76   |     |     |
| GRIGNY        |     | AM   | 65   |     |     | GRIGNY         |     | AM   | 71 à 73   |     |     |

Complément : Suite à la division de parcelles la copropriété est désormais cadastrée:

Grigny AK 156 AK 226 AK 257 AK 258 AL 18 AL 20 AL 23 AL 25 AL 37 AL 39 AL 45 à 52 AL 64 AL 77 à 88 AM 6 AM 11 à 14 AM 23 à 27 AM 30 AM 60 à 64 AM 66 à 76 Avec

**RELEVÉ DES FORMALITÉS PUBLIÉES DU 01/01/1972 AU 20/01/2022**

AL 22 et AL 60 à 63 LOT VOLUME 2  
 AL 24 LOT VOLUME 2  
 AL 69 LOT VOLUME 2 à 4.

|                        |   |   |                             |
|------------------------|---|---|-----------------------------|
| <b>N° d'ordre : 41</b> | Date de dépôt : 23/11/2018                                    | Référence d'enlèvement : <b>9104P02 2018P8527</b> | Date de l'acte : 23/11/2018 |
|                        | Nature de l'acte : <b>PROCES-VERBAL DU CADASTRE N° 1277 P</b> |   |                             |
|                        | Rédacteur : ADM CORBEIL CADASTRE / CORBEIL-ESSONNES           |   |                             |

*Disposition n° 1 de la formalité 9104P02 2018P8527 :*

| Immeuble Mère |     |      |      |     |     | Immeuble Fille |     |      |         |     |     |
|---------------|-----|------|------|-----|-----|----------------|-----|------|---------|-----|-----|
| Commune       | Pfx | Sect | Plan | Vol | Lot | Commune        | Pfx | Sect | Plan    | Vol | Lot |
| GRIGNY        |     | AM   | 71   |     |     | GRIGNY         |     | AM   | 77 à 78 |     |     |

Complément : Après la division de la parcelle de la parcelle AM 71 en AM 77 et 78, la copropriété est désormais cadastrée:  
 AK 156, 226, 257, 258,  
 AL 18, 20, 23, 25, 37, 39, 45, 46, 47, 48, 49, 50, 51, 52, 64 77, 78, 79, 80 à 88.  
 AM 6, 11, 12, 13, 14, 23 à 27, 30, 60 à 64, 66 à 70, 72 à 78.  
 AL 22, 60 à 63 lot Vol 2  
 AL 24 lot Vol 2  
 AL 69 lot Vol 2, 3, 4.

|                        |   |   |                             |
|------------------------|---|---|-----------------------------|
| <b>N° d'ordre : 42</b> | Date de dépôt : 23/11/2018                                    | Référence d'enlèvement : <b>9104P02 2018P8528</b> | Date de l'acte : 24/10/2018 |
|                        | Nature de l'acte : <b>VENTE MODIFICATIF EDD ET SERVITUDES</b> |   |                             |
|                        | Rédacteur : NOT LINGUANOTTO CAROLINE / COLOMBES CEDEX         |   |                             |

*Disposition n° 1 de la formalité 9104P02 2018P8528 : VENTE*

| Disposant, Donateur |   |                                    |
|---------------------|---|------------------------------------|
| Numéro              | Désignation des personnes                 | Date de naissance ou N° d'identité |
| 2                   | SYNDICAT DES COPROPRIETAIRES DE GRIGNY II |                                    |

**RELEVÉ DES FORMALITES PUBLIEES DU 01/01/1972 AU 20/01/2022**

*Disposition n° 1 de la formalité 9104P02 2018P8528 : VENTE*

| <b>Bénéficiaire, Donataire</b> |   |         |   |        |                                    |
|--------------------------------|---|---------|---|--------|------------------------------------|
| Numéro                         | Désignation des personnes                                   |         |   |        | Date de naissance ou N° d'identité |
| 1                              | SOCIETE D'EXPLOITATION DES ENERGIES RENOUVABLES GRIGNY VIRY |         |   |        | 803 058 270                        |
| <b>Immeubles</b>               |   |         |   |        |                                    |
| Bénéficiaires                  | Droits  | Commune | Désignation cadastrale  | Volume | Lot                                |
| 1                              | TP  | GRIGNY  | AK 258<br>AL 27<br>AL 30<br>AL 78 à AL 79<br>AL 81 à AL 85<br>AM 72<br>AM 75 à AM 76<br>AM 78 |        |                                    |
|                                |   | GRIGNY  | AL 69   | 3 à 4  |                                    |

DI : Droits Indivis CO : Constructions DO : Domanier EM : Emphytéote NI : Nue-propriété en indivision NP : Nue-propriété OT : Autorisation d'occupation temporaire PE : Preneur PI : Indivision en pleine propriété PR : Preneur bail à réhabilitation SO : Sol TE : Tenuyer TP : Toute propriété TR : Tréfond UH : Droit d'usage et d'habitation UI : Usufruit en indivision US : Usufruit

Prix / évaluation : 900.000,00 EUR

Complément : Les lots volumes 3 et 4 sous la parcelle AL 69 sont également vendus et non indiqués à tort dans la liste des parcelles vendues ci-avant.

## RELEVÉ DES FORMALITES PUBLIEES DU 01/01/1972 AU 20/01/2022

### Disposition n° 2 de la formalité 9104P02 2018P8528 : MODIFICATIF A L'ETAT DESCRIPTIF DE DIVISION

Suite à la vente par le Syndicat des copropriétaires de GRIGNY II des parcelles AK 258, AL 78, 79, 81, 82, 83, 84, 85, AM 27, 30, 72, 75, 76, 78 et des lots volumes 3 et 4 sur la parcelle AL 69, l'assiette de la copropriété est désormais cadastrée:

AK 156, 226, 257.  
AL 18, 20, 23, 25, 37, 39, 45, 46, 47, 48, 49, 50, 51, 52, 64, 77, 80, 86, 87, 88.  
AM 6, 11, 12, 13, 14, 23, 24, 25, 26, 60, 61, 62, 63, 64, 66, 67, 68, 69, 70, 73, 74, 77.  
AL 22, 60, 61, 62, 63 lot volume 2  
AL 24 lot volume 2  
AL 69 lot volume 2

### Disposition n° 3 de la formalité 9104P02 2018P8528 : CONSTITUTION DE SERVITUDES

Constitution de servitude de passage de réseaux et de passage piétons et véhicules.

Fond dominant:  
AK 258, AL 78, 79, 81, 82, 83, 84, 85, AM 27, 30, 72, 75, 76, 77

Fond servant:  
AK 156, 226, 257.  
AL 18, 20, 23, 25, 37, 39, 45, 46, 47, 48, 49, 50, 51, 52, 64, 77, 80, 86, 87, 88.  
AM 6, 11, 12, 13, 14, 23, 24, 25, 26, 60, 61, 62, 63, 64, 66, 67, 68, 69, 70, 73, 74, 78.  
AL 22, 60, 61, 62, 63 lot volume 2  
AL 24 lot volume 2  
AL 69 lot volume 2

Servitudes évaluées à 500.00€ chacune.

|                        |  |   |                             |
|------------------------|--|---|-----------------------------|
| <b>N° d'ordre : 43</b> | Date de dépôt : 09/01/2019   | Référence d'enlissement : <b>9104P02 2019P205</b> | Date de l'acte : 07/12/2018 |
|                        | Nature de l'acte : <b>MODIFICATION D'ETAT DESCRIPTIF DE DIVISION</b> |   |                             |
|                        | Rédacteur : NOT RAUNET MICHELE / PARIS CEDEX 08                      |   |                             |

### FORMALITE EN ATTENTE

Conformément aux dispositions du 2 de l'article 41 du décret du 14 octobre 1955, il vous appartient de déposer une nouvelle demande de renseignements pour connaître le sort des formalités révélées en attente et non régularisées.

|                        |  |   |                             |
|------------------------|--|---|-----------------------------|
| <b>N° d'ordre : 44</b> | Date de dépôt : 09/01/2019   | Référence d'enlissement : <b>9104P02 2019P212</b> | Date de l'acte : 07/12/2018 |
|                        | Nature de l'acte : <b>MODIFICATION D'ETAT DESCRIPTIF DE DIVISION</b> |   |                             |
|                        | Rédacteur : NOT RAUNET MICHELE / PARIS CEDEX 08                      |   |                             |

## RELEVÉ DES FORMALITES PUBLIEES DU 01/01/1972 AU 20/01/2022

### FORMALITE EN ATTENTE

Conformément aux dispositions du 2 de l'article 41 du décret du 14 octobre 1955, il vous appartient de déposer une nouvelle demande de renseignements pour connaître le sort des formalités révélées en attente et non régularisées.

|                        |  |   |                             |
|------------------------|--|---|-----------------------------|
| <b>N° d'ordre : 45</b> | Date de dépôt : 14/01/2019   | Référence d'enlissement : <b>9104P02 2019P362</b> | Date de l'acte : 13/12/2018 |
|                        | Nature de l'acte : <b>MODIFICATION D'ETAT DESCRIPTIF DE DIVISION</b> |   |                             |
|                        | Rédacteur : NOT RAUNET MICHELE / PARIS CEDEX 08                      |   |                             |

### FORMALITE EN ATTENTE

Conformément aux dispositions du 2 de l'article 41 du décret du 14 octobre 1955, il vous appartient de déposer une nouvelle demande de renseignements pour connaître le sort des formalités révélées en attente et non régularisées.

|                        |   |   |
|------------------------|---|---|
| <b>N° d'ordre : 46</b> | Date de dépôt : 13/06/2019  | Référence de dépôt : <b>9104P02 2019D7664</b> |
|                        | Nature de l'acte : <b>REJET DEFINITIF TOTAL de la formalité initiale du 09/01/2019 Sages : 9104P02 Vol 2019P N° 205</b> |   |
|                        | Rédacteur : /   |   |

*Disposition n° 1 de la formalité 9104P02 2019D7664 :*

Décision de rejet définitif du 13/06/2019

|                        |   |   |
|------------------------|---|---|
| <b>N° d'ordre : 47</b> | Date de dépôt : 13/06/2019  | Référence de dépôt : <b>9104P02 2019D7668</b> |
|                        | Nature de l'acte : <b>REJET DEFINITIF TOTAL de la formalité initiale du 09/01/2019 Sages : 9104P02 Vol 2019P N° 212</b> |   |
|                        | Rédacteur : /   |   |

*Disposition n° 1 de la formalité 9104P02 2019D7668 :*

Décision de rejet définitif du 13/06/2019

|                        |   |   |
|------------------------|---|---|
| <b>N° d'ordre : 48</b> | Date de dépôt : 13/06/2019  | Référence de dépôt : <b>9104P02 2019D7675</b> |
|                        | Nature de l'acte : <b>REJET DEFINITIF TOTAL de la formalité initiale du 14/01/2019 Sages : 9104P02 Vol 2019P N° 362</b> |   |
|                        | Rédacteur : /   |   |

**RELEVÉ DES FORMALITES PUBLIEES DU 01/01/1972 AU 20/01/2022**

*Disposition n° 1 de la formalité 9104P02 2019D7675 :*

Décision de rejet définitif du 13/06/2019

|                        |  |   |                             |
|------------------------|--|---|-----------------------------|
| <b>N° d'ordre : 49</b> | Date de dépôt : 06/12/2019   | Référence d'enlissement : <b>9104P02 2019P10271</b> | Date de l'acte : 07/12/2018 |
|                        | Nature de l'acte : <b>MODIFICATION D'ETAT DESCRIPTIF DE DIVISION</b> |   |                             |
|                        | Rédacteur : NOT RAUNET MICHEL / PARIS CEDEX 08                       |   |                             |

*Disposition n° 1 de la formalité 9104P02 2019P10271 :*

| <b>Disposants</b> |                                      |                                    |  |
|-------------------|--------------------------------------|------------------------------------|--|
| Numéro            | Désignation des Personnes            | Date de Naissance ou N° d'identité |  |
| 1                 | GRAND PARIS SUD SEINE ESSONNE SENART | 200 059 228                        |  |

| <b>Immeubles</b> |                        |        |     |
|------------------|------------------------|--------|-----|
| Commune          | Désignation Cadastrale | Volume | Lot |
|                  |                        |        |     |

**RELEVÉ DES FORMALITES PUBLIEES DU 01/01/1972 AU 20/01/2022**

*Disposition n° 1 de la formalité 9104P02 2019P10271 :*

| <b>Immeubles</b> |   |        |     |
|------------------|---|--------|-----|
| Commune          | Désignation Cadastre  | Volume | Lot |
| GRIGNY           | AK 156<br>AK 226<br>AK 257<br>AL 18<br>AL 20<br>AL 22 à AL 25<br>AL 37<br>AL 39<br>AL 45 à AL 52<br>AL 60 à AL 64<br>AL 69<br>AL 77<br>AL 80<br>AL 86 à AL 88<br>AM 6<br>AM 11 à AM 14<br>AM 23 à AM 26<br>AM 60 à AM 64<br>AM 66 à AM 70<br>AM 73 à AM 74<br>AM 77 |        |     |
| GRIGNY           | AL 22<br>AL 60 à AL 63  | 2      |     |
| GRIGNY           | AL 24   | 2      |     |
| GRIGNY           | AL 69   | 2      |     |



**RELEVÉ DES FORMALITES PUBLIEES DU 01/01/1972 AU 20/01/2022**

*Disposition n° 1 de la formalité 9104P02 2019P10271 :*

| <b>Immeubles</b> |                      |        |                 |
|------------------|----------------------|--------|-----------------|
| Commune          | Désignation Cadastre | Volume | Lot             |
| GRIGNY           | AL 22                |        |                 |
|                  | AL 60 à AL 63        | 2      |                 |
| GRIGNY           | AL 69                | 2      |                 |
| GRIGNY           | AL 24                | 2      |                 |
| GRIGNY           | AK 156               |        |                 |
|                  | AK 226               |        |                 |
|                  | AK 257               |        |                 |
|                  | AL 18                |        |                 |
|                  | AL 20                |        |                 |
|                  | AL 23                |        |                 |
|                  | AL 25                |        |                 |
|                  | AL 37                |        |                 |
|                  | AL 39                |        |                 |
|                  | AL 45 à AL 52        |        |                 |
|                  | AL 64                |        |                 |
|                  | AL 77                |        |                 |
|                  | AL 80                |        |                 |
|                  | AL 86 à AL 88        |        |                 |
|                  | AM 6                 |        |                 |
|                  | AM 11 à AM 14        |        |                 |
|                  | AM 23 à AM 26        |        |                 |
|                  | AM 60 à AM 64        |        |                 |
|                  | AM 66 à AM 70        |        |                 |
|                  | AM 73 à AM 74        |        |                 |
| AM 77            |                      |        |                 |
|                  |                      |        | 240294 à 240323 |
|                  |                      |        | 270424 à 270425 |
|                  |                      |        | 270427          |

**RELEVÉ DES FORMALITES PUBLIEES DU 01/01/1972 AU 20/01/2022**

*Disposition n° 1 de la formalité 9104P02 2019P10271 :*

| <b>Immeubles</b> |                               |               |   |
|------------------|-------------------------------|---------------|---|
| <b>Commune</b>   | <b>Désignation Cadastrale</b> | <b>Volume</b> | <b>Lot</b>  |
|                  |                               |               | 270429 à 270430<br>790001 à 790004<br>790006 à 790067<br>790069 à 790089<br>790092 à 790096<br>790098 à 790102<br>790106 à 790109<br>790113 à 790114<br>790116 à 790117<br>790120 à 790125<br>790127 à 790138<br>790140 à 790147<br>790149<br>790151<br>790153 à 790171<br>790173 à 790214<br>790290 à 790292<br>790346<br>790354 à 790355<br>790390<br>790399 à 790401<br>790403 à 790405<br>790407 à 790414<br>790424 à 790431<br>790443 à 790462<br>790464 à 790474<br>790487 à 790488<br>790525<br>790537<br>790565 |

**RELEVÉ DES FORMALITES PUBLIEES DU 01/01/1972 AU 20/01/2022**

*Disposition n° 1 de la formalité 9104P02 2019P10271 :*

| <b>Immeubles</b> |                               |               |   |
|------------------|-------------------------------|---------------|---|
| <b>Commune</b>   | <b>Désignation Cadastrale</b> | <b>Volume</b> | <b>Lot</b>  |
|                  |                               |               | 790574 à 790581<br>790600<br>790627 à 790637<br>790639 à 790653 |

Complément : Modificatif à l'état descriptif de division .  
Suppression des lots énoncés ci-dessus par intégrations aux parties communes générales.  
Les tantièmes sont désormais exprimés en 4989300 èmes

*Disposition n° 2 de la formalité 9104P02 2019P10271 :*

**RELEVÉ DES FORMALITÉS PUBLIÉES DU 01/01/1972 AU 20/01/2022**

| <b>Immeuble Mère</b> |     |      |      |     |     | <b>Immeuble Fille</b> |     |      |      |     |     |
|----------------------|-----|------|------|-----|-----|-----------------------|-----|------|------|-----|-----|
| Commune              | Pfx | Sect | Plan | Vol | Lot | Commune               | Pfx | Sect | Plan | Vol | Lot |

**RELEVÉ DES FORMALITES PUBLIEES DU 01/01/1972 AU 20/01/2022**

| <b>Immeuble Mère</b> |     |      |         |     |     | <b>Immeuble Fille</b> |     |      |      |     |     |
|----------------------|-----|------|---------|-----|-----|-----------------------|-----|------|------|-----|-----|
| Commune              | Pfx | Sect | Plan    | Vol | Lot | Commune               | Pfx | Sect | Plan | Vol | Lot |
| GRIGNY               |     | AL   | 69      |     |     |                       |     |      |      |     |     |
|                      |     |      |         | 2   |     |                       |     |      |      |     |     |
| GRIGNY               |     | AL   | 24      |     |     |                       |     |      |      |     |     |
|                      |     |      |         | 2   |     |                       |     |      |      |     |     |
| GRIGNY               |     | AL   | 22      |     |     |                       |     |      |      |     |     |
|                      |     | AL   | 60 à 63 |     |     |                       |     |      |      |     |     |
|                      |     |      |         | 2   |     |                       |     |      |      |     |     |
| GRIGNY               |     | AK   | 156     |     |     |                       |     |      |      |     |     |
|                      |     | AK   | 226     |     |     |                       |     |      |      |     |     |
|                      |     | AK   | 257     |     |     |                       |     |      |      |     |     |
|                      |     | AL   | 18      |     |     |                       |     |      |      |     |     |
|                      |     | AL   | 20      |     |     |                       |     |      |      |     |     |
|                      |     | AL   | 23      |     |     |                       |     |      |      |     |     |
|                      |     | AL   | 25      |     |     |                       |     |      |      |     |     |
|                      |     | AL   | 37      |     |     |                       |     |      |      |     |     |
|                      |     | AL   | 39      |     |     |                       |     |      |      |     |     |
|                      |     | AL   | 45 à 52 |     |     |                       |     |      |      |     |     |
|                      |     | AL   | 64      |     |     |                       |     |      |      |     |     |
|                      |     | AL   | 77      |     |     |                       |     |      |      |     |     |
|                      |     | AL   | 80      |     |     |                       |     |      |      |     |     |
|                      |     | AL   | 86 à 88 |     |     |                       |     |      |      |     |     |
|                      |     | AM   | 6       |     |     |                       |     |      |      |     |     |
|                      |     | AM   | 11 à 14 |     |     |                       |     |      |      |     |     |
|                      |     | AM   | 23 à 26 |     |     |                       |     |      |      |     |     |
|                      |     | AM   | 60 à 64 |     |     |                       |     |      |      |     |     |

**RELEVÉ DES FORMALITÉS PUBLIÉES DU 01/01/1972 AU 20/01/2022**

| <b>Immeuble Mère</b> |     |      |         |     |        | <b>Immeuble Fille</b> |     |      |      |     |     |
|----------------------|-----|------|---------|-----|--------|-----------------------|-----|------|------|-----|-----|
| Commune              | Pfx | Sect | Plan    | Vol | Lot    | Commune               | Pfx | Sect | Plan | Vol | Lot |
|                      |     | AM   | 66 à 70 |     |        |                       |     |      |      |     |     |
|                      |     | AM   | 73 à 74 |     |        |                       |     |      |      |     |     |
|                      |     | AM   | 77      |     |        |                       |     |      |      |     |     |
|                      |     |      |         |     | 240294 |                       |     |      |      |     |     |
|                      |     |      |         |     | à      |                       |     |      |      |     |     |
|                      |     |      |         |     | 240322 |                       |     |      |      |     |     |
|                      |     |      |         |     | 270424 |                       |     |      |      |     |     |
|                      |     |      |         |     | à      |                       |     |      |      |     |     |
|                      |     |      |         |     | 270425 |                       |     |      |      |     |     |
|                      |     |      |         |     | 270427 |                       |     |      |      |     |     |
|                      |     |      |         |     | 270429 |                       |     |      |      |     |     |
|                      |     |      |         |     | à      |                       |     |      |      |     |     |
|                      |     |      |         |     | 270430 |                       |     |      |      |     |     |
|                      |     |      |         |     | 790001 |                       |     |      |      |     |     |
|                      |     |      |         |     | à      |                       |     |      |      |     |     |
|                      |     |      |         |     | 790004 |                       |     |      |      |     |     |
|                      |     |      |         |     | 790006 |                       |     |      |      |     |     |
|                      |     |      |         |     | à      |                       |     |      |      |     |     |
|                      |     |      |         |     | 790067 |                       |     |      |      |     |     |
|                      |     |      |         |     | 790069 |                       |     |      |      |     |     |
|                      |     |      |         |     | à      |                       |     |      |      |     |     |
|                      |     |      |         |     | 790089 |                       |     |      |      |     |     |
|                      |     |      |         |     | 790092 |                       |     |      |      |     |     |
|                      |     |      |         |     | à      |                       |     |      |      |     |     |
|                      |     |      |         |     | 790096 |                       |     |      |      |     |     |
|                      |     |      |         |     | 790098 |                       |     |      |      |     |     |
|                      |     |      |         |     | à      |                       |     |      |      |     |     |
|                      |     |      |         |     | 790102 |                       |     |      |      |     |     |
|                      |     |      |         |     | 790106 |                       |     |      |      |     |     |
|                      |     |      |         |     | à      |                       |     |      |      |     |     |
|                      |     |      |         |     | 790109 |                       |     |      |      |     |     |
|                      |     |      |         |     | 790113 |                       |     |      |      |     |     |
|                      |     |      |         |     | à      |                       |     |      |      |     |     |
|                      |     |      |         |     | 790114 |                       |     |      |      |     |     |
|                      |     |      |         |     | 790116 |                       |     |      |      |     |     |
|                      |     |      |         |     | à      |                       |     |      |      |     |     |
|                      |     |      |         |     | 790117 |                       |     |      |      |     |     |

**RELEVÉ DES FORMALITES PUBLIEES DU 01/01/1972 AU 20/01/2022**

| <b>Immeuble Mère</b> |     |      |      |     |        | <b>Immeuble Fille</b> |     |      |      |     |     |
|----------------------|-----|------|------|-----|--------|-----------------------|-----|------|------|-----|-----|
| Commune              | Pfx | Sect | Plan | Vol | Lot    | Commune               | Pfx | Sect | Plan | Vol | Lot |
|                      |     |      |      |     | 790120 |                       |     |      |      |     |     |
|                      |     |      |      |     | à      |                       |     |      |      |     |     |
|                      |     |      |      |     | 790125 |                       |     |      |      |     |     |
|                      |     |      |      |     | 790127 |                       |     |      |      |     |     |
|                      |     |      |      |     | à      |                       |     |      |      |     |     |
|                      |     |      |      |     | 790138 |                       |     |      |      |     |     |
|                      |     |      |      |     | 790140 |                       |     |      |      |     |     |
|                      |     |      |      |     | à      |                       |     |      |      |     |     |
|                      |     |      |      |     | 790147 |                       |     |      |      |     |     |
|                      |     |      |      |     | 790149 |                       |     |      |      |     |     |
|                      |     |      |      |     | 790151 |                       |     |      |      |     |     |
|                      |     |      |      |     | 790153 |                       |     |      |      |     |     |
|                      |     |      |      |     | à      |                       |     |      |      |     |     |
|                      |     |      |      |     | 790171 |                       |     |      |      |     |     |
|                      |     |      |      |     | 790173 |                       |     |      |      |     |     |
|                      |     |      |      |     | à      |                       |     |      |      |     |     |
|                      |     |      |      |     | 790214 |                       |     |      |      |     |     |
|                      |     |      |      |     | 790290 |                       |     |      |      |     |     |
|                      |     |      |      |     | à      |                       |     |      |      |     |     |
|                      |     |      |      |     | 790292 |                       |     |      |      |     |     |
|                      |     |      |      |     | 790346 |                       |     |      |      |     |     |
|                      |     |      |      |     | 790354 |                       |     |      |      |     |     |
|                      |     |      |      |     | à      |                       |     |      |      |     |     |
|                      |     |      |      |     | 790355 |                       |     |      |      |     |     |
|                      |     |      |      |     | 790390 |                       |     |      |      |     |     |
|                      |     |      |      |     | 790399 |                       |     |      |      |     |     |
|                      |     |      |      |     | à      |                       |     |      |      |     |     |
|                      |     |      |      |     | 790401 |                       |     |      |      |     |     |
|                      |     |      |      |     | 790403 |                       |     |      |      |     |     |
|                      |     |      |      |     | à      |                       |     |      |      |     |     |
|                      |     |      |      |     | 790405 |                       |     |      |      |     |     |
|                      |     |      |      |     | 790407 |                       |     |      |      |     |     |
|                      |     |      |      |     | à      |                       |     |      |      |     |     |
|                      |     |      |      |     | 790414 |                       |     |      |      |     |     |
|                      |     |      |      |     | 790424 |                       |     |      |      |     |     |
|                      |     |      |      |     | à      |                       |     |      |      |     |     |
|                      |     |      |      |     | 790431 |                       |     |      |      |     |     |

**RELEVÉ DES FORMALITES PUBLIEES DU 01/01/1972 AU 20/01/2022**

| Immeuble Mère |     |      |      |     |        | Immeuble Fille |     |      |      |     |     |
|---------------|-----|------|------|-----|--------|----------------|-----|------|------|-----|-----|
| Commune       | Pfx | Sect | Plan | Vol | Lot    | Commune        | Pfx | Sect | Plan | Vol | Lot |
|               |     |      |      |     | 790443 |                |     |      |      |     |     |
|               |     |      |      |     | à      |                |     |      |      |     |     |
|               |     |      |      |     | 790462 |                |     |      |      |     |     |
|               |     |      |      |     | 790464 |                |     |      |      |     |     |
|               |     |      |      |     | à      |                |     |      |      |     |     |
|               |     |      |      |     | 790474 |                |     |      |      |     |     |
|               |     |      |      |     | 790487 |                |     |      |      |     |     |
|               |     |      |      |     | à      |                |     |      |      |     |     |
|               |     |      |      |     | 790488 |                |     |      |      |     |     |
|               |     |      |      |     | 790525 |                |     |      |      |     |     |
|               |     |      |      |     | 790537 |                |     |      |      |     |     |
|               |     |      |      |     | 790565 |                |     |      |      |     |     |
|               |     |      |      |     | 790574 |                |     |      |      |     |     |
|               |     |      |      |     | à      |                |     |      |      |     |     |
|               |     |      |      |     | 790581 |                |     |      |      |     |     |
|               |     |      |      |     | 790600 |                |     |      |      |     |     |
|               |     |      |      |     | 790627 |                |     |      |      |     |     |
|               |     |      |      |     | à      |                |     |      |      |     |     |
|               |     |      |      |     | 790637 |                |     |      |      |     |     |
|               |     |      |      |     | 790639 |                |     |      |      |     |     |
|               |     |      |      |     | à      |                |     |      |      |     |     |
|               |     |      |      |     | 790653 |                |     |      |      |     |     |

|                        |  |   |                             |
|------------------------|--|---|-----------------------------|
| <b>N° d'ordre : 50</b> | Date de dépôt : 06/12/2019   | Référence d'enlissement : <b>9104P02 2019P10272</b> | Date de l'acte : 07/12/2018 |
|                        | Nature de l'acte : <b>MODIFICATION D'ETAT DESCRIPTIF DE DIVISION</b> |   |                             |
|                        | Rédacteur : NOT RAUNET MICHELE / PARIS CEDEX 08                      |   |                             |

*Disposition n° 1 de la formalité 9104P02 2019P10272 :*



**RELEVÉ DES FORMALITES PUBLIEES DU 01/01/1972 AU 20/01/2022**

| <b>Immeuble Mère</b> |     |      |      |     |     | <b>Immeuble Fille</b> |     |      |      |     |     |
|----------------------|-----|------|------|-----|-----|-----------------------|-----|------|------|-----|-----|
| Commune              | Pfx | Sect | Plan | Vol | Lot | Commune               | Pfx | Sect | Plan | Vol | Lot |

**RELEVÉ DES FORMALITES PUBLIEES DU 01/01/1972 AU 20/01/2022**

| <b>Immeuble Mère</b> |     |      |         |     |     | <b>Immeuble Fille</b> |     |      |      |     |     |
|----------------------|-----|------|---------|-----|-----|-----------------------|-----|------|------|-----|-----|
| Commune              | Pfx | Sect | Plan    | Vol | Lot | Commune               | Pfx | Sect | Plan | Vol | Lot |
| GRIGNY               |     | AL   | 69      |     |     |                       |     |      |      |     |     |
|                      |     |      |         | 2   |     |                       |     |      |      |     |     |
| GRIGNY               |     | AL   | 24      |     |     |                       |     |      |      |     |     |
|                      |     |      |         | 2   |     |                       |     |      |      |     |     |
| GRIGNY               |     | AL   | 22      |     |     |                       |     |      |      |     |     |
|                      |     | AL   | 60 à 63 |     |     |                       |     |      |      |     |     |
|                      |     |      |         | 2   |     |                       |     |      |      |     |     |
| GRIGNY               |     | AK   | 156     |     |     |                       |     |      |      |     |     |
|                      |     | AK   | 226     |     |     |                       |     |      |      |     |     |
|                      |     | AK   | 257     |     |     |                       |     |      |      |     |     |
|                      |     | AL   | 18      |     |     |                       |     |      |      |     |     |
|                      |     | AL   | 20      |     |     |                       |     |      |      |     |     |
|                      |     | AL   | 23      |     |     |                       |     |      |      |     |     |
|                      |     | AL   | 25      |     |     |                       |     |      |      |     |     |
|                      |     | AL   | 37      |     |     |                       |     |      |      |     |     |
|                      |     | AL   | 39      |     |     |                       |     |      |      |     |     |
|                      |     | AL   | 45 à 52 |     |     |                       |     |      |      |     |     |
|                      |     | AL   | 64      |     |     |                       |     |      |      |     |     |
|                      |     | AL   | 77      |     |     |                       |     |      |      |     |     |
|                      |     | AL   | 80      |     |     |                       |     |      |      |     |     |
|                      |     | AL   | 86 à 88 |     |     |                       |     |      |      |     |     |
|                      |     | AM   | 6       |     |     |                       |     |      |      |     |     |
|                      |     | AM   | 11 à 14 |     |     |                       |     |      |      |     |     |
|                      |     | AM   | 23 à 26 |     |     |                       |     |      |      |     |     |
|                      |     | AM   | 60 à 64 |     |     |                       |     |      |      |     |     |

**RELEVÉ DES FORMALITES PUBLIEES DU 01/01/1972 AU 20/01/2022**

| <b>Immeuble Mère</b> |     |      |         |     |        | <b>Immeuble Fille</b> |     |      |      |     |     |
|----------------------|-----|------|---------|-----|--------|-----------------------|-----|------|------|-----|-----|
| Commune              | Pfx | Sect | Plan    | Vol | Lot    | Commune               | Pfx | Sect | Plan | Vol | Lot |
|                      |     | AM   | 66 à 70 |     |        |                       |     |      |      |     |     |
|                      |     | AM   | 73 à 74 |     |        |                       |     |      |      |     |     |
|                      |     | AM   | 77      |     |        |                       |     |      |      |     |     |
|                      |     |      |         |     | 790118 |                       |     |      |      |     |     |
|                      |     |      |         |     | à      |                       |     |      |      |     |     |
|                      |     |      |         |     | 790119 |                       |     |      |      |     |     |
|                      |     |      |         |     | 790115 |                       |     |      |      |     |     |
|                      |     |      |         |     | 790110 |                       |     |      |      |     |     |
|                      |     |      |         |     | à      |                       |     |      |      |     |     |
|                      |     |      |         |     | 790112 |                       |     |      |      |     |     |
|                      |     |      |         |     | 790103 |                       |     |      |      |     |     |
|                      |     |      |         |     | à      |                       |     |      |      |     |     |
|                      |     |      |         |     | 790105 |                       |     |      |      |     |     |
|                      |     |      |         |     | 790097 |                       |     |      |      |     |     |
|                      |     |      |         |     | 790090 |                       |     |      |      |     |     |
|                      |     |      |         |     | à      |                       |     |      |      |     |     |
|                      |     |      |         |     | 790091 |                       |     |      |      |     |     |
|                      |     |      |         |     | 790068 |                       |     |      |      |     |     |
|                      |     |      |         |     | 270431 |                       |     |      |      |     |     |
|                      |     |      |         |     | 270428 |                       |     |      |      |     |     |
|                      |     |      |         |     | 270426 |                       |     |      |      |     |     |
|                      |     |      |         |     | 790126 |                       |     |      |      |     |     |
|                      |     |      |         |     | 790150 |                       |     |      |      |     |     |
|                      |     |      |         |     | 790152 |                       |     |      |      |     |     |
|                      |     |      |         |     | 790172 |                       |     |      |      |     |     |
|                      |     |      |         |     | 790254 |                       |     |      |      |     |     |
|                      |     |      |         |     | 790402 |                       |     |      |      |     |     |
|                      |     |      |         |     | 790406 |                       |     |      |      |     |     |
|                      |     |      |         |     | 790463 |                       |     |      |      |     |     |

**RELEVÉ DES FORMALITES PUBLIEES DU 01/01/1972 AU 20/01/2022**

*Disposition n° 2 de la formalité 9104P02 2019P10272 :*

| <b>Disposants</b> |                                      |                                    |  |
|-------------------|--------------------------------------|------------------------------------|--|
| Numéro            | Désignation des Personnes            | Date de Naissance ou N° d'identité |  |
| 1                 | GRAND PARIS SUD SEINE ESSONNE SENART | 200 059 228                        |  |

| <b>Immeubles</b> |                      |        |     |
|------------------|----------------------|--------|-----|
| Commune          | Désignation Cadastre | Volume | Lot |

**RELEVÉ DES FORMALITES PUBLIEES DU 01/01/1972 AU 20/01/2022**

*Disposition n° 2 de la formalité 9104P02 2019P10272 :*

| <b>Immeubles</b> |                         |        |        |
|------------------|-------------------------|--------|--------|
| Commune          | Désignation Cadastreale | Volume | Lot    |
| GRIGNY           | AL 22                   | 2      |        |
|                  | AL 60 à AL 63           |        |        |
| GRIGNY           | AL 69                   | 2      |        |
| GRIGNY           | AL 24                   | 2      |        |
| GRIGNY           | AK 156                  |        |        |
|                  | AK 226                  |        |        |
|                  | AK 257                  |        |        |
|                  | AL 18                   |        |        |
|                  | AL 20                   |        |        |
|                  | AL 23                   |        |        |
|                  | AL 25                   |        |        |
|                  | AL 37                   |        |        |
|                  | AL 39                   |        |        |
|                  | AL 45 à AL 52           |        |        |
|                  | AL 64                   |        |        |
|                  | AL 77                   |        |        |
|                  | AL 80                   |        |        |
|                  | AL 86 à AL 88           |        |        |
|                  | AM 6                    |        |        |
|                  | AM 11 à AM 14           |        |        |
|                  | AM 23 à AM 26           |        |        |
|                  | AM 60 à AM 64           |        |        |
|                  | AM 66 à AM 70           |        |        |
|                  | AM 73 à AM 74           |        |        |
| AM 77            |                         |        |        |
|                  |                         |        | 270426 |
|                  |                         |        | 270428 |
|                  |                         |        | 270431 |

**RELEVÉ DES FORMALITÉS PUBLIÉES DU 01/01/1972 AU 20/01/2022**

*Disposition n° 2 de la formalité 9104P02 2019P10272 :*

| <b>Immeubles</b> |                        |        |  |
|------------------|------------------------|--------|--|
| Commune          | Désignation Cadastrale | Volume | Lot  |
|                  |                        |        | 790068<br>790090 à 790091<br>790097<br>790103 à 790105<br>790110 à 790112<br>790115<br>790118 à 790119<br>790126<br>790150<br>790152<br>790172<br>790254<br>790402<br>790406<br>790463 |

Complément : Modificatif à l'état descriptif de division .  
Suppression des lots énoncés ci-dessus par intégration aux parties communes générales.  
Les tantièmes sont désormais exprimés en 4 988 505 èmes.

|                        |  |  |                             |
|------------------------|--|--|-----------------------------|
| <b>N° d'ordre : 51</b> | Date de dépôt : 06/12/2019   | Référence d'enlèvement : <b>9104P02 2019P10274</b> | Date de l'acte : 13/12/2018 |
|                        | Nature de l'acte : <b>MODIFICATION D'ETAT DESCRIPTIF DE DIVISION</b> |  |                             |
|                        | Rédacteur : NOT RAUNET MICHELE / PARIS CEDEX 08                      |  |                             |

*Disposition n° 1 de la formalité 9104P02 2019P10274 :*

**RELEVÉ DES FORMALITÉS PUBLIÉES DU 01/01/1972 AU 20/01/2022**

| <b>Immeuble Mère</b> |     |      |      |     |     | <b>Immeuble Fille</b> |     |      |         |     |     |
|----------------------|-----|------|------|-----|-----|-----------------------|-----|------|---------|-----|-----|
| Commune              | Pfx | Sect | Plan | Vol | Lot | Commune               | Pfx | Sect | Plan    | Vol | Lot |
| GRIGNY               |     | AM   | 70   |     |     | GRIGNY                |     | AM   | 79 à 80 |     |     |

**RELEVÉ DES FORMALITES PUBLIEES DU 01/01/1972 AU 20/01/2022**

| <b>Immeuble Mère</b> |     |      |         |     |     | <b>Immeuble Fille</b> |     |      |      |     |     |
|----------------------|-----|------|---------|-----|-----|-----------------------|-----|------|------|-----|-----|
| Commune              | Pfx | Sect | Plan    | Vol | Lot | Commune               | Pfx | Sect | Plan | Vol | Lot |
| GRIGNY               |     | AL   | 69      |     |     |                       |     |      |      |     |     |
|                      |     |      |         | 2   |     |                       |     |      |      |     |     |
| GRIGNY               |     | AL   | 24      |     |     |                       |     |      |      |     |     |
|                      |     |      |         | 2   |     |                       |     |      |      |     |     |
| GRIGNY               |     | AL   | 22      |     |     |                       |     |      |      |     |     |
|                      |     | AL   | 60 à 63 |     |     |                       |     |      |      |     |     |
|                      |     |      |         | 2   |     |                       |     |      |      |     |     |
| GRIGNY               |     | AK   | 156     |     |     |                       |     |      |      |     |     |
|                      |     | AK   | 226     |     |     |                       |     |      |      |     |     |
|                      |     | AK   | 257     |     |     |                       |     |      |      |     |     |
|                      |     | AL   | 18      |     |     |                       |     |      |      |     |     |
|                      |     | AL   | 20      |     |     |                       |     |      |      |     |     |
|                      |     | AL   | 23      |     |     |                       |     |      |      |     |     |
|                      |     | AL   | 25      |     |     |                       |     |      |      |     |     |
|                      |     | AL   | 37      |     |     |                       |     |      |      |     |     |
|                      |     | AL   | 39      |     |     |                       |     |      |      |     |     |
|                      |     | AL   | 45 à 52 |     |     |                       |     |      |      |     |     |
|                      |     | AL   | 64      |     |     |                       |     |      |      |     |     |
|                      |     | AL   | 77      |     |     |                       |     |      |      |     |     |
|                      |     | AL   | 80      |     |     |                       |     |      |      |     |     |
|                      |     | AL   | 86 à 88 |     |     |                       |     |      |      |     |     |
|                      |     | AM   | 6       |     |     |                       |     |      |      |     |     |
|                      |     | AM   | 11 à 14 |     |     |                       |     |      |      |     |     |
|                      |     | AM   | 23 à 26 |     |     |                       |     |      |      |     |     |
|                      |     | AM   | 60 à 64 |     |     |                       |     |      |      |     |     |



**RELEVÉ DES FORMALITES PUBLIEES DU 01/01/1972 AU 20/01/2022**

| <b>Immeuble Mère</b> |     |      |         |     |                  | <b>Immeuble Fille</b> |     |      |      |     |     |
|----------------------|-----|------|---------|-----|------------------|-----------------------|-----|------|------|-----|-----|
| Commune              | Pfx | Sect | Plan    | Vol | Lot              | Commune               | Pfx | Sect | Plan | Vol | Lot |
|                      |     | AM   | 66 à 70 |     |                  |                       |     |      |      |     |     |
|                      |     | AM   | 73 à 74 |     |                  |                       |     |      |      |     |     |
|                      |     | AM   | 77      |     |                  |                       |     |      |      |     |     |
|                      |     |      |         |     | 60042 à<br>60048 |                       |     |      |      |     |     |
|                      |     |      |         |     | 60022 à<br>60028 |                       |     |      |      |     |     |
|                      |     |      |         |     | 60005 à<br>60008 |                       |     |      |      |     |     |
|                      |     |      |         |     | 60001 à<br>60003 |                       |     |      |      |     |     |
|                      |     |      |         |     | 60062 à<br>60068 |                       |     |      |      |     |     |
| GRIGNY               |     | AM   | 69      |     |                  |                       |     |      |      |     |     |
|                      |     | AM   | 80      |     |                  |                       |     |      |      |     |     |
|                      |     |      |         |     | 60069 à<br>60088 |                       |     |      |      |     |     |
|                      |     |      |         |     | 60029 à<br>60041 |                       |     |      |      |     |     |
|                      |     |      |         |     | 60009 à<br>60021 |                       |     |      |      |     |     |
|                      |     |      |         |     | 60049 à<br>60061 |                       |     |      |      |     |     |

*Disposition n° 2 de la formalité 9104P02 2019P10274 :*

| <b>Ancienne Désignation</b> |     |     |      |     |     | <b>Nouvelle désignation</b> |     |     |      |     |     |
|-----------------------------|-----|-----|------|-----|-----|-----------------------------|-----|-----|------|-----|-----|
| Commune                     | Pfx | Sec | Plan | Vol | Lot | Commune                     | Pfx | Sec | Plan | Vol | Lot |
|                             |     |     |      |     |     |                             |     |     |      |     |     |

**RELEVÉ DES FORMALITES PUBLIEES DU 01/01/1972 AU 20/01/2022**

*Disposition n° 2 de la formalité 9104P02 2019P10274 :*

| Ancienne Désignation |     |     |         |     |     | Nouvelle désignation |     |     |      |     |       |
|----------------------|-----|-----|---------|-----|-----|----------------------|-----|-----|------|-----|-------|
| Commune              | Pfx | Sec | Plan    | Vol | Lot | Commune              | Pfx | Sec | Plan | Vol | Lot   |
| GRIGNY               |     | AL  | 69      |     |     | GRIGNY               |     | AM  | 69   |     |       |
|                      |     |     |         | 2   |     |                      |     | AM  | 80   |     |       |
| GRIGNY               |     | AL  | 24      |     |     |                      |     |     |      |     | 60009 |
|                      |     |     |         | 2   |     |                      |     |     |      |     |       |
| GRIGNY               |     | AL  | 22      |     |     |                      |     |     |      |     |       |
|                      |     | AL  | 60 à 63 |     |     |                      |     |     |      |     |       |
|                      |     |     |         | 2   |     |                      |     |     |      |     |       |
| GRIGNY               |     | AK  | 156     |     |     |                      |     |     |      |     |       |
|                      |     | AK  | 226     |     |     |                      |     |     |      |     |       |
|                      |     | AK  | 257     |     |     |                      |     |     |      |     |       |
|                      |     | AL  | 18      |     |     |                      |     |     |      |     |       |
|                      |     | AL  | 20      |     |     |                      |     |     |      |     |       |
|                      |     | AL  | 23      |     |     |                      |     |     |      |     |       |
|                      |     | AL  | 25      |     |     |                      |     |     |      |     |       |
|                      |     | AL  | 37      |     |     |                      |     |     |      |     |       |
|                      |     | AL  | 39      |     |     |                      |     |     |      |     |       |
|                      |     | AL  | 45 à 52 |     |     |                      |     |     |      |     |       |
|                      |     | AL  | 64      |     |     |                      |     |     |      |     |       |
|                      |     | AL  | 77      |     |     |                      |     |     |      |     |       |
|                      |     | AL  | 80      |     |     |                      |     |     |      |     |       |
|                      |     | AL  | 86 à 88 |     |     |                      |     |     |      |     |       |
|                      |     | AM  | 6       |     |     |                      |     |     |      |     |       |
|                      |     | AM  | 11 à 14 |     |     |                      |     |     |      |     |       |
|                      |     | AM  | 23 à 26 |     |     |                      |     |     |      |     |       |

**RELEVÉ DES FORMALITES PUBLIEES DU 01/01/1972 AU 20/01/2022**

*Disposition n° 2 de la formalité 9104P02 2019P10274 :*

| Ancienne Désignation |     |     |         |     |       | Nouvelle désignation |     |     |      |     |       |
|----------------------|-----|-----|---------|-----|-------|----------------------|-----|-----|------|-----|-------|
| Commune              | Pfx | Sec | Plan    | Vol | Lot   | Commune              | Pfx | Sec | Plan | Vol | Lot   |
|                      |     | AM  | 60 à 64 |     |       |                      |     |     |      |     |       |
|                      |     | AM  | 66 à 70 |     |       |                      |     |     |      |     |       |
|                      |     | AM  | 73 à 74 |     |       |                      |     |     |      |     |       |
|                      |     | AM  | 77      |     |       |                      |     |     |      |     |       |
|                      |     |     |         |     | 60009 |                      |     |     |      |     |       |
|                      |     |     |         |     | 60010 |                      |     |     |      |     | 60010 |
|                      |     |     |         |     | 60011 |                      |     |     |      |     | 60011 |
|                      |     |     |         |     | 60012 |                      |     |     |      |     | 60012 |
|                      |     |     |         |     | 60013 |                      |     |     |      |     | 60013 |
|                      |     |     |         |     | 60014 |                      |     |     |      |     | 60014 |
|                      |     |     |         |     | 60015 |                      |     |     |      |     | 60015 |
|                      |     |     |         |     | 60016 |                      |     |     |      |     | 60016 |
|                      |     |     |         |     | 60017 |                      |     |     |      |     | 60017 |
|                      |     |     |         |     | 60018 |                      |     |     |      |     | 60018 |
|                      |     |     |         |     | 60019 |                      |     |     |      |     | 60019 |
|                      |     |     |         |     | 60020 |                      |     |     |      |     | 60020 |
|                      |     |     |         |     | 60021 |                      |     |     |      |     | 60021 |
|                      |     |     |         |     | 60029 |                      |     |     |      |     | 60029 |
|                      |     |     |         |     | 60030 |                      |     |     |      |     | 60030 |
|                      |     |     |         |     | 60031 |                      |     |     |      |     | 60031 |
|                      |     |     |         |     | 60032 |                      |     |     |      |     | 60032 |
|                      |     |     |         |     | 60033 |                      |     |     |      |     | 60033 |
|                      |     |     |         |     | 60034 |                      |     |     |      |     | 60034 |

**RELEVÉ DES FORMALITES PUBLIEES DU 01/01/1972 AU 20/01/2022**

*Disposition n° 2 de la formalité 9104P02 2019P10274 :*

| <b>Ancienne Désignation</b> |     |     |      |     |       | <b>Nouvelle désignation</b> |     |     |      |     |       |
|-----------------------------|-----|-----|------|-----|-------|-----------------------------|-----|-----|------|-----|-------|
| Commune                     | Pfx | Sec | Plan | Vol | Lot   | Commune                     | Pfx | Sec | Plan | Vol | Lot   |
|                             |     |     |      |     | 60035 |                             |     |     |      |     | 60035 |
|                             |     |     |      |     | 60036 |                             |     |     |      |     | 60036 |
|                             |     |     |      |     | 60037 |                             |     |     |      |     | 60037 |
|                             |     |     |      |     | 60038 |                             |     |     |      |     | 60038 |
|                             |     |     |      |     | 60039 |                             |     |     |      |     | 60039 |
|                             |     |     |      |     | 60040 |                             |     |     |      |     | 60040 |
|                             |     |     |      |     | 60041 |                             |     |     |      |     | 60041 |
|                             |     |     |      |     | 60049 |                             |     |     |      |     | 60049 |
|                             |     |     |      |     | 60050 |                             |     |     |      |     | 60050 |
|                             |     |     |      |     | 60051 |                             |     |     |      |     | 60051 |
|                             |     |     |      |     | 60052 |                             |     |     |      |     | 60052 |
|                             |     |     |      |     | 60053 |                             |     |     |      |     | 60053 |
|                             |     |     |      |     | 60054 |                             |     |     |      |     | 60054 |
|                             |     |     |      |     | 60055 |                             |     |     |      |     | 60055 |
|                             |     |     |      |     | 60056 |                             |     |     |      |     | 60056 |
|                             |     |     |      |     | 60057 |                             |     |     |      |     | 60057 |
|                             |     |     |      |     | 60058 |                             |     |     |      |     | 60058 |
|                             |     |     |      |     | 60059 |                             |     |     |      |     | 60059 |
|                             |     |     |      |     | 60060 |                             |     |     |      |     | 60060 |
|                             |     |     |      |     | 60061 |                             |     |     |      |     | 60061 |
|                             |     |     |      |     | 60069 |                             |     |     |      |     | 60069 |
|                             |     |     |      |     | 60070 |                             |     |     |      |     | 60070 |

**RELEVÉ DES FORMALITES PUBLIEES DU 01/01/1972 AU 20/01/2022**

*Disposition n° 2 de la formalité 9104P02 2019P10274 :*

| <b>Ancienne Désignation</b> |     |     |      |     |       | <b>Nouvelle désignation</b> |     |     |      |     |       |
|-----------------------------|-----|-----|------|-----|-------|-----------------------------|-----|-----|------|-----|-------|
| Commune                     | Pfx | Sec | Plan | Vol | Lot   | Commune                     | Pfx | Sec | Plan | Vol | Lot   |
|                             |     |     |      |     | 60071 |                             |     |     |      |     | 60071 |
|                             |     |     |      |     | 60072 |                             |     |     |      |     | 60072 |
|                             |     |     |      |     | 60073 |                             |     |     |      |     | 60073 |
|                             |     |     |      |     | 60074 |                             |     |     |      |     | 60074 |
|                             |     |     |      |     | 60075 |                             |     |     |      |     | 60075 |
|                             |     |     |      |     | 60076 |                             |     |     |      |     | 60076 |
|                             |     |     |      |     | 60077 |                             |     |     |      |     | 60077 |
|                             |     |     |      |     | 60078 |                             |     |     |      |     | 60078 |
|                             |     |     |      |     | 60079 |                             |     |     |      |     | 60079 |
|                             |     |     |      |     | 60080 |                             |     |     |      |     | 60080 |
|                             |     |     |      |     | 60081 |                             |     |     |      |     | 60081 |
|                             |     |     |      |     | 60082 |                             |     |     |      |     | 60082 |
|                             |     |     |      |     | 60083 |                             |     |     |      |     | 60083 |
|                             |     |     |      |     | 60084 |                             |     |     |      |     | 60084 |
|                             |     |     |      |     | 60085 |                             |     |     |      |     | 60085 |
|                             |     |     |      |     | 60086 |                             |     |     |      |     | 60086 |
|                             |     |     |      |     | 60087 |                             |     |     |      |     | 60087 |
|                             |     |     |      |     | 60088 |                             |     |     |      |     | 60088 |

*Disposition n° 3 de la formalité 9104P02 2019P10274 : MODIFICATIF ETAT DESCRIPTIF DE DIVISION*

| <b>Disposants</b> |                           |                                    |
|-------------------|---------------------------|------------------------------------|
| Numéro            | Désignation des Personnes | Date de Naissance ou N° d'identité |
| 1                 | COMMUNE DE GRIGNY         | 219 102 860                        |

**RELEVÉ DES FORMALITÉS PUBLIÉES DU 01/01/1972 AU 20/01/2022**

*Disposition n° 3 de la formalité 9104P02 2019P10274 : MODIFICATIF ETAT DESCRIPTIF DE DIVISION*

| <b>Immeubles</b> |                      |        |     |
|------------------|----------------------|--------|-----|
| Commune          | Désignation Cadastre | Volume | Lot |
| GRIGNY           | AM 69                |        |     |
|                  | AM 80                |        |     |

Complément : Modificatif à l'état descriptif de division .

Suppression des lots 60001 à 60008, 60022 à 60028, 60042 à 60048, 60062 à 60068 par intégration aux parties communes générales.

Cession et extraction des parcelles d'assises AM 69 et 80 de l'assiette de la copropriété correspondantes au lots 60009 à 60021, 60029 à 60041, 60049 à 60061, 60069 à 60088 appartenant à la Commune de GRIGNY.

L'assiette de la copropriété est désormais cadastrée AK 156, 226, 257,  
AL 18, 20, 23, 25, 37, 39, 45, 46, 47, 48, 49, 50, 51, 52, 64, 77, 80, 86, 87, 88,

AM 6, 11, 12, 13, 14, 23, 24, 25, 26, 60, 61, 62, 63, 64, 66, 67, 68, 73, 74, 77, 79.

AL 22, 60, 61, 62, 63 lot volume 2

AL 24 lot volume 2

AL69 lot volume 2

Les tantièmes sont exprimés en 4 973 045 èmes.

|                        |  |   |                             |
|------------------------|--|---|-----------------------------|
| <b>N° d'ordre : 52</b> | Date de dépôt : 06/12/2019   | Référence d'enlissement : <b>9104P02 2019P10275</b> | Date de l'acte : 13/12/2018 |
|                        | Nature de l'acte : <b>MODIFICATION D'EDD CONTENANT SCISSION DE COPROPRIETE</b> |   |                             |
|                        | Rédacteur : NOT RAUNET MICHELE / PARIS CEDEX 08                                |   |                             |

*Disposition n° 1 de la formalité 9104P02 2019P10275 :*

**RELEVÉ DES FORMALITES PUBLIEES DU 01/01/1972 AU 20/01/2022**

| <b>Immeuble Mère</b> |     |      |         |     |     | <b>Immeuble Fille</b> |     |      |      |     |     |
|----------------------|-----|------|---------|-----|-----|-----------------------|-----|------|------|-----|-----|
| Commune              | Pfx | Sect | Plan    | Vol | Lot | Commune               | Pfx | Sect | Plan | Vol | Lot |
| GRIGNY               |     | AL   | 86 à 88 |     |     |                       |     |      |      |     |     |
|                      |     | AM   | 6       |     |     |                       |     |      |      |     |     |
|                      |     | AM   | 11 à 12 |     |     |                       |     |      |      |     |     |
|                      |     | AM   | 60      |     |     |                       |     |      |      |     |     |
|                      |     | AM   | 64      |     |     |                       |     |      |      |     |     |
|                      |     | AM   | 66 à 68 |     |     |                       |     |      |      |     |     |
|                      |     |      |         |     | 81  |                       |     |      |      |     |     |
| GRIGNY               |     | AM   | 73      |     |     |                       |     |      |      |     |     |
|                      |     |      |         |     | 80  |                       |     |      |      |     |     |

*Disposition n° 2 de la formalité 9104P02 2019P10275 :*

| <b>Ancienne Désignation</b> |     |     |      |     |     | <b>Nouvelle désignation</b> |     |     |      |     |     |
|-----------------------------|-----|-----|------|-----|-----|-----------------------------|-----|-----|------|-----|-----|
| Commune                     | Pfx | Sec | Plan | Vol | Lot | Commune                     | Pfx | Sec | Plan | Vol | Lot |
|                             |     |     |      |     |     |                             |     |     |      |     |     |

**RELEVÉ DES FORMALITES PUBLIEES DU 01/01/1972 AU 20/01/2022**

*Disposition n° 2 de la formalité 9104P02 2019P10275 :*

| Ancienne Désignation |     |     |         |     |     | Nouvelle désignation |     |     |      |     |     |
|----------------------|-----|-----|---------|-----|-----|----------------------|-----|-----|------|-----|-----|
| Commune              | Pfx | Sec | Plan    | Vol | Lot | Commune              | Pfx | Sec | Plan | Vol | Lot |
| GRIGNY               |     | AL  | 69      |     |     | GRIGNY               |     | AM  | 73   |     |     |
|                      |     |     |         | 2   |     |                      |     |     |      |     | 80  |
| GRIGNY               |     | AL  | 24      |     |     |                      |     |     |      |     |     |
|                      |     |     |         | 2   |     |                      |     |     |      |     |     |
| GRIGNY               |     | AL  | 22      |     |     |                      |     |     |      |     |     |
|                      |     | AL  | 60 à 63 |     |     |                      |     |     |      |     |     |
|                      |     |     |         | 2   |     |                      |     |     |      |     |     |
| GRIGNY               |     | AK  | 156     |     |     |                      |     |     |      |     |     |
|                      |     | AK  | 226     |     |     |                      |     |     |      |     |     |
|                      |     | AK  | 257     |     |     |                      |     |     |      |     |     |
|                      |     | AL  | 18      |     |     |                      |     |     |      |     |     |
|                      |     | AL  | 20      |     |     |                      |     |     |      |     |     |
|                      |     | AL  | 23      |     |     |                      |     |     |      |     |     |
|                      |     | AL  | 25      |     |     |                      |     |     |      |     |     |
|                      |     | AL  | 37      |     |     |                      |     |     |      |     |     |
|                      |     | AL  | 39      |     |     |                      |     |     |      |     |     |
|                      |     | AL  | 45 à 52 |     |     |                      |     |     |      |     |     |
|                      |     | AL  | 64      |     |     |                      |     |     |      |     |     |
|                      |     | AL  | 77      |     |     |                      |     |     |      |     |     |
|                      |     | AL  | 80      |     |     |                      |     |     |      |     |     |
|                      |     | AL  | 86 à 88 |     |     |                      |     |     |      |     |     |
|                      |     | AM  | 6       |     |     |                      |     |     |      |     |     |
|                      |     | AM  | 11 à 14 |     |     |                      |     |     |      |     |     |
|                      |     | AM  | 23 à 26 |     |     |                      |     |     |      |     |     |



**RELEVÉ DES FORMALITES PUBLIEES DU 01/01/1972 AU 20/01/2022**

*Disposition n° 2 de la formalité 9104P02 2019P10275 :*

| <b>Ancienne Désignation</b> |     |     |         |     |     | <b>Nouvelle désignation</b> |     |     |         |     |     |
|-----------------------------|-----|-----|---------|-----|-----|-----------------------------|-----|-----|---------|-----|-----|
| Commune                     | Pfx | Sec | Plan    | Vol | Lot | Commune                     | Pfx | Sec | Plan    | Vol | Lot |
|                             |     | AM  | 60 à 64 |     |     |                             |     |     |         |     |     |
|                             |     | AM  | 66 à 70 |     |     |                             |     |     |         |     |     |
|                             |     | AM  | 73 à 74 |     |     |                             |     |     |         |     |     |
|                             |     | AM  | 77      |     |     |                             |     |     |         |     |     |
|                             |     |     |         |     | 80  |                             |     |     |         |     |     |
|                             |     |     |         |     | 81  | GRIGNY                      |     | AL  | 86 à 88 |     |     |
|                             |     |     |         |     |     |                             |     | AM  | 6       |     |     |
|                             |     |     |         |     |     |                             |     | AM  | 11 à 12 |     |     |
|                             |     |     |         |     |     |                             |     | AM  | 60      |     |     |
|                             |     |     |         |     |     |                             |     | AM  | 64      |     |     |
|                             |     |     |         |     |     |                             |     | AM  | 66 à 68 |     |     |
|                             |     |     |         |     |     |                             |     |     |         |     | 81  |

*Disposition n° 3 de la formalité 9104P02 2019P10275 : RETRAIT DE PARCELLES D'ASSISE*

| <b>Disposants</b> |                           |                                    |
|-------------------|---------------------------|------------------------------------|
| Numéro            | Désignation des Personnes | Date de Naissance ou N° d'identité |
| 1                 | COMMUNE DE GRIGNY         | 219 102 860                        |

| <b>Immeubles</b> |                        |        |     |
|------------------|------------------------|--------|-----|
| Commune          | Désignation Cadastrale | Volume | Lot |
|                  |                        |        |     |

**RELEVÉ DES FORMALITÉS PUBLIÉES DU 01/01/1972 AU 20/01/2022**

*Disposition n° 3 de la formalité 9104P02 2019P10275 : RETRAIT DE PARCELLES D'ASSISE*

| <b>Immeubles</b> |  |        |     |
|------------------|--|--------|-----|
| Commune          | Désignation Cadastre   | Volume | Lot |
| GRIGNY           | AL 86 à AL 88<br>AM 6<br>AM 11 à AM 12<br>AM 60<br>AM 64<br>AM 66 à AM 68<br>AM 73 |        |     |

|   |                            |   |                             |
|---|----------------------------|---|-----------------------------|
| <b>N° d'ordre : 53</b>  | Date de dépôt : 16/01/2020 | Référence d'enlissement : <b>9104P02 2020P427</b> | Date de l'acte : 12/12/2019 |
| Nature de l'acte : <b>MODIFICATION D'EDD ET SCISSION DE COPROPRIETE</b> |                            |   |                             |
| Rédacteur : NOT ARCHAMBAULT CAROLINE / PARIS CEDEX 08                   |                            |   |                             |

*Disposition n° 1 de la formalité 9104P02 2020P427 :*

| <b>Immeuble Mère</b> |     |      |      |     |      | <b>Immeuble Fille</b> |     |      |           |     |     |
|----------------------|-----|------|------|-----|------|-----------------------|-----|------|-----------|-----|-----|
| Commune              | Pfx | Sect | Plan | Vol | Lot  | Commune               | Pfx | Sect | Plan      | Vol | Lot |
| GRIGNY               |     | AK   | 257  |     |      | GRIGNY                |     | AK   | 260 à 262 |     |     |
| GRIGNY               |     | AK   | 260  |     | 780A |                       |     |      |           |     |     |
| GRIGNY               |     | AK   | 261  |     | 79A  |                       |     |      |           |     |     |

*Disposition n° 2 de la formalité 9104P02 2020P427 :*

| <b>Ancienne Désignation</b> |     |     |      |     |     | <b>Nouvelle désignation</b> |     |     |      |     |     |
|-----------------------------|-----|-----|------|-----|-----|-----------------------------|-----|-----|------|-----|-----|
| Commune                     | Pfx | Sec | Plan | Vol | Lot | Commune                     | Pfx | Sec | Plan | Vol | Lot |
|                             |     |     |      |     |     |                             |     |     |      |     |     |

**RELEVÉ DES FORMALITES PUBLIEES DU 01/01/1972 AU 20/01/2022**

*Disposition n° 2 de la formalité 9104P02 2020P427 :*

| Ancienne Désignation |     |     |         |     |     | Nouvelle désignation |     |     |      |     |     |
|----------------------|-----|-----|---------|-----|-----|----------------------|-----|-----|------|-----|-----|
| Commune              | Pfx | Sec | Plan    | Vol | Lot | Commune              | Pfx | Sec | Plan | Vol | Lot |
| GRIGNY               |     | AL  | 69      |     |     | GRIGNY               |     | AK  | 261  |     |     |
|                      |     |     |         | 2   |     |                      |     |     |      |     | 79A |
| GRIGNY               |     | AL  | 24      |     |     |                      |     |     |      |     |     |
|                      |     |     |         | 2   |     |                      |     |     |      |     |     |
| GRIGNY               |     | AL  | 22      |     |     |                      |     |     |      |     |     |
|                      |     | AL  | 60 à 63 |     |     |                      |     |     |      |     |     |
|                      |     |     |         | 2   |     |                      |     |     |      |     |     |
| GRIGNY               |     | AK  | 156     |     |     |                      |     |     |      |     |     |
|                      |     | AK  | 226     |     |     |                      |     |     |      |     |     |
|                      |     | AK  | 257     |     |     |                      |     |     |      |     |     |
|                      |     | AL  | 18      |     |     |                      |     |     |      |     |     |
|                      |     | AL  | 20      |     |     |                      |     |     |      |     |     |
|                      |     | AL  | 23      |     |     |                      |     |     |      |     |     |
|                      |     | AL  | 25      |     |     |                      |     |     |      |     |     |
|                      |     | AL  | 37      |     |     |                      |     |     |      |     |     |
|                      |     | AL  | 39      |     |     |                      |     |     |      |     |     |
|                      |     | AL  | 45 à 52 |     |     |                      |     |     |      |     |     |
|                      |     | AL  | 64      |     |     |                      |     |     |      |     |     |
|                      |     | AL  | 77      |     |     |                      |     |     |      |     |     |
|                      |     | AL  | 80      |     |     |                      |     |     |      |     |     |
|                      |     | AM  | 13 à 14 |     |     |                      |     |     |      |     |     |
|                      |     | AM  | 23 à 26 |     |     |                      |     |     |      |     |     |
|                      |     | AM  | 61 à 63 |     |     |                      |     |     |      |     |     |
|                      |     | AM  | 74      |     |     |                      |     |     |      |     |     |

**RELEVÉ DES FORMALITES PUBLIEES DU 01/01/1972 AU 20/01/2022**

*Disposition n° 2 de la formalité 9104P02 2020P427 :*

| <b>Ancienne Désignation</b> |     |     |      |     |     | <b>Nouvelle désignation</b> |     |     |      |     |      |
|-----------------------------|-----|-----|------|-----|-----|-----------------------------|-----|-----|------|-----|------|
| Commune                     | Pfx | Sec | Plan | Vol | Lot | Commune                     | Pfx | Sec | Plan | Vol | Lot  |
|                             |     | AM  | 77   |     |     |                             |     |     |      |     |      |
|                             |     | AM  | 79   |     | 79  |                             |     |     |      |     |      |
|                             |     |     |      |     | 780 | GRIGNY                      |     | AK  | 260  |     | 780A |

*Disposition n° 3 de la formalité 9104P02 2020P427 : MODIFICATIF D'ETAT DESCRIPTIF DE DIVISION*

| <b>Disposants</b> |   |                                    |
|-------------------|---|------------------------------------|
| Numéro            | Désignation des Personnes                           | Date de Naissance ou N° d'identité |
| 1                 | SYNDICAT DES COPROPRIETAIRES PRINCIPAL DE GRIGNY II |                                    |

| <b>Immeubles</b> |                        |        |     |
|------------------|------------------------|--------|-----|
| Commune          | Désignation Cadastrale | Volume | Lot |
|                  |                        |        |     |

**RELEVÉ DES FORMALITES PUBLIEES DU 01/01/1972 AU 20/01/2022**

*Disposition n° 3 de la formalité 9104P02 2020P427 : MODIFICATIF D'ETAT DESCRIPTIF DE DIVISION*

| <b>Immeubles</b> |                      |        |     |
|------------------|----------------------|--------|-----|
| Commune          | Désignation Cadastre | Volume | Lot |
| GRIGNY           | AL 22                |        |     |
|                  | AL 60 à AL 63        | 2      |     |
| GRIGNY           | AL 69                | 2      |     |
| GRIGNY           | AL 24                | 2      |     |
| GRIGNY           | AK 156               |        |     |
|                  | AK 226               |        |     |
|                  | AK 257               |        |     |
|                  | AL 18                |        |     |
|                  | AL 20                |        |     |
|                  | AL 23                |        |     |
|                  | AL 25                |        |     |
|                  | AL 37                |        |     |
|                  | AL 39                |        |     |
|                  | AL 45 à AL 52        |        |     |
|                  | AL 64                |        |     |
|                  | AL 77                |        |     |
|                  | AL 80                |        |     |
|                  | AM 13 à AM 14        |        |     |
|                  | AM 23 à AM 26        |        |     |
|                  | AM 61 à AM 63        |        |     |
|                  | AM 74                |        |     |
| AM 77            |                      |        |     |
| AM 79            |                      |        |     |
|                  |                      |        | 79  |
|                  |                      |        | 780 |

Complément : Modificatif d'état descriptif de division après division de la parcelle d'assise AK 257 en AK 260, 261, 262  
 Suppression des lots 79 et 780 par intégration aux parties communes générales. Le lot 79 correspond à la parcelle AK 261 et le lot 780 correspond à la parcelle AK 260.

**RELEVÉ DES FORMALITÉS PUBLIÉES DU 01/01/1972 AU 20/01/2022**

*Disposition n° 3 de la formalité 9104P02 2020P427 : MODIFICATIF D'ETAT DESCRIPTIF DE DIVISION*

L'assiette de la copropriété est désormais cadastrée de la façon suivante:

AK 156, 226, 262

AL 18, 20, 23, 25, 37, 39, 45, 46, 47, 48, 49, 50, 51, 52, 64, 77, 80

AM 13, 14, 23, 24, 25, 26, 61, 62, 63, 74, 77, 79

Le lot volume 2 sur les parcelles AL 22, 60, 61, 62, 63

Le lot volume 2 sur la parcelle AL 24

Le lot volume 2 sur la parcelle AL 69

Les tantièmes sont désormais exprimés 2 924 767 èmes.

*Disposition n° 4 de la formalité 9104P02 2020P427 : VENTE*

| <b>Disposant, Donateur</b>     |   |         |                        |        |                                    |
|--------------------------------|---|---------|------------------------|--------|------------------------------------|
| Numéro                         | Désignation des personnes                           |         |                        |        | Date de naissance ou N° d'identité |
| 2                              | SYNDICAT DES COPROPRIETAIRES PRINCIPAL DE GRIGNY II |         |                        |        |                                    |
| <b>Bénéficiaire, Donataire</b> |   |         |                        |        |                                    |
| Numéro                         | Désignation des personnes                           |         |                        |        | Date de naissance ou N° d'identité |
| 1                              | COMMUNE DE GRIGNY                                   |         |                        |        | 219 102 860                        |
| <b>Immeubles</b>               |   |         |                        |        |                                    |
| Bénéficiaires                  | Droits  | Commune | Désignation cadastrale | Volume | Lot                                |
| 1                              | TP  | GRIGNY  | AK 260 à AK 261        |        |                                    |

DI : Droits Indivis CO : Constructions DO : Domanier EM : Emphytéote NI : Nue-propriété en indivision NP : Nue-propriété OT : Autorisation d'occupation temporaire PE : Preneur PI : Indivision en pleine propriété PR : Preneur bail à réhabilitation SO : Sol TE : Tenuyer TP : Toute propriété TR : Tréfond UH : Droit d'usage et d'habitation UI : Usufruit en indivision US : Usufruit

Prix / évaluation : 1,00 EUR

|                        |   |  |                             |
|------------------------|---|--|-----------------------------|
| <b>N° d'ordre : 54</b> | Date de dépôt : 26/07/2021                          | Référence d'enlissement : <b>9104P02 2021P6311</b> | Date de l'acte : 16/07/2021 |
|                        | Nature de l'acte : <b>ASSIGNATION A COMPARAITRE</b> |  |                             |
|                        | Rédacteur : STE LEVY ALAIN ET ASSOCIES / PARIS      |  |                             |

**RELEVÉ DES FORMALITÉS PUBLIÉES DU 01/01/1972 AU 20/01/2022**

*Disposition n° 1 de la formalité 9104P02 2021P6311 :*

Assignation faite à l'Etablissement Public Foncier d'Ile de France, à la Communauté d'Agglomération Grand Paris Sud, à la ville de Grigny, à la Sté Immobilière 3 F, au cabinet d'avocats AJA Associés d'avoir à comparaître à l'audience du 31/08/2021 devant le Tribunal Judiciaire d'Evry.  
Il est demandé à ce dernier de prononcer la division du Syndicat principal de Grigny II en 33 nouveaux syndicats, d'homologuer les R.C. P. et E.D.D. des 33 syndicats, de constater la dissolution à la date du 01/01/2022 du Syndicat principal de Grigny II, désigner la société A.J.A. comme liquidateur et mettre en place un plan d'apurement et de recouvrement du passif.

|                        |   |  |                             |
|------------------------|---|--|-----------------------------|
| <b>N° d'ordre : 55</b> | Date de dépôt : 20/10/2021                                    | Référence d'enlissement : <b>9104P02 2021P8980</b> | Date de l'acte : 21/01/2020 |
|                        | Nature de l'acte : <b>PROCES-VERBAL DU CADASTRE N° 1300 E</b> |  |                             |
|                        | Rédacteur : ADM CORBEIL CADASTRE / CORBEIL-ESSONNES           |  |                             |

*Disposition n° 1 de la formalité 9104P02 2021P8980 :*

| Immeuble Mère |     |      |      |     |     | Immeuble Fille |     |      |         |     |     |
|---------------|-----|------|------|-----|-----|----------------|-----|------|---------|-----|-----|
| Commune       | Pfx | Sect | Plan | Vol | Lot | Commune        | Pfx | Sect | Plan    | Vol | Lot |
| GRIGNY        |     | AM   | 77   |     |     | GRIGNY         |     | AM   | 81 à 82 |     |     |

Complément : Après la division de la parcelle AM 77 en AM 81 et 82, l'assise de la copropriété est désormais cadastrée :  
AK 156, 226, 262  
AL 18, 20, 23, 25, 37, 39, 45 à 52, 64, 77, 80  
AL 24 lot volume 2  
AL 22, 60, 61, 62, 63 lot volume 2  
AL 69 lot volume 2  
AM 13, 14, 23 à 26, 61, 62, 63, 74, 79, 81, 82,

|                        |   |  |                             |
|------------------------|---|--|-----------------------------|
| <b>N° d'ordre : 56</b> | Date de dépôt : 21/10/2021  | Référence d'enlissement : <b>9104P02 2021P9059</b> | Date de l'acte : 24/07/2020 |
|                        | Nature de l'acte : <b>SCISSION DE COPROPRIETE ET MOD. ETAT DESCRIPTIF DE DIVISION</b> |  |                             |
|                        | Rédacteur : NOT ARCHMBAULT CAROLINE / PARIS CEDEX 08                                  |  |                             |

*Disposition n° 1 de la formalité 9104P02 2021P9059 :*

| Ancienne Désignation |     |     |      |     |     | Nouvelle désignation |     |     |      |     |     |
|----------------------|-----|-----|------|-----|-----|----------------------|-----|-----|------|-----|-----|
| Commune              | Pfx | Sec | Plan | Vol | Lot | Commune              | Pfx | Sec | Plan | Vol | Lot |
|                      |     |     |      |     |     |                      |     |     |      |     |     |

**RELEVÉ DES FORMALITES PUBLIEES DU 01/01/1972 AU 20/01/2022**

*Disposition n° 1 de la formalité 9104P02 2021P9059 :*

| Ancienne Désignation |     |     |         |     |     | Nouvelle désignation |     |     |      |     |     |
|----------------------|-----|-----|---------|-----|-----|----------------------|-----|-----|------|-----|-----|
| Commune              | Pfx | Sec | Plan    | Vol | Lot | Commune              | Pfx | Sec | Plan | Vol | Lot |
| GRIGNY               |     | AL  | 69      |     |     | GRIGNY               |     | AM  | 82   |     |     |
|                      |     |     |         | 2   |     |                      |     |     |      |     | 74A |
| GRIGNY               |     | AL  | 24      |     |     |                      |     |     |      |     |     |
|                      |     |     |         | 2   |     |                      |     |     |      |     |     |
| GRIGNY               |     | AL  | 22      |     |     |                      |     |     |      |     |     |
|                      |     | AL  | 60 à 63 |     |     |                      |     |     |      |     |     |
|                      |     |     |         | 2   |     |                      |     |     |      |     |     |
| GRIGNY               |     | AK  | 156     |     |     |                      |     |     |      |     |     |
|                      |     | AK  | 226     |     |     |                      |     |     |      |     |     |
|                      |     | AK  | 262     |     |     |                      |     |     |      |     |     |
|                      |     | AL  | 18      |     |     |                      |     |     |      |     |     |
|                      |     | AL  | 20      |     |     |                      |     |     |      |     |     |
|                      |     | AL  | 23      |     |     |                      |     |     |      |     |     |
|                      |     | AL  | 25      |     |     |                      |     |     |      |     |     |
|                      |     | AL  | 37      |     |     |                      |     |     |      |     |     |
|                      |     | AL  | 39      |     |     |                      |     |     |      |     |     |
|                      |     | AL  | 45 à 52 |     |     |                      |     |     |      |     |     |
|                      |     | AL  | 64      |     |     |                      |     |     |      |     |     |
|                      |     | AL  | 77      |     |     |                      |     |     |      |     |     |
|                      |     | AL  | 80      |     |     |                      |     |     |      |     |     |
|                      |     | AM  | 13 à 14 |     |     |                      |     |     |      |     |     |
|                      |     | AM  | 23 à 26 |     |     |                      |     |     |      |     |     |
|                      |     | AM  | 61 à 63 |     |     |                      |     |     |      |     |     |
|                      |     | AM  | 74      |     |     |                      |     |     |      |     |     |



**RELEVÉ DES FORMALITES PUBLIEES DU 01/01/1972 AU 20/01/2022**

*Disposition n° 1 de la formalité 9104P02 2021P9059 :*

| Ancienne Désignation |     |     |         |     |     | Nouvelle désignation |     |     |      |     |     |
|----------------------|-----|-----|---------|-----|-----|----------------------|-----|-----|------|-----|-----|
| Commune              | Pfx | Sec | Plan    | Vol | Lot | Commune              | Pfx | Sec | Plan | Vol | Lot |
|                      |     | AM  | 79      |     |     |                      |     |     |      |     |     |
|                      |     | AM  | 81 à 82 |     | 74  |                      |     |     |      |     |     |

*Disposition n° 2 de la formalité 9104P02 2021P9059 :*

| Immeuble Mère |     |      |      |     |     | Immeuble Fille |     |      |      |     |     |
|---------------|-----|------|------|-----|-----|----------------|-----|------|------|-----|-----|
| Commune       | Pfx | Sect | Plan | Vol | Lot | Commune        | Pfx | Sect | Plan | Vol | Lot |
| GRIGNY        |     | AM   | 82   |     | 74A |                |     |      |      |     |     |

*Disposition n° 3 de la formalité 9104P02 2021P9059 :*

| Disposants |  |                                    |
|------------|--|------------------------------------|
| Numéro     | Désignation des Personnes                    | Date de Naissance ou N° d'identité |
| 1          | ETABLISSEMENT PUBLIC FONCIER D'ILE DE FRANCE | 495 120 008                        |
| 2          | SYNDICAT DES COPROPRIETAIRES DE GRIGNY II    |                                    |

| Immeubles |                        |        |     |
|-----------|------------------------|--------|-----|
| Commune   | Désignation Cadastrale | Volume | Lot |
| GRIGNY    | AM 82                  |        |     |

Complément : Le lot 74 de la copropriété est supprimé et correspond à la parcelle AM 82 propriété de l'EPFIF extraite de l'assiette de la copropriété.  
cette axtraction constitue une modificatif à l'état descriptif de division.

L'assise de la copropriété est désormais cadastrée:

AK 156, 226, 262

AL 18, 20, 23, 25, 37, 39, 45 à 52, 64, 77, 80

AL 24 lot volume 2

AL 22, 60, 61, 62, 63 lot volume 2

AL 69 lot volume 2

AM 13, 14, 23 à 26, 61, 62, 63, 74, 79, 81

Les tantièmes sont désormais exprimés en 2 915 767 èmes.

*Disposition n° 4 de la formalité 9104P02 2021P9059 : SERVITUDE DE PASSAGE*

**RELEVÉ DES FORMALITÉS PUBLIÉES DU 01/01/1972 AU 20/01/2022**

*Disposition n° 4 de la formalité 9104P02 2021P9059 : SERVITUDE DE PASSAGE*

| <b>Propriétaires</b> |  |                                    |
|----------------------|--|------------------------------------|
| Numéro               | Désignation des personnes                    | Date de naissance ou N° d'identité |
| 1                    | ETABLISSEMENT PUBLIC FONCIER D'ILE DE FRANCE | 495 120 008                        |
| 2                    | SYNDICAT DES COPROPRIETAIRES DE GRIGNY II    |                                    |

| <b>Immeubles</b> |       |         |                        |        |     |
|------------------|-------|---------|------------------------|--------|-----|
| Propriétaires    | Fonds | Commune | Désignation cadastrale | Volume | Lot |
| 1                | FD    | GRIGNY  | AM 82                  |        |     |
| 2                | FS    | GRIGNY  | AM 81                  |        |     |

FD : Fonds dominant FS : Fonds servant SD : Servitude réciproque

Prix / évaluation : 100,00 EUR

Cette formalité est une charge : oui

|                        |  |  |                             |
|------------------------|--|--|-----------------------------|
| <b>N° d'ordre : 57</b> | Date de dépôt : 22/10/2021   | Référence d'enlissement : <b>9104P02 2021P9065</b> | Date de l'acte : 30/07/2021 |
|                        | Nature de l'acte : <b>PROCES-VERBAL DU CADASTRE COPROPRIETE GRIGNY 2</b> |  |                             |
|                        | Rédacteur : ADM CORBEIL CADASTRE / CORBEIL-ESSONNES                      |  |                             |

*Disposition n° 1 de la formalité 9104P02 2021P9065/UD1 : PROCES VERBAL DU CADASTRE N° 1318 N*

| <b>Immeuble Mère</b> |     |      |      |     |     | <b>Immeuble Fille</b> |     |      |         |     |     |
|----------------------|-----|------|------|-----|-----|-----------------------|-----|------|---------|-----|-----|
| Commune              | Pfx | Sect | Plan | Vol | Lot | Commune               | Pfx | Sect | Plan    | Vol | Lot |
| GRIGNY               |     | AM   | 24   |     |     | GRIGNY                |     | AM   | 83 à 84 |     |     |

Complément : Après la division de:  
 la parcelle AK 262 en AK 270 à 280  
 la parcelle AK 226 en AK 281 à 283  
 la parcelle AL 18 en AL 97 et 98  
 la parcelle AL 77 en AL 99 à 103  
 la parcelle AL 80 en AL 104 à 129  
 la parcelle AL 49 en AL 130 et 131  
 la parcelle AL 52 en AL 132 et 133  
 la parcelle AM 24 en AM 83 et 84  
 la parcelle AM 62 en AM 85 à 93  
 la parcelle AM 63 en AM 94 à 97  
 la parcelle AM 74 en AM 98 à 106

**RELEVÉ DES FORMALITES PUBLIEES DU 01/01/1972 AU 20/01/2022**

la parcelle AM 13 en AM 118 à 120

L'assise de la copropriété est désormais cadastrée:

AK 156, 270 à 283

AL 20, 23, 25, 37, 39, 45, 46, 47, 48, 50, 51, 64, 97 à 133

AL 24 lot volume 2

AL 22, 60, 61, 62, 63 lot volume 2

AL 69 lot volume 2

AM 14, 25, 26, 61, 83 à 122.

*Disposition n° 1 de la formalité 9104P02 2021P9065/UD2 : PROCES VERBAL DU CADASTRE N° 1325 V*

| Immeuble Mère |     |      |      |     |     | Immeuble Fille |     |      |           |     |     |
|---------------|-----|------|------|-----|-----|----------------|-----|------|-----------|-----|-----|
| Commune       | Pfx | Sect | Plan | Vol | Lot | Commune        | Pfx | Sect | Plan      | Vol | Lot |
| GRIGNY        |     | AM   | 23   |     |     | GRIGNY         |     | AM   | 121 à 122 |     |     |
| GRIGNY        |     | AM   | 79   |     |     | GRIGNY         |     | AM   | 123 à 124 |     |     |

Complément : Après la division de:

la parcelle AK 262 en AK 270 à 280

la parcelle AK 226 en AK 281 à 283

la parcelle AL 18 en AL 97 et 98

la parcelle AL 77 en AL 99 à 103

la parcelle AL 80 en AL 104 à 129

la parcelle AL 49 en AL 130 et 131

la parcelle AL 52 en AL 132 et 133

la parcelle AM 24 en AM 83 et 84

la parcelle AM 62 en AM 85 à 93

la parcelle AM 63 en AM 94 à 97

la parcelle AM 74 en AM 98 à 106

la parcelle AM 13 en AM 118 à 120

L'assise de la copropriété est désormais cadastrée:

AK 156, 270 à 283

AL 20, 23, 25, 37, 39, 45, 46, 47, 48, 50, 51, 64, 97 à 133

AL 24 lot volume 2

AL 22, 60, 61, 62, 63 lot volume 2

AL 69 lot volume 2

AM 14, 25, 26, 61, 83 à 122.

**RELEVÉ DES FORMALITÉS PUBLIÉES DU 01/01/1972 AU 20/01/2022**

*Disposition n° 1 de la formalité 9104P02 2021P9065/UD3 : PROCES VERBAL DU CADASTRE N° 1324 Z*

| Immeuble Mère |     |      |      |     |     | Immeuble Fille |     |      |           |     |     |
|---------------|-----|------|------|-----|-----|----------------|-----|------|-----------|-----|-----|
| Commune       | Pfx | Sect | Plan | Vol | Lot | Commune        | Pfx | Sect | Plan      | Vol | Lot |
| GRIGNY        |     | AM   | 13   |     |     | GRIGNY         |     | AM   | 118 à 120 |     |     |

Complément : Après la division de:  
 la parcelle AK 262 en AK 270 à 280  
 la parcelle AK 226 en AK 281 à 283  
 la parcelle AL 18 en AL 97 et 98  
 la parcelle AL 77 en AL 99 à 103  
 la parcelle AL 80 en AL 104 à 129  
 la parcelle AL 49 en AL 130 et 131  
 la parcelle AL 52 en AL 132 et 133  
 la parcelle AM 24 en AM 83 et 84  
 la parcelle AM 62 en AM 85 à 93  
 la parcelle AM 63 en AM 94 à 97  
 la parcelle AM 74 en AM 98 à 106  
 la parcelle AM 13 en AM 118 à 120

L'assise de la copropriété est désormais cadastrée:  
 AK 156, 270 à 283  
 AL 20, 23, 25, 37, 39, 45, 46, 47, 48, 50, 51, 64, 97 à 133  
 AL 24 lot volume 2  
 AL 22, 60, 61, 62, 63 lot volume 2  
 AL 69 lot volume 2  
 AM 14, 25, 26, 61, 83 à 122.

*Disposition n° 1 de la formalité 9104P02 2021P9065/UD4 : PROCES VERBAL DU CADASTRE N° 1323 D*

| Immeuble Mère |     |      |      |     |     | Immeuble Fille |     |      |           |     |     |
|---------------|-----|------|------|-----|-----|----------------|-----|------|-----------|-----|-----|
| Commune       | Pfx | Sect | Plan | Vol | Lot | Commune        | Pfx | Sect | Plan      | Vol | Lot |
| GRIGNY        |     | AM   | 62   |     |     | GRIGNY         |     | AM   | 85 à 93   |     |     |
| GRIGNY        |     | AM   | 63   |     |     | GRIGNY         |     | AM   | 94 à 97   |     |     |
| GRIGNY        |     | AM   | 74   |     |     | GRIGNY         |     | AM   | 98 à 106  |     |     |
| GRIGNY        |     | AM   | 81   |     |     | GRIGNY         |     | AM   | 107 à 117 |     |     |

Complément : Après la division de:  
 la parcelle AK 262 en AK 270 à 280  
 la parcelle AK 226 en AK 281 à 283  
 la parcelle AL 18 en AL 97 et 98  
 la parcelle AL 77 en AL 99 à 103  
 la parcelle AL 80 en AL 104 à 129  
 la parcelle AL 49 en AL 130 et 131  
 la parcelle AL 52 en AL 132 et 133

**RELEVÉ DES FORMALITÉS PUBLIÉES DU 01/01/1972 AU 20/01/2022**

la parcelle AM 24 en AM 83 et 84  
 la parcelle AM 62 en AM 85 à 93  
 la parcelle AM 63 en AM 94 à 97  
 la parcelle AM 74 en AM 98 à 106  
 la parcelle AM 13 en AM 118 à 120

L'assise de la copropriété est désormais cadastrée:  
 AK 156, 270 à 283  
 AL 20, 23, 25, 37, 39, 45, 46, 47, 48, 50, 51, 64, 97 à 133  
 AL 24 lot volume 2  
 AL 22, 60, 61, 62, 63 lot volume 2  
 AL 69 lot volume 2  
 AM 14, 25, 26, 61, 83 à 122.

*Disposition n° 1 de la formalité 9104P02 2021P9065/UD5 : PROCES VERBAL DU CADASTRE N° 1322 H*

| Immeuble Mère |     |      |      |     |     | Immeuble Fille |     |      |           |     |     |
|---------------|-----|------|------|-----|-----|----------------|-----|------|-----------|-----|-----|
| Commune       | Pfx | Sect | Plan | Vol | Lot | Commune        | Pfx | Sect | Plan      | Vol | Lot |
| GRIGNY        |     | AL   | 52   |     |     | GRIGNY         |     | AL   | 132 à 133 |     |     |

Complément : Après la division de:  
 la parcelle AK 262 en AK 270 à 280  
 la parcelle AK 226 en AK 281 à 283  
 la parcelle AL 18 en AL 97 et 98  
 la parcelle AL 77 en AL 99 à 103  
 la parcelle AL 80 en AL 104 à 129  
 la parcelle AL 49 en AL 130 et 131  
 la parcelle AL 52 en AL 132 et 133  
 la parcelle AM 24 en AM 83 et 84  
 la parcelle AM 62 en AM 85 à 93  
 la parcelle AM 63 en AM 94 à 97  
 la parcelle AM 74 en AM 98 à 106  
 la parcelle AM 13 en AM 118 à 120

L'assise de la copropriété est désormais cadastrée:  
 AK 156, 270 à 283  
 AL 20, 23, 25, 37, 39, 45, 46, 47, 48, 50, 51, 64, 97 à 133  
 AL 24 lot volume 2  
 AL 22, 60, 61, 62, 63 lot volume 2

**RELEVÉ DES FORMALITÉS PUBLIÉES DU 01/01/1972 AU 20/01/2022**

AL 69 lot volume 2  
AM 14, 25, 26, 61, 83 à 122.

*Disposition n° 1 de la formalité 9104P02 2021P9065/UD6 : PROCES VERBAL DU CADASTRE N° 1321 M*

| Immeuble Mère |     |      |      |     |     | Immeuble Fille |     |      |           |     |     |
|---------------|-----|------|------|-----|-----|----------------|-----|------|-----------|-----|-----|
| Commune       | Pfx | Sect | Plan | Vol | Lot | Commune        | Pfx | Sect | Plan      | Vol | Lot |
| GRIGNY        |     | AL   | 49   |     |     | GRIGNY         |     | AL   | 130 à 131 |     |     |

Complément : Après la division de:  
 la parcelle AK 262 en AK 270 à 280  
 la parcelle AK 226 en AK 281 à 283  
 la parcelle AL 18 en AL 97 et 98  
 la parcelle AL 77 en AL 99 à 103  
 la parcelle AL 80 en AL 104 à 129  
 la parcelle AL 49 en AL 130 et 131  
 la parcelle AL 52 en AL 132 et 133  
 la parcelle AM 24 en AM 83 et 84  
 la parcelle AM 62 en AM 85 à 93  
 la parcelle AM 63 en AM 94 à 97  
 la parcelle AM 74 en AM 98 à 106  
 la parcelle AM 13 en AM 118 à 120

L'assise de la copropriété est désormais cadastrée:  
 AK 156, 270 à 283  
 AL 20, 23, 25, 37, 39, 45, 46, 47, 48, 50, 51, 64, 97 à 133  
 AL 24 lot volume 2  
 AL 22, 60, 61, 62, 63 lot volume 2  
 AL 69 lot volume 2  
 AM 14, 25, 26, 61, 83 à 122.

*Disposition n° 1 de la formalité 9104P02 2021P9065/UD7 : PROCES VERBAL DU CADASTRE N° 1320 S*

**RELEVÉ DES FORMALITÉS PUBLIÉES DU 01/01/1972 AU 20/01/2022**

| Immeuble Mère |     |      |      |     |     | Immeuble Fille |     |      |           |     |     |
|---------------|-----|------|------|-----|-----|----------------|-----|------|-----------|-----|-----|
| Commune       | Pfx | Sect | Plan | Vol | Lot | Commune        | Pfx | Sect | Plan      | Vol | Lot |
| GRIGNY        |     | AL   | 18   |     |     | GRIGNY         |     | AL   | 97 à 98   |     |     |
| GRIGNY        |     | AL   | 77   |     |     | GRIGNY         |     | AL   | 99 à 103  |     |     |
| GRIGNY        |     | AL   | 80   |     |     | GRIGNY         |     | AL   | 104 à 129 |     |     |

Complément : Après la division de:  
 la parcelle AK 262 en AK 270 à 280  
 la parcelle AK 226 en AK 281 à 283  
 la parcelle AL 18 en AL 97 et 98  
 la parcelle AL 77 en AL 99 à 103  
 la parcelle AL 80 en AL 104 à 129  
 la parcelle AL 49 en AL 130 et 131  
 la parcelle AL 52 en AL 132 et 133  
 la parcelle AM 24 en AM 83 et 84  
 la parcelle AM 62 en AM 85 à 93  
 la parcelle AM 63 en AM 94 à 97  
 la parcelle AM 74 en AM 98 à 106  
 la parcelle AM 13 en AM 118 à 120

L'assise de la copropriété est désormais cadastrée:  
 AK 156, 270 à 283  
 AL 20, 23, 25, 37, 39, 45, 46, 47, 48, 50, 51, 64, 97 à 133  
 AL 24 lot volume 2  
 AL 22, 60, 61, 62, 63 lot volume 2  
 AL 69 lot volume 2  
 AM 14, 25, 26, 61, 83 à 122.

*Disposition n° 1 de la formalité 9104P02 2021P9065/UD8 : PROCES VERBAL DU CADASTRE N° 1319 J*

| Immeuble Mère |     |      |      |     |     | Immeuble Fille |     |      |           |     |     |
|---------------|-----|------|------|-----|-----|----------------|-----|------|-----------|-----|-----|
| Commune       | Pfx | Sect | Plan | Vol | Lot | Commune        | Pfx | Sect | Plan      | Vol | Lot |
| GRIGNY        |     | AK   | 262  |     |     | GRIGNY         |     | AK   | 270 à 280 |     |     |

Complément : Après la division de:  
 la parcelle AK 262 en AK 270 à 280  
 la parcelle AK 226 en AK 281 à 283  
 la parcelle AL 18 en AL 97 et 98  
 la parcelle AL 77 en AL 99 à 103  
 la parcelle AL 80 en AL 104 à 129  
 la parcelle AL 49 en AL 130 et 131  
 la parcelle AL 52 en AL 132 et 133

**RELEVÉ DES FORMALITÉS PUBLIÉES DU 01/01/1972 AU 20/01/2022**

la parcelle AM 24 en AM 83 et 84  
 la parcelle AM 62 en AM 85 à 93  
 la parcelle AM 63 en AM 94 à 97  
 la parcelle AM 74 en AM 98 à 106  
 la parcelle AM 13 en AM 118 à 120

L'assise de la copropriété est désormais cadastrée:

AK 156, 270 à 283  
 AL 20, 23, 25, 37, 39, 45, 46, 47, 48, 50, 51, 64, 97 à 133  
 AL 24 lot volume 2  
 AL 22, 60, 61, 62, 63 lot volume 2  
 AL 69 lot volume 2  
 AM 14, 25, 26, 61, 83 à 122.

AM 122  
 AM 123  
 AM 124

*Disposition n° 1 de la formalité 9104P02 2021P9065/UD9 : PROCES VERBAL DU CADASTRE N° 1333 X*

| Immeuble Mère |     |      |      |     |     | Immeuble Fille |     |      |           |     |     |
|---------------|-----|------|------|-----|-----|----------------|-----|------|-----------|-----|-----|
| Commune       | Pfx | Sect | Plan | Vol | Lot | Commune        | Pfx | Sect | Plan      | Vol | Lot |
| GRIGNY        |     | AK   | 226  |     |     | GRIGNY         |     | AK   | 281 à 283 |     |     |

Complément : Après la division de:

la parcelle AK 262 en AK 270 à 280  
 la parcelle AK 226 en AK 281 à 283  
 la parcelle AL 18 en AL 97 et 98  
 la parcelle AL 77 en AL 99 à 103  
 la parcelle AL 80 en AL 104 à 129  
 la parcelle AL 49 en AL 130 et 131  
 la parcelle AL 52 en AL 132 et 133  
 la parcelle AM 24 en AM 83 et 84  
 la parcelle AM 62 en AM 85 à 93  
 la parcelle AM 63 en AM 94 à 97  
 la parcelle AM 74 en AM 98 à 106  
 la parcelle AM 13 en AM 118 à 120

L'assise de la copropriété est désormais cadastrée:



**RELEVÉ DES FORMALITÉS PUBLIÉES DU 01/01/1972 AU 20/01/2022**

AK 156, 270 à 283  
 AL 20, 23, 25, 37, 39, 45, 46, 47, 48, 50, 51, 64, 97 à 133  
 AL 24 lot volume 2  
 AL 22, 60, 61, 62, 63 lot volume 2  
 AL 69 lot volume 2  
 AM 14, 25, 26, 61, 83 à 122.

|                        |  |   |                             |
|------------------------|--|---|-----------------------------|
| <b>N° d'ordre : 58</b> | Date de dépôt : 06/12/2021   | Référence d'enlissement : <b>9104P01 2021P14679</b> | Date de l'acte : 21/01/2020 |
|                        | Nature de l'acte : <b>PROCES-VERBAL DU CADASTRE N° 1299 T</b><br>Rédacteur : ADM CORBEIL CADASTRE / CORBEIL-ESSONNES |   |                             |

*Disposition n° 1 de la formalité 9104P01 2021P14679 :*

| Immeuble Mère |     |      |      |     |     | Immeuble Fille |     |      |      |         |     |
|---------------|-----|------|------|-----|-----|----------------|-----|------|------|---------|-----|
| Commune       | Pfx | Sect | Plan | Vol | Lot | Commune        | Pfx | Sect | Plan | Vol     | Lot |
| GRIGNY        |     | AL   | 20   |     |     | GRIGNY         |     | AL   |      | 89 à 90 |     |

Complément : Suite à la division de la parcelle d'assise AL 20 en AL 89 et 90 l'assiette de la copropriété est désormais cadastrée :

AK 156  
 AK 270  
 AK 271  
 AK 272  
 AK 273  
 AK 274  
 AK 275  
 AK 276  
 AK 277  
 AK 278  
 AK 279  
 AK 280  
 AK 281  
 AK 282  
 AK 283  
 AL 23  
 AL 25  
 AL 37  
 AL 39

**RELEVÉ DES FORMALITES PUBLIEES DU 01/01/1972 AU 20/01/2022**

AL 45  
AL 46  
AL 47  
AL 48  
AL 50  
AL 51  
AL 89  
AL 90  
AL 91  
AL 92  
AL 93  
AL 94  
AL 95  
AL 96  
AL 97  
AL 98  
AL 99  
AL 100  
AL 101  
AL 102  
AL 103  
AL 104  
AL 105  
AL 106  
AL 107  
AL 108  
AL 109  
AL 110  
AL 111  
AL 112  
AL 113  
AL 114  
AL 115  
AL 116  
AL 117  
AL 118  
AL 119  
AL 120  
AL 121  
AL 122  
AL 123  
AL 124

RELEVÉ DES FORMALITES PUBLIEES DU 01/01/1972 AU 20/01/2022

AL 125  
AL 126  
AL 127  
AL 128  
AL 129  
AL 130  
AL 131  
AL 132  
AL 133  
AL 22, 60, 61, 62, 63 VOL 2  
AL 24 VOL 2  
AL 69 VOL 2  
AM 14  
AM 25  
AM 26  
AM 61  
AM 83  
AM 84  
AM 85  
AM 86  
AM 87  
AM 88  
AM 89  
AM 90  
AM 91  
AM 92  
AM 93  
AM 94  
AM 95  
AM 96  
AM 97  
AM 98  
AM 99  
AM 100  
AM 101  
AM 102  
AM 103  
AM 104  
AM 105  
AM 106  
AM 107  
AM 108

**RELEVÉ DES FORMALITES PUBLIEES DU 01/01/1972 AU 20/01/2022**

AM 109  
 AM 110  
 AM 111  
 AM 112  
 AM 113  
 AM 114  
 AM 115  
 AM 116  
 AM 117  
 AM 118  
 AM 119  
 AM 120  
 AM 121  
 AM 122  
 AM 123  
 AM 124

|                        |  |  |
|------------------------|--|--|
| <b>N° d'ordre : 59</b> | Date de dépôt : 06/12/2021   | Référence de dépôt : <b>9104P01 2021D24488</b> |
|                        | Nature de l'acte : <b>2019 P 10274 91P0402 CORRECTION DE FORMALITE de la formalité initiale du 06/12/2019 Sages : 9104P02 Vol 2019P N° 10274</b> |  |
|                        | Rédacteur : /  |  |

*Disposition n° 1 de la formalité 9104P01 2021D24488 :*

C'est à tort et par erreur qu'il a été indiqué dans le complément su modificatif à l'état descriptif de division publié le 06/12/2019 Vol 2019 P n° 10274 que l'objet de l'acte deamndait la suppression des lots 60001 à 60008, 60022 à 60028, 60042 à 60048, 60062 à 60068 par intégration aux parties communes générales.

Ces lots sont toujours actuels dans la désignation de la copropriété et sont la propriété de la SCI JOSEPH par suite de son acquisition de la SCI AGIMA publiée le 09/09/2021 Vol 2021 P n° 7679 .

|                        |   |  |                             |
|------------------------|---|--|-----------------------------|
| <b>N° d'ordre : 60</b> | Date de dépôt : 29/12/2021                  | Référence d'enlissement : <b>9104P01 2021V7463</b> | Date de l'acte : 28/12/2021 |
|                        | Nature de l'acte : <b>HYPOTHEQUE LEGALE</b> |  |                             |
|                        | Rédacteur : ME Benjamin JAMI / PARIS        |  |                             |
|                        | Domicile élu : PARIS en l'étude             |  |                             |

**RELEVÉ DES FORMALITES PUBLIEES DU 01/01/1972 AU 20/01/2022**

*Disposition n° 1 de la formalité 9104P01 2021V7463 :*

| <b>Créanciers</b> |  |                                    |
|-------------------|--|------------------------------------|
| Numéro            | Désignation des personnes                              | Date de Naissance ou N° d'identité |
|                   | SYNDICAT DES COPROPRIETAIRES DE GRIGNY II 91350 GRIGNY |                                    |

| <b>Propriétaire Immeuble / Contre</b> |                           |                                    |
|---------------------------------------|---------------------------|------------------------------------|
| Numéro                                | Désignation des personnes | Date de Naissance ou N° d'identité |
| 1                                     | SCI NOEVIN                | 483 724 639                        |

**RELEVÉ DES FORMALITES PUBLIEES DU 01/01/1972 AU 20/01/2022**

*Disposition n° 1 de la formalité 9104P01 2021V7463 :*

| <b>Immeubles</b> |        |         |  |        |   |
|------------------|--------|---------|--|--------|---|
| Prop.Imm/Contre  | Droits | Commune | Désignation cadastrale   | Volume | Lot   |
|                  |        | GRIGNY  | AL 22<br>AL 60 à AL 63   | 2      |   |
|                  |        | GRIGNY  | AL 69  | 2      |   |
|                  |        | GRIGNY  | AL 24  | 2      |   |
|                  |        | GRIGNY  | AK 156<br>AK 270 à AK 283<br>AL 23<br>AL 25<br>AL 37<br>AL 39<br>AL 45 à AL 48<br>AL 50 à AL 51<br>AL 89 à AL 133<br>AM 14<br>AM 25 à AM 26<br>AM 61<br>AM 83 à AM 124 |        | 240025<br>240072<br>270028<br>270125<br>310144<br>310180<br>310321<br>430039<br>430105<br>450043<br>450172 à 450174 |

Montant Principal : 55.925,55 EUR

Date extrême d'effet : 28/12/2031

Complément : En vertu d'un commandement de payer du 04/06/2021

**CERTIFICAT DE DEPOT DU 21/01/2022 AU 17/05/2022**

| <b>Date et<br/>Numéro de dépôt</b> | <b>Nature et Rédacteur de l'acte</b>   | <b>Date de l'acte</b> | <b>Créanciers/Vendeurs/Donateurs/Constituants<br/>"Prop.Imm./Contre"/Débiteurs/Acquéreurs/Donataires/Fiduciaires</b> | <b>Numéro d'archivage<br/>Provisoire</b> |
|------------------------------------|--|-----------------------|--|--|
| 02/05/2022<br>D20775               | MODIFICATION D'ETAT DESCRIPTIF DE<br>DIVISION<br><br>NOT ARCHAMBAULT CAROLINE<br>PARIS | 10/03/2021            | SYNDICAT PRINCIPAL DES COPROPRIETAIRES DE<br>GRIGNY 2  | 9104P01 P12704                           |

Le présent certificat des formalités acceptées au dépôt et en instance d'enregistrement au fichier immobilier sur les immeubles individuellement désignés dans la demande de renseignements est délivré en application de l'article 2457 du code civil.

Dernière page de la réponse à la demande de renseignements qui comporte 115 pages y compris le certificat.



**DIRECTION GENERALE DES FINANCES PUBLIQUES**  
**SERVICE DE LA PUBLICITE FONCIERE**  
**CORBEIL 1**

**Demande de renseignements n° 9104P01 2022H61315 (12)**  
**déposée le 22/06/2022, par Maître RESCUE SELARL**

**Réf. dossier : HF GRIGNY2-SCI NOEVIN-0522-317**

**CERTIFICAT**

Le Service de la Publicité Foncière certifie le présent document(\*) qui contient les éléments suivants:

- Pour la période de publication du 01/01/1972 au 16/02/2022 (date de mise à jour fichier)

Il n'existe au fichier immobilier non informatisé que les seules formalités figurant sur les 24 faces de copies ci-jointes,

Il n'existe que les 63 formalités indiquées dans l'état réponse ci-joint,

- Le certificat de dépôt pour la période comprise entre la date de mise à jour du fichier immobilier informatisé et la date de dépôt de la demande :  
du 17/02/2022 au 22/06/2022 (date de dépôt de la demande)

Il n'existe qu'1 formalité indiquée au registre des dépôts concernant les immeubles requis.

A CORBEIL 1, le 24/06/2022

Pour le Service de la Publicité Foncière,

Le comptable des finances publiques,

Paul GUYARD

(\*) Le nombre de page(s) total figure en fin de document

Les dispositions des articles 38 à 43 de la loi N°78-17 du 6 janvier 1978 modifiée relative à l'informatique, aux fichiers et aux libertés s'appliquent : elles garantissent pour les données vous concernant, auprès du Service de la Publicité Foncière, un droit d'accès et un droit de rectification.



A B C D E F G H I J K L M A B C D E F G H I J K L M A B C D E F G H I J K L M A B C D E F G H I J K L M  
 \*N O P Q R S T U V W X Y Z N O P Q R S T U V W X Y Z P Q R S T U V W X Y Z N O P Q R S T U V W X Y Z  
 0 1 2 3 4 5 6 7 8 9 0 1 2 3 4 5 6 7 8 9 0 1 2 3 4 5 6 7 8 9 0 1 2 3 4 5 6 7 8 9

COMMUNE: **GRIGNY** SECTION: **B** N° du PLAN: **400** RUE: **Lieudit "GRIGNY 2"**

Fiche substitutive  
 le 10.05.2001 N°

**I. - DÉSIGNATION DE L'IMMEUBLE**

- B 400 pour 32 a 46 ca  
 - B 417 - 17 ha 56 a 76 ca  
 - B 401 - 1 ha 88 a 27 ca  
 - C 493 - 10 ha 42 a 87 ca  
 - C 508 - 32 a 1 ca  
 - C 505 - 11 ha 6 a 47 ca  
 suite fiche bis

**II. - LOTISSEMENT (Désignation des lots ou appartements)**

| N° | Numéros | Bâtiment | Escalier | Enger | Nombre de pièces principales ou nature du lot | S. CO. 000 | Renseignements complémentaires |
|----|---------|----------|----------|-------|---|------------|--------------------------------|
|    |         |          |          |       |   |            |                                |
| 1  |         |          |          |       |   |            |                                |
| 2  |         |          |          |       |   |            |                                |
| 3  |         |          |          |       |   |            |                                |
| 4  |         |          |          |       |   |            |                                |
| 5  |         |          |          |       |   |            |                                |
| 6  |         |          |          |       |   |            |                                |
| 7  |         |          |          |       |   |            |                                |
| 8  |         |          |          |       |   |            |                                |
| 9  |         |          |          |       |   |            |                                |
| 10 |         |          |          |       |   |            |                                |
| 11 |         |          |          |       |   |            |                                |
| 12 |         |          |          |       |   |            |                                |
| 13 |         |          |          |       |   |            |                                |
| 14 |         |          |          |       |   |            |                                |
| 15 |         |          |          |       |   |            |                                |
| 16 |         |          |          |       |   |            |                                |
| 17 |         |          |          |       |   |            |                                |
| 18 |         |          |          |       |   |            |                                |
| 19 |         |          |          |       |   |            |                                |
| 20 |         |          |          |       |   |            |                                |
| 21 |         |          |          |       |   |            |                                |
| 22 |         |          |          |       |   |            |                                |

**III. - FORMALITÉS CONCERNANT L'IMMEUBLE DÉSIGNÉ CI-CONTRE (ou les lots le composant)**

**A. - MUTATIONS SERVITUDES ACTIVES**

| Immeuble totalité ou lots | Dates, numéros et nature des formalités   | Observations |
|---------------------------|---|--------------|
|                           | 1) 3.11.1969 Vol 16079 n° 2<br>ETAT DESCRIPTIF de DIVISION<br>et REGLEMENT de COPROPRIÉTÉ<br>S. 9. 1969. M <sup>e</sup> Huber, not. à Versailles<br>Par la "SCI DES TUILERIES A<br>GRIGNY" (F 2148)<br>(Lots 1 à 14)  |              |
|                           | 2) 3.11.1969 Vol 16079 n° 3<br>MODIFICATIF de L'ETAT DESCRIPTIF<br>DE DIVISION 19.9.1969<br>M <sup>e</sup> Huber, not. à Versailles<br>Par la Sci des THUILERIES A GRIGNY (2148)<br>Lot 2, supprimé et remplacé par lots<br>130001 à 130367<br>Lot 9 supprimé et remplacé par lots<br>620001 à 620043   |              |
|                           | 3) 3.11.1969 Vol 16079 n° 4<br>MODIFICATIF de L'ETAT DESCRIPTIF DE<br>DIVISION S. 9. 1969<br>M <sup>e</sup> Huber, not. à Versailles<br>Par la SCI DES TUILERIES A GRIGNY (2148)<br>- Lot 1, supprimé et remplacé par<br>lots 120001 à 120208<br>Lot 10 supprimé et remplacé par<br>lots 630001 à 630026<br>Lot 11 supprimé et remplacé par<br>lots 640001 à 640046 |              |
|                           | suite au verso  |              |

**B. - CHARGES, PRIVILÈGES ET HYPOTHÈQUES**

| Immeuble totalité ou lots   | Dates, numéros et nature des formalités   | Observations |
|---|---|--------------|
| B 417, 401, 400<br>C 493, 508, 505<br>C 504, 505, 506<br>547, 548, 549<br>550, 551, 552<br>553, 554<br>C 1147, 1153<br>1156, 1157 | 1) 6.1.1970 Vol 16248 n° 5<br>CONSTITUTION de SERVITUDE<br>DE PASSAGE 9.10.1969<br>M <sup>e</sup> Huber, not. à Versailles<br>au profit de B 14<br>Par la SCI DES TUILERIES A<br>GRIGNY (F 2148)                                    |              |
| C 548   | 2) 10.10.1978 Vol 3371 n° 11<br>SERVITUDE d'occupation et de<br>CONSTRUCTION 21.6.1978<br>M <sup>e</sup> Huber, not. à Versailles<br>au profit du gaz de France<br>Par le SYNDICAT DES CO-PROPRIÉTAIRES<br>DE GRIGNY II<br>(f 4750) |              |

Modèle B  
 9 4729 D - Avril 1989 - 9021281  
 N° 2281 IMPRIMERIE NATIONALE





| II - LOTISSEMENT (Désignation des lots ou appartements) (Suite) |          |          |       |  |           | A - MUTATIONS SERVITUDES ACTIVES (Suite)     |                           |  | B - CHARGES, PRIVILÈGES ET HYPOTHÈQUES (Suite) |                           |   |              |
|---|----------|----------|-------|--|-----------|--|---------------------------|--|--|---------------------------|---|--------------|
| N°  | Bâtiment | Escalier | Etage | Nombre de pièces plus ou moins d'un lit du lot | Surface   | Renseignements complémentaires               | Immeuble totalité ou lots | Dates, numéros et nature des formalités  | Observations                                   | Immeuble totalité ou lots | Dates, numéros et nature des formalités | Observations |
| 1   | 2        | 3        | 4     | 5  | 6         | 7  |                           |  |  |                           |   |              |
|   |          |          |       |  |           | est remplacé par les lots 330 001 - 330 471. |                           | 9) 4 Novembre 1970 Vol. 17165 n° 9   |  |                           |   |              |
| 63  |          |          |       |  | 2133 121  | est remplacé par les lots 64 et 65           |                           | Modificatif de l'état descriptif du 27-1970 M <sup>e</sup> Huber notaire à Versailles. |  |                           |   |              |
| 64  |          |          |       |  | 5130      | Remplacé par les lots 2001 à 2005            |                           | le lot 25 est supprimé et remplacé par les lots 26 et 27.                              |  |                           |   |              |
| 65  |          |          |       |  | 21 24 931 |  |                           | le lot 26 devenu Fiche générale remplacé par les lots 28001 à 28059.                   |  |                           |   |              |
| 66  |          |          |       |  | 67 881    | remplacé par les lots 210801 à 21099         |                           |  |  |                           |   |              |
| 67  |          |          |       |  | 2060 058  | remplacé par les lots 68-69                  |                           |  |  |                           |   |              |
| 68  |          |          |       |  | 140       | remplacé par les lots 70 et 71               |                           | 10) 6 Novembre 1970 Vol. 17160 n° 1  |  |                           |   |              |
| 69  |          |          |       |  | 2055 653  | remplacé par les lots 70 et 71               |                           | Modification de l'état descriptif M <sup>e</sup> Huber not. à Versailles 7.8.1970      |  |                           |   |              |
| 70  |          |          |       |  | 150       | Remplacé par les lots 72-73                  |                           | Le lot 27 est supprimé et remplacé par les lots 28-29-30.                              |  |                           |   |              |
| 71  |          |          |       |  | 2058 913  | FP Remplacé par lots 6001-6008               |                           | le lot 28 devenu Fiche générale  |  |                           |   |              |
| 72  |          |          |       |  | 20 905    | FP Remplacé par lots 6001-6008               |                           | remplacé par les lots 29001 à 29007.   |  |                           |   |              |
| 73  |          |          |       | Terrain  | 2038 008  | FP terrains lots 13-20001-22001-19           |                           | le lot 29 devenu Fiche générale  |  |                           |   |              |
| 74  |          |          |       |  | 2053 826  | FP   |                           | remplacé par les lots 29001 à 29007.   |  |                           |   |              |
| 75  |          |          |       | Terrain  | 2050 896  | FP de visé en lots 75-77-78                  |                           | le lot 29 devenu Fiche générale  |  |                           |   |              |
| 76  |          |          |       |  | 988       | FP, terrain lot 75 (partie)                  |                           | remplacé par les lots 83001 à 83014.   |  |                           |   |              |
| 77  |          |          |       |  | 757       | FP, " " "                                    |                           | lot 22 devenu fiche générale   |  |                           |   |              |
| 78  |          |          |       |  | 2642      | FP, " " "                                    |                           | remplacé par les lots 49001 à 49068.   |  |                           |   |              |
| 79  |          |          |       |  | 1030      | FP, " " "                                    |                           |  |  |                           |   |              |
| 80  |          |          |       |  | 210       | FP, " " "                                    |                           |  |  |                           |   |              |
| 81  |          |          |       |  | 2045 193  | " " "  |                           |  |  |                           |   |              |
| 780   |          |          |       | Terrain  | 18 39     | FP partie du lot 78                          |                           |  |  |                           |   |              |
| 781   |          |          |       |  | 823       | FP " "                                       |                           | 11) 10.12.1970 Vol 17219 n° 1  |  |                           |   |              |
|   |          |          |       |  |           |  |                           | M <sup>e</sup> Huber N° à Versailles 14.10.1970  |  |                           |   |              |
|   |          |          |       |  |           |  |                           | Modificatif de l'état descriptif de division   |  |                           |   |              |
|   |          |          |       |  |           |  |                           | le lot 30 est supprimé et remplacé par les lots 31 et 32.                              |  |                           |   |              |
|   |          |          |       |  |           |  |                           | le lot 31 devenu Fiche générale remplacé par les lots 43001 à 43040.                   |  |                           |   |              |
|   |          |          |       |  |           |  |                           | 12) 9-7-1971 Vol 173 1070 M <sup>e</sup> Huber notaire suite fiche lot 1               |  |                           |   |              |

29700\*\*\*\*\*







A B C D E F G H I J K L M N O P Q R S T U V W X Y Z  
 0 1 2 3 4 5 6 7 8 9

A B C D E F G H I J K L M N O P Q R S T U V W X Y Z  
 0 1 2 3 4 5 6 7 8 9

A B C D E F G H I J K L M N O P Q R S T U V W X Y Z  
 0 1 2 3 4 5 6 7 8 9

COMMUNE : **GRIGNY** SECTION : **B** No du PLAN : **400** RUE : **L'air "Gauguin"** N°

I - DÉSIGNATION DE L'IMMEUBLE

*pièce 4.*  
~~B445 jou 1a 92 - B449 jou 15a 79 ca~~  
~~B450 jou 2a 15 - B451 jou 2 ha~~  
~~B452 jou 4a 30 - B453 jou 25 ca~~  
~~C 544 jou 9a 15 - C545 jou 1a 04~~  
~~C 546 jou 57 ca - C547 jou 33a 26 ca~~  
~~C 548 jou 33a 04 - C549 jou 5a 04 ca~~

II - LOTISSEMENT (Désignation des lots ou appartements)

| Renseignements complémentaires |          |          |       |  |          |   |
|--------------------------------|----------|----------|-------|--|----------|---|
| 1                              | 2        | 3        | 4     | 5  | 6        | 7 |
| Numéros                        | Bâtiment | Escalier | Etage | Nombre de pièces pbs et ou maître du lot | Millèmes |   |

III - FORMALITÉS CONCERNANT L'IMMEUBLE DÉSIGNÉ CI-CONTRE (ou les lots le composant)

A - MUTATIONS SERVITUDES ACTIVES B - CHARGES, PRIVILÈGES ET HYPOTHEQUES

| Immeuble totalité ou lots | Dates, numéros et nature des formalités   | Observations | Immeuble totalité ou lots | Dates, numéros et nature des formalités | Observations |
|---------------------------|---|--------------|---------------------------|---|--------------|
|                           | 18/13 juin 1972. Vol 64 n° 11 M <sup>e</sup> Huber, le 14.4.1972. Modificatif de l'état descriptif de division. Le lot 46 est supprimé et remplacé par les lots 47-48-49. Le lot 47 est devenu pièce générale et remplacé par les lots 42.001 à 42.307. Le lot 48 est devenu pièce générale et remplacé par les lots 77.001 à 77.042. | le 35.       |                           |   |              |
|                           | 19) 25 juillet 1972. Vol 66 n° 11 M <sup>e</sup> Huber le 29.5.1972. Modificatif de l'état descriptif de division. Le lot 49 est supprimé et remplacé par les lots 50 et 51. Le lot 50 est devenu pièce générale et remplacé par les lots 310.001 à 310.323.  |              |                           |   |              |
|                           | 20) 8 décembre 1972. Vol 83 n° 1 M <sup>e</sup> Huber à Versailles le 25.10.1972. Modificatif de l'état descriptif de division. Le lot 51 est supprimé et remplacé par les lots 52-53 et 54. Le lot 52 est supprimé et remplacé par les lots 360.001 à 360.582. Le lot 53 est supprimé et remplacé par les lots 820.001 à 820.19.     |              |                           |   |              |

| II - LOTISSEMENT (Désignation des lots ou appartements) (Suite) |          |          |       |   |           |                                | A - MUTATIONS SERVITUDES ACTIVES (Suite) |  |              | B - CHARGES, PRIVILÈGES ET HYPOTHÈQUES (Suite) |   |              |  |
|---|----------|----------|-------|---|-----------|--------------------------------|--|--|--------------|--|---|--------------|--|
| Numéros   | Bâtiment | Escalier | Etage | Nombre de pièces, pièces ou mètres en ou mètre du lot | Millièmes | Renseignements complémentaires | Immeuble totalité ou lots                | Dates, numéros et nature des formalités  | Observations | Immeuble totalité ou lots                      | Dates, numéros et nature des formalités | Observations |  |
| 1   | 2        | 3        | 4     |   | 6         | 7                              |  |  |              |  |   |              |  |
|   |          |          |       |   |           |                                |  | 21) 6 Avril 1973 Vol 975 n° 2 M <sup>e</sup> Huber notaire à Versailles le 6.2.1973. modificatif de l'état descriptif de division le lot 54 est supprimé remplacé par les lots 55-56.<br>Lot 55 est supprimé remplacé par les lots 270001 à 270431.  |              |  |   |              |  |
|   |          |          |       |   |           |                                |  | 22) 11.1.1974 Vol 1340 n° 7 M <sup>e</sup> Huber à Versailles le 17.12.1973 Modificatif de l'état descriptif de division. le lot 56 est supprimé remplacé par les lots 57-58-59. le lot 57 est supprimé remplacé par les lots 250001 à 250323. le lot 58 est supprimé et remplacé par les lots 240001 à 240024 |              |  |   |              |  |
|   |          |          |       |   |           |                                |  | 23) 11 Avril 1974 Vol 1452 n° 5 M <sup>e</sup> Huber notaire à Versailles le 11.2.1974 modificatif de l'état descriptif de division le lot 59 est supprimé remplacé par les lots 60 et 61. le lot 60 est supprimé remplacé par les lots 240001 à 240323.   |              |  |   |              |  |
|   |          |          |       |   |           |                                |  | 24) 21 Octobre 1974 Vol 1716 n° 9 M <sup>e</sup> Huber à Versailles le 10.9.1974 modificatif de l'état descriptif  |              |  |   |              |  |

suite folio 5,

recolet





| II - LOTISSEMENT (Désignation des lots ou appartements) (Suite) |          |          |       |   |           |                                | A - MUTATIONS SERVITUDES ACTIVES (Suite)   |   |              | B - CHARGES, PRIVILÈGES ET HYPOTHÈQUES (Suite) |   |              |
|---|----------|----------|-------|---|-----------|--------------------------------|--|---|--------------|--|---|--------------|
| Numéros   | Bâtiment | Escalier | Etage | Nombre de pièces, pièces jointes ou nature du lot | Millièmes | Renseignements complémentaires | Immeuble totalité ou lots  | Dates, numéros et nature des formalités   | Observations | Immeuble totalité ou lots                      | Dates, numéros et nature des formalités | Observations |
| 1   | 2        | 3        | 4     |   | 6         | 7                              |  |   |              |  |   |              |
|   |          |          |       |   |           |                                |  | 28) 20 février 1976 - vol 2272 n°3<br>M. Huber à Versailles - 29.12.1975<br>Modificatif de l'état descriptif de division<br>lot 69 est supprimé et remplacé par les<br>lots 70 et 71<br>le lot 70 devenu Fiche générale remplacé<br>par les lots 730001 à 730030.   |              |  |   |              |
|   |          |          |       |   |           |                                |  | 29) 3 février 1978 (lot 3098 n°8 - M. Huber à Versailles le 29.12.1977)<br>Modificatif de l'état descriptif de division<br>lot 71 est supprimé et remplacé par<br>les lots 72-73<br>le lot 72 devient Fiche générale et est remplacé par les<br>lots 60001 à 60088. |              |  |   |              |
|   |          |          |       |   |           |                                | 30) 11 février 1983 Vol 5157 n°9<br>EXPROPRIATION 14.05.1982<br>TGI d'EVRY au profit de<br>l'ETAT (25) à l'encontre<br>de la S.C.I. de Finlanc<br>(2448) du Syndicat des copropriétaires.<br>EXPROPRIATION de la parcelle<br>522 après division de B454 en<br>B522 et B523 -<br>EXPROPRIATION de la parcelle<br>B516 après division de B446 en<br>B516 et B517 -<br>EXPROPRIATION de la parcelle<br>B518 après division de B448<br>en B518 et 519 -<br>Evaluation: 75980 -<br>+ 2A.4.1983. | ff. en attente<br>Régularisé 29.4.83  |              |  |   |              |

A B C D E F G H I J K L M A B C D E F G H I J K L M A B C D E F G H I J K L M A B C D E F G H I J K L M  
 N O P Q R S T U V W X Y Z N O P Q R S T U V W X Y Z N O P Q R S T U V W X Y Z N O P Q R S T U V W X Y Z  
 0 1 2 3 4 5 6 7 8 9 0 1 2 3 4 5 6 7 8 9 0 1 2 3 4 5 6 7 8 9 0 1 2 3 4 5 6 7 8 9

AL 26

COMMUNE : **GRIGNY** SECTION : **B** N° du PLAN : **400** RUE : **VFG** N°

I - DÉSIGNATION DE L'IMMEUBLE

III - FORMALITÉS CONCERNANT L'IMMEUBLE DÉSIGNÉ CI-CONTRE (ou les lots le composant)

*(fiche 6)*  
C 583 au 1265  
B 585 pour 10 arts (Provient de B 409)  
B 586 pour 9 ans 53 ca (Provient de B 409)  
C 1147 au 75083 ca (Annexe 44-A)  
C 1153 au 6273 ca  
 Suite fiche 7

A - MUTATIONS SERVITUDES ACTIVES

B - CHARGES, PRIVILÈGES ET HYPOTHÈQUES

| Immeuble<br>totalité ou lots | Dates, numéros et nature des formalités | Observations   | Immeuble<br>totalité ou lots | Dates, numéros et nature des formalités | Observations |
|------------------------------|---|--|------------------------------|---|--------------|
|                              |   |  |                              |   |              |
|                              | 31) 15.2.1984 Vol 5725 n° 4             | M. Huber à Versailles le 4.10.84   |                              |   |              |
|                              | 5.10.1984                               | modificatif acte Appl. de Co. Propriété - Vol 16079 n° 2 - par le Juge de Paix de Cognac |                              |   |              |
|                              |   | copropriétaires de Grigny II (4750) (en ce qui concerne certaines clauses)               |                              |   |              |
|                              | 32) 6.01.1970 Vol 1624 n° 5             | M. Huber à Versailles le 7.10.1969   |                              |   |              |
|                              |   | REGLEMENT de CO-PROPRIÉTÉ par la SCT des Tuileries à Grigny (2148)                       |                              |   |              |
|                              |   | le lot 4 est supprimé et remplacé par les lots 15000 à 15043                             |                              |   |              |
|                              | 33) 6.04.1973 Vol 975 n° 8              | M. Huber à Versailles le 20.02.1973  |                              |   |              |
|                              |   | MODIFICATIF à l'acte descriptif de division par la SCT de Tuileries à Grigny (2148)      |                              |   |              |
|                              |   | le lot 1002 est supprimé et remplacé par les lots 10019 à 10028                          |                              |   |              |
|                              |   | le lot 1003 est supprimé et remplacé par les lots 10029 à 10034                          |                              |   |              |

II - LOTISSEMENT (Désignation des lots ou appartements)

| Numéros | Bâtiment | Escalier | Etage | Nombre de pièces par nature du lot | Millièmes | Renseignements complémentaires |
|---------|----------|----------|-------|------------------------------------|-----------|--------------------------------|
|         |          |          |       |                                    |           |                                |
| 1       |          |          |       |                                    |           |                                |





| II. — LOTISSEMENT (Désignation des lots ou appartements) (suite) |          |          |       |   |           |                                | A. — MUTATIONS SERVITUDES ACTIVES (suite)   |   |              | B. — CHARGES, PRIVILÈGES ET HYPOTHÈQUES (suite) |   |              |
|--|----------|----------|-------|---|-----------|--------------------------------|---|---|--------------|---|---|--------------|
| Numéros  | Bâtiment | Escalier | Étage | Nombre de pièces principales ou nature du lot | Millièmes | Renseignements complémentaires | Immeuble totalité ou lots   | Dates, numéros et nature des formalités                       | Observations | Immeuble totalité ou lots                       | Dates, numéros et nature des formalités | Observations |
|  |          |          |       |   |           |                                |   |   |              |   |   |              |
|  |          |          |       |   |           |                                |   | 40) 09.01.1991 vol 91 P n° 90<br>formalité en attente (M.563) | Reç. 43      |   |   |              |
|  |          |          |       |   |           |                                | B 521-41) 15.04.1991 vol 91 P n° 2618<br>B 419-B 505 a) VENTE le 08.03.1991<br>B 527-B 410 ne HUABER nat. à Versailles<br>B 411-B 492 par la SOCIÉTÉ DES TULIPIERS<br>B 494-B 496 S.I.G.M.F. (1984) au<br>SYNDICAT DES COPROPRIÉTAIRES<br>DE GRIGNY II (1985) -<br>Pair. 1 <sup>er</sup> Eval. 2 325 150 <sup>F</sup> -<br>b) INCORPORATION à l'ensemble<br>immobilier, cadastral B 400<br>et autres, des parcelles:<br>B 521 B 419 B 505 B 527 B 410<br>B 411 B 492 B 494 B 496<br>+ etc 30.5.1991   | Reçu p <sup>re</sup> 46<br>Reç. 27                            |              |   |   |              |
|  |          |          |       |   |           |                                | 42) 27.12.1991 vol 91 P 3148<br>formalité en attente. Rejet   | Reç. 47   |              |   |   |              |
|  |          |          |       |   |           |                                | 43) 09.01.1991 et 12.06.1991<br>Vol 1991 P 90   | Reç. 48   |              |   |   |              |
|  |          |          |       |   |           |                                | 13.73 a) Modification de l'état descriptif de division:<br>820001 à Les lots 13, 820001 à 820019,<br>210129, 210129, 210155, 210199, sont<br>210155, supprimés et rattachés<br>210199, au lot 73 (et rectification<br>d'erreurs matérielles pour le lot 73)   |   |              |   |   |              |
|  |          |          |       |   |           |                                | b) Modification de la désignation de certains lots,<br>60084, 60085, 60086, 60087, 60088, 60089, 60090, 60091, 60092, 60093, 60094, 60095, 60096, 60097, 60098, 60099, 60100, 60101, 60102, 60103, 60104, 60105, 60106, 60107, 60108, 60109, 60110, 60111, 60112, 60113, 60114, 60115, 60116, 60117, 60118, 60119, 60120, 60121, 60122, 60123, 60124, 60125, 60126, 60127, 60128, 60129, 60130, 60131, 60132, 60133, 60134, 60135, 60136, 60137, 60138, 60139, 60140, 60141, 60142, 60143, 60144, 60145, 60146, 60147, 60148, 60149, 60150, 60151, 60152, 60153, 60154, 60155, 60156, 60157, 60158, 60159, 60160, 60161, 60162, 60163, 60164, 60165, 60166, 60167, 60168, 60169, 60170, 60171, 60172, 60173, 60174, 60175, 60176, 60177, 60178, 60179, 60180, 60181, 60182, 60183, 60184, 60185, 60186, 60187, 60188, 60189, 60190, 60191, 60192, 60193, 60194, 60195, 60196, 60197, 60198, 60199, 60200, 60201, 60202, 60203, 60204, 60205, 60206, 60207, 60208, 60209, 60210, 60211, 60212, 60213, 60214, 60215, 60216, 60217, 60218, 60219, 60220, 60221, 60222, 60223, 60224, 60225, 60226, 60227, 60228, 60229, 60230, 60231, 60232, 60233, 60234, 60235, 60236, 60237, 60238, 60239, 60240, 60241, 60242, 60243, 60244, 60245, 60246, 60247, 60248, 60249, 60250, 60251, 60252, 60253, 60254, 60255, 60256, 60257, 60258, 60259, 60260, 60261, 60262, 60263, 60264, 60265, 60266, 60267, 60268, 60269, 60270, 60271, 60272, 60273, 60274, 60275, 60276, 60277, 60278, 60279, 60280, 60281, 60282, 60283, 60284, 60285, 60286, 60287, 60288, 60289, 60290, 60291, 60292, 60293, 60294, 60295, 60296, 60297, 60298, 60299, 60300, 60301, 60302, 60303, 60304, 60305, 60306, 60307, 60308, 60309, 60310, 60311, 60312, 60313, 60314, 60315, 60316, 60317, 60318, 60319, 60320, 60321, 60322, 60323, 60324, 60325, 60326, 60327, 60328, 60329, 60330, 60331, 60332, 60333, 60334, 60335, 60336, 60337, 60338, 60339, 60340, 60341, 60342, 60343, 60344, 60345, 60346, 60347, 60348, 60349, 60350, 60351, 60352, 60353, 60354, 60355, 60356, 60357, 60358, 60359, 60360, 60361, 60362, 60363, 60364, 60365, 60366, 60367, 60368, 60369, 60370, 60371, 60372, 60373, 60374, 60375, 60376, 60377, 60378, 60379, 60380, 60381, 60382, 60383, 60384, 60385, 60386, 60387, 60388, 60389, 60390, 60391, 60392, 60393, 60394, 60395, 60396, 60397, 60398, 60399, 60400, 60401, 60402, 60403, 60404, 60405, 60406, 60407, 60408, 60409, 60410, 60411, 60412, 60413, 60414, 60415, 60416, 60417, 60418, 60419, 60420, 60421, 60422, 60423, 60424, 60425, 60426, 60427, 60428, 60429, 60430, 60431, 60432, 60433, 60434, 60435, 60436, 60437, 60438, 60439, 60440, 60441, 60442, 60443, 60444, 60445, 60446, 60447, 60448, 60449, 60450, 60451, 60452, 60453, 60454, 60455, 60456, 60457, 60458, 60459, 60460, 60461, 60462, 60463, 60464, 60465, 60466, 60467, 60468, 60469, 60470, 60471, 60472, 60473, 60474, 60475, 60476, 60477, 60478, 60479, 60480, 60481, 60482, 60483, 60484, 60485, 60486, 60487, 60488, 60489, 60490, 60491, 60492, 60493, 60494, 60495, 60496, 60497, 60498, 60499, 60500, 60501, 60502, 60503, 60504, 60505, 60506, 60507, 60508, 60509, 60510, 60511, 60512, 60513, 60514, 60515, 60516, 60517, 60518, 60519, 60520, 60521, 60522, 60523, 60524, 60525, 60526, 60527, 60528, 60529, 60530, 60531, 60532, 60533, 60534, 60535, 60536, 60537, 60538, 60539, 60540, 60541, 60542, 60543, 60544, 60545, 60546, 60547, 60548, 60549, 60550, 60551, 60552, 60553, 60554, 60555, 60556, 60557, 60558, 60559, 60560, 60561, 60562, 60563, 60564, 60565, 60566, 60567, 60568, 60569, 60570, 60571, 60572, 60573, 60574, 60575, 60576, 60577, 60578, 60579, 60580, 60581, 60582, 60583, 60584, 60585, 60586, 60587, 60588, 60589, 60590, 60591, 60592, 60593, 60594, 60595, 60596, 60597, 60598, 60599, 60600, 60601, 60602, 60603, 60604, 60605, 60606, 60607, 60608, 60609, 60610, 60611, 60612, 60613, 60614, 60615, 60616, 60617, 60618, 60619, 60620, 60621, 60622, 60623, 60624, 60625, 60626, 60627, 60628, 60629, 60630, 60631, 60632, 60633, 60634, 60635, 60636, 60637, 60638, 60639, 60640, 60641, 60642, 60643, 60644, 60645, 60646, 60647, 60648, 60649, 60650, 60651, 60652, 60653, 60654, 60655, 60656, 60657, 60658, 60659, 60660, 60661, 60662, 60663, 60664, 60665, 60666, 60667, 60668, 60669, 60670, 60671, 60672, 60673, 60674, 60675, 60676, 60677, 60678, 60679, 60680, 60681, 60682, 60683, 60684, 60685, 60686, 60687, 60688, 60689, 60690, 60691, 60692, 60693, 60694, 60695, 60696, 60697, 60698, 60699, 60700, 60701, 60702, 60703, 60704, 60705, 60706, 60707, 60708, 60709, 60710, 60711, 60712, 60713, 60714, 60715, 60716, 60717, 60718, 60719, 60720, 60721, 60722, 60723, 60724, 60725, 60726, 60727, 60728, 60729, 60730, 60731, 60732, 60733, 60734, 60735, 60736, 60737, 60738, 60739, 60740, 60741, 60742, 60743, 60744, 60745, 60746, 60747, 60748, 60749, 60750, 60751, 60752, 60753, 60754, 60755, 60756, 60757, 60758, 60759, 60760, 60761, 60762, 60763, 60764, 60765, 60766, 60767, 60768, 60769, 60770, 60771, 60772, 60773, 60774, 60775, 60776, 60777, 60778, 60779, 60780, 60781, 60782, 60783, 60784, 60785, 60786, 60787, 60788, 60789, 60790, 60791, 60792, 60793, 60794, 60795, 60796, 60797, 60798, 60799, 60800, 60801, 60802, 60803, 60804, 60805, 60806, 60807, 60808, 60809, 60810, 60811, 60812, 60813, 60814, 60815, 60816, 60817, 60818, 60819, 60820, 60821, 60822, 60823, 60824, 60825, 60826, 60827, 60828, 60829, 60830, 60831, 60832, 60833, 60834, 60835, 60836, 60837, 60838, 60839, 60840, 60841, 60842, 60843, 60844, 60845, 60846, 60847, 60848, 60849, 60850, 60851, 60852, 60853, 60854, 60855, 60856, 60857, 60858, 60859, 60860, 60861, 60862, 60863, 60864, 60865, 60866, 60867, 60868, 60869, 60870, 60871, 60872, 60873, 60874, 60875, 60876, 60877, 60878, 60879, 60880, 60881, 60882, 60883, 60884, 60885, 60886, 60887, 60888, 60889, 60890, 60891, 60892, 60893, 60894, 60895, 60896, 60897, 60898, 60899, 60900, 60901, 60902, 60903, 60904, 60905, 60906, 60907, 60908, 60909, 60910, 60911, 60912, 60913, 60914, 60915, 60916, 60917, 60918, 60919, 60920, 60921, 60922, 60923, 60924, 60925, 60926, 60927, 60928, 60929, 60930, 60931, 60932, 60933, 60934, 60935, 60936, 60937, 60938, 60939, 60940, 60941, 60942, 60943, 60944, 60945, 60946, 60947, 60948, 60949, 60950, 60951, 60952, 60953, 60954, 60955, 60956, 60957, 60958, 60959, 60960, 60961, 60962, 60963, 60964, 60965, 60966, 60967, 60968, 60969, 60970, 60971, 60972, 60973, 60974, 60975, 60976, 60977, 60978, 60979, 60980, 60981, 60982, 60983, 60984, 60985, 60986, 60987, 60988, 60989, 60990, 60991, 60992, 60993, 60994, 60995, 60996, 60997, 60998, 60999, 61000, 61001, 61002, 61003, 61004, 61005, 61006, 61007, 61008, 61009, 61010, 61011, 61012, 61013, 61014, 61015, 61016, 61017, 61018, 61019, 61020, 61021, 61022, 61023, 61024, 61025, 61026, 61027, 61028, 61029, 61030, 61031, 61032, 61033, 61034, 61035, 61036, 61037, 61038, 61039, 61040, 61041, 61042, 61043, 61044, 61045, 61046, 61047, 61048, 61049, 61050, 61051, 61052, 61053, 61054, 61055, 61056, 61057, 61058, 61059, 61060, 61061, 61062, 61063, 61064, 61065, 61066, 61067, 61068, 61069, 61070, 61071, 61072, 61073, 61074, 61075, 61076, 61077, 61078, 61079, 61080, 61081, 61082, 61083, 61084, 61085, 61086, 61087, 61088, 61089, 61090, 61091, 61092, 61093, 61094, 61095, 61096, 61097, 61098, 61099, 61100, 61101, 61102, 61103, 61104, 61105, 61106, 61107, 61108, 61109, 61110, 61111, 61112, 61113, 61114, 61115, 61116, 61117, 61118, 61119, 61120, 61121, 61122, 61123, 61124, 61125, 61126, 61127, 61128, 61129, 61130, 61131, 61132, 61133, 61134, 61135, 61136, 61137, 61138, 61139, 61140, 61141, 61142, 61143, 61144, 61145, 61146, 61147, 61148, 61149, 61150, 61151, 61152, 61153, 61154, 61155, 61156, 61157, 61158, 61159, 61160, 61161, 61162, 61163, 61164, 61165, 61166, 61167, 61168, 61169, 61170, 61171, 61172, 61173, 61174, 61175, 61176, 61177, 61178, 61179, 61180, 61181, 61182, 61183, 61184, 61185, 61186, 61187, 61188, 61189, 61190, 61191, 61192, 61193, 61194, 61195, 61196, 61197, 61198, 61199, 61200, 61201, 61202, 61203, 61204, 61205, 61206, 61207, 61208, 61209, 61210, 61211, 61212, 61213, 61214, 61215, 61216, 61217, 61218, 61219, 61220, 61221, 61222, 61223, 61224, 61225, 61226, 61227, 61228, 61229, 61230, 61231, 61232, 61233, 61234, 61235, 61236, 61237, 61238, 61239, 61240, 61241, 61242, 61243, 61244, 61245, 61246, 61247, 61248, 61249, 61250, 61251, 61252, 61253, 61254, 61255, 61256, 61257, 61258, 61259, 61260, 61261, 61262, 61263, 61264, 61265, 61266, 61267, 61268, 61269, 61270, 61271, 61272, 61273, 61274, 61275, 61276, 61277, 61278, 61279, 61280, 61281, 61282, 61283, 61284, 61285, 61286, 61287, 61288, 61289, 61290, 61291, 61292, 61293, 61294, 61295, 61296, 61297, 61298, 61299, 61300, 61301, 61302, 61303, 61304, 61305, 61306, 61307, 61308, 61309, 61310, 61311, 61312, 61313, 61314, 61315, 61316, 61317, 61318, 61319, 61320, 61321, 61322, 61323, 61324, 61325, 61326, 61327, 61328, 61329, 61330, 61331, 61332, 61333, 61334, 61335, 61336, 61337, 61338, 61339, 61340, 61341, 61342, 61343, 61344, 61345, 61346, 61347, 61348, 61349, 61350, 61351, 61352, 61353, 61354, 61355, 61356, 61357, 61358, 61359, 61360, 61361, 61362, 61363, 61364, 61365, 61366, 61367, 61368, 61369, 61370, 61371, 61372, 61373, 61374, 61375, 61376, 61377, 61378, 61379, 61380, 61381, 61382, 61383, 61384, 61385, 61386, 61387, 61388, 61389, 61390, 61391, 61392, 61393, 61394, 61395, 61396, 61397, 61398, 61399, 61400, 61401, 61402, 61403, 61404, 61405, 61406, 61407, 61408, 61409, 61410, 61411, 61412, 61413, 61414, 61415, 61416, 61417, 61418, 61419, 61420, 61421, 61422, 61423, 61424, 61425, 61426, 61427, 61428, 61429, 61430, 61431, 61432, 61433, 61434, 61435, 61436, 61437, 61438, 61439, 61440, 61441, 61442, 61443, 61444, 61445, 61446, 61447, 61448, 61449, 61450, 61451, 61452, 61453, 61454, 61455, 61456, 61457, 61458, 61459, 61460, 61461, 61462, 61463, 61464, 61465, 61466, 61467, 61468, 61469, 61470, 61471, 61472, 61473, 61474, 61475, 61476, 61477, 61478, 61479, 61480, 61481, 61482, 61483, 61484, 61485, 61486, 61487, 61488, 61489, 61490, 61491, 61492, 61493, 61494, 61495, 61496, 61497, 61498, 61499, 61500, 61501, 61502, 61503, 61504, 61505, 61506, 61507, 61508, 61509, 61510, 61511, 61512, 61513, 61514, 61515, 61516, 61517, 61518, 61519, 61520, 61521, 61522, 61523, 61524, 61525, 61526, 61527, 61528, 61529, 61530, 61531, 61532, 61533, 61534, 61535, 61536, 61537, 61538, 61539, 61540, 61541, 61542, 61543, 61544, 61545, 61546, 61547, 61548, 61549, 61550, 61551, 61552, 61553, 61554, 61555, 61556, 61557, 61558, 61559, 61560, 61561, 61562, 61563, 61564, 61565, 61566, 61567, 61568, 61569, 61570, 61571, 61572, 61573, 61574, 61575, 61576, 61577, 61578, 61579, 61580, 61581, 61582, 61583, 61584, 61585, 61586, 61587, 61588, 61589, 61590, 61591, 61592, 61593, 61594, 61595, 61596, 61597, 61598, 61599, 61600, 61601, 61602, 61603, 61604, 61605, 61606, 61607, 61608, 61609, 61610, 61611, 61612, 61613, 61614, 61615, 61616, 61617, 61618, 61619, 61620, 61621, 61622, 61623, 61624, 61625, 61626, 61627, 61628, 61629, 61630, 61631, 61632, 61633, 61634, 61635, 61636, 61637, 61638, 61639, 61640, 61641, 61642, 61643, 61644, 61645, 61646, 61647, 61648, 61649, 6165 |   |              |   |   |              |

COMMUNE: GRIGNY FICHES SECTION: B N° du PLAN: 400 RUE: N°

| I. - DÉSIGNATION DE L'IMMEUBLE                           |          |          |       |   |           |                                | III. - FORMALITÉS CONCERNANT L'IMMEUBLE DÉSIGNÉ CI-CONTRE (ou les lots le composant)   |   |              |   |   |              |
|--|----------|----------|-------|---|-----------|--------------------------------|--|---|--------------|---|---|--------------|
|  |          |          |       |   |           |                                | A. - MUTATIONS SERVITUDES ACTIVES  |   |              | B. - CHARGES, PRIVILÈGES ET HYPOTHÈQUES |   |              |
|  |          |          |       |   |           |                                | Immeuble totalité ou lots  | Dates, numéros et nature des formalités | Observations | Immeuble totalité ou lots               | Dates, numéros et nature des formalités | Observations |
| - B505 pour 16a 96ca                                     |          |          |       |   |           |                                | B496 pour 2a 46ca  |   |              |   |   |              |
| - B527 - 3a 59ca   |          |          |       |   |           |                                | C1180 - 9a 65ca  |   |              |   |   |              |
| - B410 - 14a 18ca  |          |          |       |   |           |                                | C1181 - 3a 83ca  |   |              |   |   |              |
| - B411 - 6a 60ca   |          |          |       |   |           |                                | C1182 - 2ca  |   |              |   |   |              |
| - B432 - 1a 85ca   |          |          |       |   |           |                                | C1183 - 2a 15ca  |   |              |   |   |              |
| - B494 - 12ca  |          |          |       |   |           |                                | C1184 - 6a 8a  |   |              |   |   |              |
| Suite fide 9   |          |          |       |   |           |                                |  |   |              |   |   |              |
| II. - LOTISSEMENT (Désignation des lots ou appartements) |          |          |       |   |           |                                |  |   |              |   |   |              |
| Numéros  | Bâtiment | Escalier | Étage | Nombre de pièces principales ou nature du lot | Millièmes | Renseignements complémentaires |  |   |              |   |   |              |
| 1  | 2        | 3        | 4     | 5   | 6         | 7                              |  |   |              |   |   |              |
|  |          |          |       |   |           |                                | général de l'ensemble im-<br>mobiliier et du R.C.P Vol 1679 n°2,<br>M <sup>e</sup> Huber, not <sup>e</sup> à Versailles, le<br>21.11.1990.<br>Par le Syndicat des copropriétaires<br>de Grigny II  |   |              |   |   |              |
|  |          |          |       |   |           |                                | C1147 44) 97-1991. Vol 91 P 4478   |   |              |   |   |              |
|  |          |          |       |   |           |                                | C1180 a P.V. du Cadastre n° 1173,<br>C1184 du 9-7-1991. DIVISION<br>de C1147 en C1180 à 1184   |   |              |   |   |              |
|  |          |          |       |   |           |                                | lots 75- 45) 16.9-1991. Vol 91 P 6037 Régul fl <sup>e</sup> 50<br>76 à 81. formalité en attente  |   |              |   |   |              |
|  |          |          |       |   |           |                                | 16/ 20 sept 1991. Vol 1991 P 6363. fl <sup>e</sup> n°<br>AFFIRMATION RECTIFICATIVE<br>24 sept 1991. M <sup>e</sup> Huber n° 2<br>Versailles.<br>à la fl <sup>e</sup> public <sup>e</sup> ci-dessus fl <sup>e</sup><br>41. Vol 1991 P n° 26184  |   |              |   |   |              |
|  |          |          |       |   |           |                                | 47) 27 mai et 17 octobre 1991 Vol 1991 P fl <sup>e</sup> n° 50<br>n° 3448. M <sup>e</sup> Huber not <sup>e</sup> au<br>Versailles le 8.3.1991. Modificat <sup>e</sup><br>à l'état descriptif de division.<br>73 SUBDIVISION du lot 73 en lots<br>74 et 75.<br>76, 77, 78, 79 par la SOCIÉTÉ DES TUILERIES<br>80, 81 à GRIGNY (2108).<br>780, 781 |   |              |   |   |              |
|  |          |          |       |   |           |                                | T.S.P.   |   |              |   |   |              |

N° 2281 - Imprimerie Nationale - 1, 472934 M. 32 F - Avril 1991

| II. — LOTISSEMENT (Désignation des lots ou appartements) (suite) |          |          |       |   |          |                                | A. — MUTATIONS SERVITUDES ACTIVES (suite) |   |                        | B. — CHARGES, PRIVILEGES ET HYPOTHEQUES (suite) |   |              |
|--|----------|----------|-------|---|----------|--------------------------------|---|---|------------------------|---|---|--------------|
| Numéros  | Bâtiment | Escalier | Étage | Nombre de pièces principales ou nature du lot | Millèmes | Renseignements complémentaires | Immeuble totalité ou lots                 | Dates, numéros et nature des formalités   | Observations           | Immeuble totalité ou lots                       | Dates, numéros et nature des formalités | Observations |
| 1  | 2        | 3        | 4     | 5   | 6        | 7                              |   |   |                        |   |   |              |
|  |          |          |       |   |          |                                | 73  | 17.10.1991 Vol 91 P n° 6770   | Fr 17 50               |   |   |              |
|  |          |          |       |   |          |                                | 74-75                                     | n° HUBER not. à Versailles le 14.10.1991. ATTESTATION RECTIFICATIVE régularisant la pte Vol 91 P n° 3118  | (partie le 19.11.1992) |   |   |              |
|  |          |          |       |   |          |                                |   | 49) DU JOUILLET 1991 et 26 NOVEMBRE 1991 Vol 1991 P n° 4397 / ACTE du 31 MAI 1991 / R. HUBER not ass à Versailles contenant INCORPORATION A L'ASSIETTE FONCIERE de l'ensemble immobilier cadastre B 400 et autres des parcelles B.573 B.575 B.576 B.531 B.532 B.533 C.1076 C.1063 C.1064 C.1065 C.556 C.558 |                        |   |   |              |
|  |          |          |       |   |          |                                | B.573.575 576.531 532.533                 | VENTE par la S <sup>te</sup> des TUILERIES a GRIGNY (2148) au SYNDICAT DES COPROPRIETAIRES de Guigny II (4750) et Puy 1 <sup>er</sup> Vol 803.450 576.558   |                        |   |   |              |
|  |          |          |       |   |          |                                | 75  | (50) 16 09 et 17 12 1991  | Fr 47 48               |   |   |              |
|  |          |          |       |   |          |                                | 76 77 78                                  | Vol 91 P 6037, MEHUBER notaire  |                        |   |   |              |
|  |          |          |       |   |          |                                | 79, 80, 81                                | NOTIFICATIF à l'ETAT DESCRIPTEF DE DIVISION du 19.7.1991 par la SOCIETE DES TUILERIES a GRIGNY (P 2148) / Division du Gr 75 a Ch 76, 77, 78, 79, 80, 81 + a Versailles  |                        |   |   |              |
|  |          |          |       |   |          |                                | B.492                                     | (51) 6.1.1970 Vol 16248 n° 5  | Reposé le 19.10.92     |   |   |              |

\*\*\*\*\*5100\*\*\*\*\*





| II. — LOTISSEMENT (Désignation des lots ou appartements) (suite) |          |          |       |   |            |                                | A. — MUTATIONS SERVITUDES ACTIVES (suite) |   |              | B. — CHARGES, PRIVILÈGES ET HYPOTHÈQUES (suite) |   |              |
|--|----------|----------|-------|---|------------|--------------------------------|---|---|--------------|---|---|--------------|
| Numéros  | Bâtiment | Escalier | Étage | Nombre de pièces principales ou nature du lot | Militaires | Renseignements complémentaires | Immeuble totalité ou lots                 | Dates, numéros et nature des formahés           | Observations | Immeuble totalité ou lots                       | Dates, numéros et nature des formalités | Observations |
| 1  | 2        | 3        | 4     | 5   | 6          | 7                              |   |   |              |   |   |              |
|  |          |          |       |   |            |                                |   | 1997 Service du cadastre<br>C 1076 devient B587 |              |   |   |              |
| 25   |          |          |       |   |            |                                | B92-94                                    | 56) 15.07.1997 Sol. 97P4070                     | frs 53-54-55 |   |   |              |
|  |          |          |       |   |            |                                | 35-105-120                                | Procès verbal n° 2323 - 15.07.                  |              |   |   |              |
|  |          |          |       |   |            |                                | 123-212-302                               | 1997 Service du Cadastre                        |              |   |   |              |
|  |          |          |       |   |            |                                | 400-401                                   | Réunion des parcelles B92                       |              |   |   |              |
| 30   |          |          |       |   |            |                                | 403-405-406                               | 97-95-105-120-123-212-                          |              |   |   |              |
|  |          |          |       |   |            |                                | 408-410-411                               | 302-400-401-403-405-406                         |              |   |   |              |
|  |          |          |       |   |            |                                | 418-419-424                               | 408-410-411-418-419-424                         |              |   |   |              |
|  |          |          |       |   |            |                                | 433-449-487                               | 433-449-487-492-494-496                         |              |   |   |              |
|  |          |          |       |   |            |                                | 492-494-496                               | 505-519-521-524-531-532-                        |              |   |   |              |
| 35   |          |          |       |   |            |                                | 505-519-521                               | 533-543-545-576-583-584                         |              |   |   |              |
|  |          |          |       |   |            |                                | 527-531-532                               | 585-586-587 en B588                             |              |   |   |              |
|  |          |          |       |   |            |                                | 533-535-578                               |   |              |   |   |              |
|  |          |          |       |   |            |                                | 576-583-584                               | 585-586-587 - B588                              |              |   |   |              |
|  |          |          |       |   |            |                                | C517-543                                  | 57) 15.07.1997 Sol. 97P4071                     |              |   |   |              |
| 40   |          |          |       |   |            |                                | 554-561                                   | Procès verbal n° 2321 - 15.07.                  |              |   |   |              |
|  |          |          |       |   |            |                                | 578-583                                   | 1997 Service du cadastre                        |              |   |   |              |
|  |          |          |       |   |            |                                | C1228                                     | Réunion des parcelles C517                      |              |   |   |              |
|  |          |          |       |   |            |                                |   | 543-554-561-578-583                             |              |   |   |              |
|  |          |          |       |   |            |                                |   | en C1228.                                       |              |   |   |              |
| 45   |          |          |       |   |            |                                | C647                                      | 58) 26.8.1997. Vol 97P4878                      |              |   |   |              |
|  |          |          |       |   |            |                                | C1219-1230                                | PROCES-VERBAL n° 2355                           |              |   |   |              |
|  |          |          |       |   |            |                                |   | du 26.8.1997. Conformé de                       |              |   |   |              |
|  |          |          |       |   |            |                                |   | Council de parcelle C517                        |              |   |   |              |
|  |          |          |       |   |            |                                |   | et divisée en C1219-1230.                       |              |   |   |              |
| 50   |          |          |       |   |            |                                | B588                                      | 59) 26.8.1997 Vol 97P4879                       |              |   |   |              |
|  |          |          |       |   |            |                                | B589-B590                                 | PROCES-VERBAL n° 2356                           |              |   |   |              |
|  |          |          |       |   |            |                                | B591                                      | du 26.8.1997, Conformé de                       |              |   |   |              |
|  |          |          |       |   |            |                                |   | Council - la parcelle B588 est                  |              |   |   |              |
| 55   |          |          |       |   |            |                                |   | divisée en B589, B590, B591                     |              |   |   |              |

A B C D E F G H I J K L M A B C D E F G H I J K L M A B C D E F G H I J K L M A B C D E F G H I J K L M  
 N O P Q R S T U V W X Y Z N O P Q R S T U V W X Y Z N O P Q R S T U V W X Y Z N O P Q R S T U V W X Y Z  
 0 1 2 3 4 5 6 7 8 9 0 1 2 3 4 5 6 7 8 9 0 1 2 3 4 5 6 7 8 9 0 1 2 3 4 5 6 7 8 9

COMMUNE : **CHIGNY** 10 SECTION : **B** N° du PLAN : **445** RUE : N°

| I. - DÉSIGNATION DE L'IMMEUBLE  |  |  |  |  |  |  | III. - FORMALITÉS CONCERNANT L'IMMEUBLE DÉSIGNÉ CI-CONTRE (ou les lots le composant)   |   |  |   |   |              |
|---|--|--|--|--|--|--|--|---|--|---|---|--------------|
|   |  |  |  |  |  |  | A. - MUTATIONS SERVITUDES ACTIVES  |   |  | B. - CHARGES, PRIVILÈGES ET HYPOTHÈQUES |   |              |
|   |  |  |  |  |  |  | Immeuble totalité ou lots  | Dates, numéros et nature des formalités | Observations                               | Immeuble totalité ou lots               | Dates, numéros et nature des formalités | Observations |
| B585 pour la 98ca B 589 - 5ha 63a 88ca                                    |  |  |  |  |  |  | 60 13/02/1998 Vol 1998 P N° 934 PROCES VERBAL<br>du 13/02/1998 ARRETE PREFECTORAL du 31/07/1986<br>contenant REMANIEMENT CADASTRAL<br>Situation ancienne :<br>Situation nouvelle :<br>SITUATION NOUVELLE : |   |  |   |   |              |
| B586 - 4ha 41a 22ca B 590 - 14ha 93a 75ca                                 |  |  |  |  |  |  |  | B 445 → AL 39                           | 1a 92 ca                                   |   |   |              |
| B587 - - 01a 37 B 591 - 4ha 81a 23ca                                      |  |  |  |  |  |  |  | B 450 → AL 47                           | 2a 50 ca                                   |   |   |              |
| B588 - 25ha 38a 56 AL 39 - 1a 92 ca                                       |  |  |  |  |  |  |  | B 451 → AL 48                           | 0a 24 ca                                   |   |   |              |
| C 1228 - 11ha 37a 22 AL 47 - 2a 50 ca                                     |  |  |  |  |  |  |  | B 452 → AL 49                           | 2a 40 ca                                   |   |   |              |
| C 1229 - 30a 91ca AL 48 - 0a 24ca   |  |  |  |  |  |  |  | AL 50                                   | 2a 10 ca                                   |   |   |              |
| C 1230 - 2a 35ca AL 49 - 2a 40ca  |  |  |  |  |  |  |  | B 453 → AL 51                           | 25 ca                                      |   |   |              |
| II. - LOTISSEMENT (Désignation des lots ou appartements)<br>Suite vide 11 |  |  |  |  |  |  |  | B 517 → AL 45                           | 29a 07 ca                                  |   |   |              |
|   |  |  |  |  |  |  |  | B 523 → AL 37                           | 18a 82 ca                                  |   |   |              |
|   |  |  |  |  |  |  |  | B 589 → AK 152                          | 4ha 68a 03ca                               |   |   |              |
|   |  |  |  |  |  |  | AK 155   | 5ha 50ca                                |  |   |   |              |
|   |  |  |  |  |  |  | AK 156   | 4ha 05ca                                |  |   |   |              |
|   |  |  |  |  |  |  | B 590 → AL 18  | 39a 67ca                                | 1ha 87a 25ca / 15a / 64a 73 ca / 23a 67 ca |   |   |              |
|   |  |  |  |  |  |  | à AL 26  | 19a 50 ca                               | 15a 50 ca / 28a 97 ca / 11ha 26a 12ca      |   |   |              |
|   |  |  |  |  |  |  | B 591 → AM 21  | 1ha 27a 30ca                            |  |   |   |              |
|   |  |  |  |  |  |  | AM 23  | 37a 25ca                                |  |   |   |              |
|   |  |  |  |  |  |  | AM 24  | 3ha 16a 68ca                            |  |   |   |              |
|   |  |  |  |  |  |  | C 545 } → AM 26  | 95a                                     |  |   |   |              |
|   |  |  |  |  |  |  | C 1182 }   |   |  |   |   |              |
|   |  |  |  |  |  |  | C 546 } → AM 30  | 30a 26ca                                |  |   |   |              |
|   |  |  |  |  |  |  | C 548 }  |   |  |   |   |              |
|   |  |  |  |  |  |  | C 556 }  |   |  |   |   |              |
|   |  |  |  |  |  |  | C 558 }  |   |  |   |   |              |
|   |  |  |  |  |  |  | C 1157 }   |   |  |   |   |              |
|   |  |  |  |  |  |  | C 551 } → AM 55  | 83a 47ca                                |  |   |   |              |
|   |  |  |  |  |  |  | C 560 }  |   |  |   |   |              |
|   |  |  |  |  |  |  | C 574 }  |   |  |   |   |              |
|   |  |  |  |  |  |  | C 593 }  |   |  |   |   |              |
|   |  |  |  |  |  |  | C 553 → AM 12  | 05 ca                                   |  |   |   |              |

suite au verso

| II. — LOTISSEMENT (Désignation des lots ou appartements) (suite) |          |          |       |   |        |                                | A -- MUTATIONS SERVITUDES ACTIVES (suite) |   |                | B -- CHARGES, PRIVILÈGES ET HYPOTHÈQUES (suite) |   |              |
|--|----------|----------|-------|---|--------|--------------------------------|---|---|----------------|---|---|--------------|
| Numéros  | Bâtiment | Escalier | Étage | Nombre de pièces principales ou nature du lot | Mètres | Renseignements complémentaires | Immeuble totalité ou lots                 | Dates, numéros et nature des formalités | Observations   | Immeuble totalité ou lots                       | Dates, numéros et nature des formalités | Observations |
| 1  | 2        | 3        | 4     | 5   | 6      | 7                              |   |   |                |   |   |              |
|  |          |          |       |   |        |                                |   | C 577 → AM 6                            | 4a 40 ca       |   |   |              |
|  |          |          |       |   |        |                                |   | C 579 → AM 3                            | 3ha 53a 71 ca  |   |   |              |
|  |          |          |       |   |        |                                |   | C 588                                   |                |   |   |              |
|  |          |          |       |   |        |                                |   | C 592                                   |                |   |   |              |
|  |          |          |       |   |        |                                |   | C 1063                                  |                |   |   |              |
|  |          |          |       |   |        |                                |   | C 1064                                  |                |   |   |              |
|  |          |          |       |   |        |                                |   | C 1065                                  |                |   |   |              |
|  |          |          |       |   |        |                                |   | C 1153 → AM 11                          | 5a 25 ca       |   |   |              |
|  |          |          |       |   |        |                                |   | C 1156 → AM 31                          | 17a 65 ca      |   |   |              |
|  |          |          |       |   |        |                                |   | C 1170 → AM 14                          | 83a 93 ca      |   |   |              |
|  |          |          |       |   |        |                                |   | C 1172                                  |                |   |   |              |
|  |          |          |       |   |        |                                |   | C 1174                                  |                |   |   |              |
|  |          |          |       |   |        |                                |   | C 1176                                  |                |   |   |              |
|  |          |          |       |   |        |                                |   | C 1184                                  |                |   |   |              |
|  |          |          |       |   |        |                                |   | C 1171 → AM 13                          | 25a            |   |   |              |
|  |          |          |       |   |        |                                |   | C 1173                                  |                |   |   |              |
|  |          |          |       |   |        |                                |   | C 1175                                  |                |   |   |              |
|  |          |          |       |   |        |                                |   | C 1177                                  |                |   |   |              |
|  |          |          |       |   |        |                                |   | C 1180                                  |                |   |   |              |
|  |          |          |       |   |        |                                |   | C 1181 → AM 27                          | 4a             |   |   |              |
|  |          |          |       |   |        |                                |   | C 1183 → AL 52                          | 2a 60 ca       |   |   |              |
|  |          |          |       |   |        |                                |   | C 1228 → AM 56                          | 11ha 43a 20 ca |   |   |              |
|  |          |          |       |   |        |                                |   | C 1229 → AM 25                          | 32a 13 ca      |   |   |              |
|  |          |          |       |   |        |                                |   | C 1230 → AL 46                          | 2a 35 ca       |   |   |              |

COMMUNE : **GRIGNY.** SECTION : **B** N° du PLAN : **400** RUE : N°

I - DÉSIGNATION DE L'IMMEUBLE III - FORMALITÉS CONCERNANT L'IMMEUBLE DÉSIGNÉ CI-CONTRE (ou les lots le composant)

LOT; 55. A - MUTATIONS SERVITUDES ACTIVES B - CHARGES, PRIVILÈGES ET HYPOTHÈQUES

133486 / 5.000.000  
partie du lot 54.  
Regl de copié 270001 à 270341.

II - LÔTISSEMENT (Désignation des lots ou appartements)

| Numéros | Bâtiment | Escalier | Etage | Nombre de pièces (sans compter le lot) | Millièmes | Renseignements complémentaires |
|---------|----------|----------|-------|--|-----------|--------------------------------|
| 1       | 2        | 3        | 4     | 5                                      | 6         | 7                              |
| 270001  |          |          |       | case                                   | 17        | FP                             |
| 270002  |          |          |       | -                                      | 17        | FP                             |
| 270003  |          |          |       | -                                      | 17        | FP                             |
| 270004  |          |          |       | -                                      | 17        |                                |
| 270005  |          |          |       | -                                      | 17        | FP                             |
| 270006  |          |          |       | -                                      | 17        | FP                             |
| 270007  |          |          |       | -                                      | 17        | FP                             |
| 270008  |          |          |       | -                                      | 17        | FP                             |
| 270009  |          |          |       | -                                      | 17        | FP                             |
| 270010  |          |          |       | -                                      | 17        | FP                             |
| 270011  |          |          |       | -                                      | 17        | FP                             |
| 270012  |          |          |       | -                                      | 17        | FP                             |
| 270013  |          |          |       | -                                      | 17        | FP                             |
| 270014  |          |          |       | -                                      | 17        | FP                             |
| 270015  |          |          |       | -                                      | 17        | FP                             |
| 270016  |          |          |       | -                                      | 17        | FP                             |
| 270017  |          |          |       | -                                      | 17        | FP                             |
| 270018  |          |          |       | -                                      | 17        | FP                             |
| 270019  |          |          |       | -                                      | 17        | FP                             |
| 270020  |          |          |       | -                                      | 17        | FP                             |
| 270021  |          |          |       | -                                      | 17        | FP                             |
| 270022  |          |          |       | -                                      | 17        | FP                             |

| Immeuble totalité ou lots | Dates, numéros et nature des formalités | Observations | Immeuble totalité ou lots | Dates, numéros et nature des formalités | Observations |
|---------------------------|---|--------------|---------------------------|---|--------------|
|                           |   |              |                           |   |              |

| II - LOTISSEMENT (Désignation des lots ou appartements) (Suite) |          |          |       |                                   |        |                                | A - MUTATIONS SERVITUDES ACTIVES (Suite) |   |              | B - CHARGES, PRIVILEGES ET HYPOTHEQUES (Suite) |   |              |     |    |
|---|----------|----------|-------|-----------------------------------|--------|--------------------------------|--|---|--------------|--|---|--------------|-----|----|
| Numéros   | Bâtiment | Escalier | Etage | Nombre de pièces ou nature du lot | Mètres | Renseignements complémentaires | Immeuble totalité ou lots                | Dates, numéros et nature des formalités | Observations | Immeuble totalité ou lots                      | Dates, numéros et nature des formalités | Observations |     |    |
| 1   | 2        | 3        | 4     | 5                                 | 6      | 7                              |  |   |              |  |   |              |     |    |
| 270023  |          |          |       | cave                              | 17     | FP                             | 270056                                   | cave                                    | 17           | FP.  | 270089                                  | appart       | 530 | FP |
| 270024  |          |          |       |                                   | 17     | FP                             | 270057                                   | -                                       | 17           | FP   | 270090                                  | -            | 612 | FP |
| 270025  |          |          |       |                                   | 17     | FP                             | 270058                                   | -                                       | 17           | FP   | 270091                                  | -            | 535 | FP |
| 270026  |          |          |       |                                   | 17     | FP                             | 270059                                   | -                                       | 17           | FP   | 270092                                  | -            | 618 | FP |
| 270027  |          |          |       |                                   | 17     | FP                             | 270060                                   | -                                       | 17           | FP   | 270093                                  | -            | 540 |    |
| 270028  |          |          |       |                                   | 17     | FP                             | 270061                                   | -                                       | 17           | FP   | 270094                                  | -            | 624 |    |
| 270029  |          |          |       |                                   | 17     | FP                             | 270062                                   | -                                       | 17           | FP   | 270095                                  | -            | 545 | FP |
| 270030  |          |          |       |                                   | 17     | FP                             | 270063                                   | -                                       | 17           | FP   | 270096                                  | -            | 630 |    |
| 270031  |          |          |       |                                   | 17     | FP                             | 270064                                   | -                                       | 17           | FP   | 270097                                  | -            | 550 | FP |
| 270032  |          |          |       |                                   | 17     | FP                             | 270065                                   | -                                       | 17           | FP   | 270098                                  | -            | 636 | FP |
| 270033  |          |          |       |                                   | 17     | FP                             | 270066                                   | -                                       | 17           | FP   | 270099                                  | -            | 556 |    |
| 270034  |          |          |       |                                   | 17     | FP                             | 270067                                   | -                                       | 17           | FP   | 270100                                  | -            | 642 | FP |
| 270035  |          |          |       |                                   | 17     | FP                             | 270068                                   | -                                       | 17           | FP   | 270101                                  | -            | 561 | FP |
| 270036  |          |          |       |                                   | 17     | FP                             | 270069                                   | -                                       | 17           | FP   | 270102                                  | -            | 648 | FP |
| 270037  |          |          |       |                                   | 17     | FP                             | 270070                                   | -                                       | 17           | FP   | 270103                                  | -            | 566 | FP |
| 270038  |          |          |       |                                   | 17     | FP                             | 270071                                   | -                                       | 17           | FP   | 270104                                  | -            | 654 | FP |
| 270039  |          |          |       |                                   | 17     | FP                             | 270072                                   | -                                       | 17           | FP   | 270105                                  | -            | 571 | FP |
| 270040  |          |          |       |                                   | 17     | FP                             | 270073                                   | -                                       | 17           | FP   |   |              |     |    |
| 270041  |          |          |       |                                   | 17     | FP                             | 270074                                   | -                                       | 17           | FP   |   |              |     |    |
| 270042  |          |          |       |                                   | 17     | FP                             | 270075                                   | -                                       | 17           | FP   |   |              |     |    |
| 270043  |          |          |       |                                   | 17     | FP                             | 270076                                   | -                                       | 17           | FP   |   |              |     |    |
| 270044  |          |          |       |                                   | 17     | FP                             | 270077                                   | -                                       | 17           | FP   |   |              |     |    |
| 270045  |          |          |       |                                   | 17     | FP                             | 270078                                   | -                                       | 17           | FP   |   |              |     |    |
| 270046  |          |          |       |                                   | 17     | FP                             | 270079                                   | -                                       | 17           | FP   |   |              |     |    |
| 270047  |          |          |       |                                   | 17     | FP                             | 270080                                   | -                                       | 17           | FP   |   |              |     |    |
| 270048  |          |          |       |                                   | 17     | FP                             | 270081                                   | -                                       | 17           | FP   |   |              |     |    |
| 270049  |          |          |       |                                   | 17     | FP                             | 270082                                   | appart.                                 | 588          | FP.  |   |              |     |    |
| 270050  |          |          |       |                                   | 17     | FP                             | 270083                                   | CH. Sew                                 | 237          | FP.  |   |              |     |    |
| 270051  |          |          |       |                                   | 17     | FP                             | 270084                                   | appart                                  | 594          | FP   |   |              |     |    |
| 270052  |          |          |       |                                   | 17     | FP                             | 270085                                   | -                                       | 519          | FP.  |   |              |     |    |
| 270053  |          |          |       |                                   | 17     | FP                             | 270086                                   | -                                       | 600          | FP   |   |              |     |    |
| 270054  |          |          |       |                                   | 17     | FP                             | 270087                                   | -                                       | 524          | FP   |   |              |     |    |
| 270055  |          |          |       |                                   | 17     | FP                             | 270088                                   | -                                       | 606          | FP.  |   |              |     |    |

suite filée bis.

COMMUNE : **GRIGNY** SECTION : **B** N° du PLAN : **400** RUE : **Voie F.G**

I - DÉSIGNATION DE L'IMMEUBLE III - FORMALITÉS CONCERNANT L'IMMEUBLE DÉSIGNÉ CI-CONTRE (ou les lots le composant)

**LOT 31.** A - MUTATIONS SERVITUDES ACTIVES B - CHARGES, PRIVILÈGES ET HYPOTHÈQUES

Proviens du lot 30.  
ensemble immobilier

1) 10.12.1970 Vol 17219 n° 1  
modificatif de l'état descriptif  
de division et règlement de  
co. propriété de Huber N°  
11.10.1970.  
le lot 30 est supprimé et remplacé  
par les lots 31 et 32  
le lot 31 devient fiche générale

1) 7.11.1969 Vol 3315 n° 56  
M<sup>e</sup> Huber N° 26.9.1969  
Hypothèque Conventuelle au  
profit de la C<sup>ie</sup> pour le crédit  
à moyen terme  
La S<sup>te</sup> Verres et C<sup>ie</sup>  
La Banque de Suez et de l'Union  
des mines  
Domicile élu à Corbeil M<sup>e</sup> Couly N°  
Contre : la S<sup>te</sup> C.I. des TUILERIES  
à GRIGNY (F2148)  
Pd. 35.000.000 F  
Ac. 653.075 F  
Exigibilité : 30.9.1974  
effet jusqu'au 30.9.1976

II - LOTISSEMENT (Désignation des lots ou appartements)

| Numéros | Bâtiment | Escalier | Etage | Nombre de pièces par lot ou nature du lot | Millièmes | Renseignements complémentaires |   |
|---------|----------|----------|-------|---|-----------|--------------------------------|---|
|         |          |          |       |   |           | 1                              | 2 |
| 430001  |          |          |       | Cave                                      | 17        | FP                             | 7 |
| 430002  |          |          |       | "   | 17        | FP                             |   |
| 430003  |          |          |       | "   | 17        | FP                             |   |
| 430004  |          |          |       | "   | 17        | FP                             |   |
| 430005  |          |          |       | "   | 17        | FP                             |   |
| 430006  |          |          |       | "   | 17        | FP                             |   |
| 430007  |          |          |       | "   | 17        | FP                             |   |
| 430008  |          |          |       | "   | 17        | FP                             |   |
| 430009  |          |          |       | "   | 17        | FP                             |   |
| 430010  |          |          |       | "   | 17        | FP                             |   |
| 430011  |          |          |       | "   | 17        | FP                             |   |
| 430012  |          |          |       | "   | 17        | FP                             |   |
| 430013  |          |          |       | "   | 17        | FP                             |   |
| 430014  |          |          |       | "   | 17        | FP                             |   |
| 430015  |          |          |       | "   | 17        | FP                             |   |
| 430016  |          |          |       | "   | 17        | FP                             |   |
| 430017  |          |          |       | "   | 17        | FP                             |   |
| 430018  |          |          |       | "   | 17        | FP                             |   |
| 430019  |          |          |       | "   | 17        | FP                             |   |
| 430020  |          |          |       | "   | 17        | FP                             |   |
| 430021  |          |          |       | "   | 17        | FP                             |   |
| 430022  |          |          |       | "   | 17        | FP                             |   |

| II - LOTISSEMENT (Désignation des lots ou appartements) (Suite) |          |          |       |  |           |                                | A - MUTATIONS SERVITUDES ACTIVES (Suite) |   |              | B - CHARGES, PRIVILÈGES ET HYPOTHÈQUES (Suite) |   |              |
|---|----------|----------|-------|--|-----------|--------------------------------|--|---|--------------|--|---|--------------|
| Numéros   | Bâtiment | Escalier | Etage | Nombre de pièces plus ou nature du lot | Millièmes | Renseignements complémentaires | Immeuble totalité ou lots                | Dates, numéros et nature des formalités | Observations | Immeuble totalité ou lots                      | Dates, numéros et nature des formalités | Observations |
| 1   | 2        | 3        | 4     | 5                                      | 6         | 7                              |  |   |              |  |   |              |
| 430023  |          |          |       | Cave                                   | 17        | FP.                            |  |   |              |  |   |              |
| 430024  |          |          |       | "                                      | 17        | FP                             |  |   |              |  |   |              |
| 430025  |          |          |       | "                                      | 17        | FP                             |  |   |              |  |   |              |
| 430026  |          |          |       | "                                      | 17        | FP                             |  |   |              |  |   |              |
| 430027  |          |          |       | "                                      | 17        | FP                             |  |   |              |  |   |              |
| 430028  |          |          |       | "                                      | 17        | FP.                            |  |   |              |  |   |              |
| 430029  |          |          |       | "                                      | 17        | FP                             |  |   |              |  |   |              |
| 430030  |          |          |       | "                                      | 17        | FP.                            |  |   |              |  |   |              |
| 430031  |          |          |       | "                                      | 17        | FP.                            |  |   |              |  |   |              |
| 430032  |          |          |       | "                                      | 17        | FP.                            |  |   |              |  |   |              |
| 430033  |          |          |       | "                                      | 17        | FP                             |  |   |              |  |   |              |
| 430034  |          |          |       | "                                      | 17        | FP                             |  |   |              |  |   |              |
| 430035  |          |          |       | "                                      | 17        | FP.                            |  |   |              |  |   |              |
| 430036  |          |          |       | "                                      | 17        | FP                             |  |   |              |  |   |              |
| 430037  |          |          |       | "                                      | 17        | FP                             |  |   |              |  |   |              |
| 430038  |          |          |       | "                                      | 17        |                                |  |   |              |  |   |              |
| 430039  |          |          |       | "                                      | 17        | FP                             |  |   |              |  |   |              |
| 430040  |          |          |       | "                                      | 17        | FP                             |  |   |              |  |   |              |
| 430041  |          |          |       | "                                      | 17        | FP                             |  |   |              |  |   |              |
| 430042  |          |          |       | "                                      | 17        | FP                             |  |   |              |  |   |              |
| 430043  |          |          |       | "                                      | 17        | FP.                            |  |   |              |  |   |              |
| 430044  |          |          |       | "                                      | 17        | FP.                            |  |   |              |  |   |              |
| 430045  |          |          |       | "                                      | 17        | FP                             |  |   |              |  |   |              |
| 430046  |          |          |       | "                                      | 17        | FP                             |  |   |              |  |   |              |
| 430047  |          |          |       | "                                      | 17        | FP.                            |  |   |              |  |   |              |
| 430048  |          |          |       | "                                      | 17        | FP                             |  |   |              |  |   |              |
| 430049  |          |          |       | Affact.                                | 538       | FP                             |  |   |              |  |   |              |
| 430050  |          |          |       | ch. service                            | 279       | FP                             |  |   |              |  |   |              |
| 430051  |          |          |       | affact                                 | 801       | FP                             |  |   |              |  |   |              |
| 430052  |          |          |       | affact                                 | 578       | FP                             |  |   |              |  |   |              |
| 430053  |          |          |       | "                                      | 578       | FP                             |  |   |              |  |   |              |
| 430054  |          |          |       | "                                      | 632       | FP                             |  |   |              |  |   |              |
| 430055  |          |          |       | "                                      | 389       | FP                             |  |   |              |  |   |              |

Suite Fiche bis.

52000



**RELEVÉ DES FORMALITES PUBLIEES DU 01/01/1972 AU 16/02/2022**

|                       |                                      |   |                             |
|-----------------------|--------------------------------------|---|-----------------------------|
| <b>N° d'ordre : 1</b> | Date de dépôt : 22/03/2004           | Référence d'enlissement : 9104P02 2004P2340 | Date de l'acte : 02/02/2004 |
|                       | Nature de l'acte : <b>VENTE</b>      |   |                             |
|                       | Rédacteur : SCP LEMOINE / EVRY CEDEX |   |                             |

*Disposition n° 1 de la formalité 9104P02 2004P2340 :*

| <b>Disposant, Donateur</b>     |                           |         |  |        |                                    |
|--------------------------------|---------------------------|---------|--|--------|------------------------------------|
| Numéro                         | Désignation des personnes |         |  |        | Date de naissance ou N° d'identité |
| 2                              | TROUPEL                   |         |  |        | 23/09/1967                         |
| <b>Bénéficiaire, Donataire</b> |                           |         |  |        |                                    |
| Numéro                         | Désignation des personnes |         |  |        | Date de naissance ou N° d'identité |
| 1                              | KPADENOU                  |         |  |        | 19/09/1967                         |
| <b>Immeubles</b>               |                           |         |  |        |                                    |
| Bénéficiaires                  | Droits                    | Commune | Désignation cadastrale   | Volume | Lot                                |
|                                |                           | GRIGNY  | AK 152<br>AK 155 à AK 156<br>AL 18 à AL 26<br>AL 37<br>AL 39<br>AL 45 à AL 52<br>AM 3<br>AM 6<br>AM 11 à AM 14<br>AM 21<br>AM 23 à AM 27<br>AM 30 à AM 31<br>AM 55 à AM 56 |        |                                    |

**RELEVÉ DES FORMALITES PUBLIEES DU 01/01/1972 AU 16/02/2022**

*Disposition n° 1 de la formalité 9104P02 2004P2340 :*

| Immeubles     |        |         |                        |        |        |
|---------------|--------|---------|------------------------|--------|--------|
| Bénéficiaires | Droits | Commune | Désignation cadastrale | Volume | Lot    |
|               |        |         |                        |        | 270028 |
|               |        |         |                        |        | 270125 |
|               |        |         |                        |        | 830453 |

Prix / évaluation : 51.500,00 EUR

|                       |  |  |                             |
|-----------------------|--|--|-----------------------------|
| <b>N° d'ordre : 2</b> | Date de dépôt : 15/04/2005   | Référence d'enlissement : <b>9104P02 2005P2972</b> | Date de l'acte : 08/02/2005 |
|                       | Nature de l'acte : <b>VENTE, DIVISION DE PARCELLE ET MODIF. DE L'ASSIETTE COPRO.</b> |  |                             |
|                       | Rédacteur : STE SEGAT / IVRY   |  |                             |

*Disposition n° 2 de la formalité 9104P02 2005P2972 : Division de parcelle d'assise de copropriété*

| Immeuble Mère |     |      |      |     |     | Immeuble Fille |     |      |           |     |     |
|---------------|-----|------|------|-----|-----|----------------|-----|------|-----------|-----|-----|
| Commune       | Pfx | Sect | Plan | Vol | Lot | Commune        | Pfx | Sect | Plan      | Vol | Lot |
| GRIGNY        |     | AK   | 155  |     |     | GRIGNY         |     | AK   | 225 à 226 |     |     |

*Disposition n° 3 de la formalité 9104P02 2005P2972 : Vente après division et modificatif de l'assiette foncière*

Disposant : SYNDICAT DES COPROPRIETAIRES DE GRIGNY II  
 Bénéficiaire : Commune de GRIGNY n°identifiant : 219102860  
 Immeuble : Commune de Grigny parcelle cadastrée : AK 225 en toute propriété  
 Evaluation : 1€symbolique

L'assiette foncière de la copropriété de GRIGNY II est cadastrée : AK 152, 156, 226, AL 18 à 26, 37, 39, 45 à 52, AM 3, 6, 11 à 14, 21, 23 à 27, 30 à 31, 55 à 56.

|                       |  |   |
|-----------------------|--|---|
| <b>N° d'ordre : 3</b> | Date de dépôt : 26/04/2005   | Référence de dépôt : <b>9104P02 2005D6224</b> |
|                       | Nature de l'acte : <b>CORRECTION DE FORMALITE de la formalité initiale du 15/04/2005 Sages : 9104P02 Vol 2005P N° 2972</b> |   |
|                       | Rédacteur : /  |   |

**RELEVÉ DES FORMALITÉS PUBLIÉES DU 01/01/1972 AU 16/02/2022**

*Disposition n° 1 de la formalité 9104P02 2005D6224 : Vente après division et modificatif de l'assiette foncière*

Date de l'acte : 8/02/2005  
 Rédacteur : il faut lire Monsieur le Maire de Grigny au lieu de STE SEGAT  
 Disposant : SYNDICAT DES COPROPRIÉTAIRES DE GRIGNY II  
 Bénéficiaire : COMMUNE DE GRIGNY n° identifiant : 219102860  
 Immeuble : Commune de Grigny parcelle cadastrée : AK 225 en toute propriété après division de AK 155  
 Evaluation : 1€symbolique

L'assiette foncière de la copropriété de GRIGNY II est désormais cadastrée : AK 152, 156, 226, AL 18 à 26, 37, 39, 45 à 52, AM 3, 6, 11 à 14, 21, 23 à 27, 30 à 31, 55 à 56.

|                       |   |  |                             |
|-----------------------|---|--|-----------------------------|
| <b>N° d'ordre : 4</b> | Date de dépôt : 11/05/2006                  | Référence d'enlissement : <b>9104P02 2006V1578</b> | Date de l'acte : 09/05/2006 |
|                       | Nature de l'acte : <b>HYPOTHEQUE LEGALE</b> |  |                             |
|                       | Rédacteur : ADM GRIGNY TRESORERIE / GRIGNY  |  |                             |

**FORMALITE EN ATTENTE**

Conformément aux dispositions du 2 de l'article 41 du décret du 14 octobre 1955, il vous appartient de déposer une nouvelle demande de renseignements pour connaître le sort des formalités révélées en attente et non régularisées.

|                       |   |  |                             |
|-----------------------|---|--|-----------------------------|
| <b>N° d'ordre : 5</b> | Date de dépôt : 22/05/2006  | Référence d'enlissement : <b>9104P02 2006V1698</b> | Date de l'acte : 16/05/2006 |
|                       | Nature de l'acte : <b>BORDEREAU RECTIFICATIF VALANT REPRISE POUR ORDRE de la formalité initiale du 11/05/2006 Sages : 9104P02 Vol 2006V N° 1578</b> |  |                             |
|                       | Rédacteur : ADM GRIGNY TRESORERIE / GRIGNY  |  |                             |
|                       | Domicile élu : GRIGNY   |  |                             |

*Disposition n° 1 de la formalité 9104P02 2006V1698 : Hypothèque légale du 16/05/2006*

| <b>Créanciers</b> |                           |                                    |
|-------------------|---------------------------|------------------------------------|
| Numéro            | Désignation des personnes | Date de Naissance ou N° d'identité |
|                   | TRESOR PUBLIC             |                                    |
| <b>Débiteurs</b>  |                           |                                    |
| Numéro            | Désignation des personnes | Date de Naissance ou N° d'identité |
| 1                 | KPADENOU                  | 19/09/1967                         |

**RELEVÉ DES FORMALITES PUBLIEES DU 01/01/1972 AU 16/02/2022**

*Disposition n° 1 de la formalité 9104P02 2006V1698 : Hypothèque légale du 16/05/2006*

| <b>Immeubles</b> |        |         |   |        |                            |
|------------------|--------|---------|---|--------|----------------------------|
| Débiteurs        | Droits | Commune | Désignation cadastrale  | Volume | Lot                        |
|                  |        | GRIGNY  | AK 152<br>AK 156<br>AK 226<br>AL 18 à AL 26<br>AL 37<br>AL 39<br>AL 45 à AL 52<br>AM 3<br>AM 6<br>AM 11 à AM 14<br>AM 21<br>AM 23 à AM 27<br>AM 30 à AM 31<br>AM 55 à AM 56 |        | 270028<br>270125<br>830453 |

Montant Principal : 1.601,00 EUR  
Date extrême d'effet : 04/04/2016

Complément : Prise en vertu de l'art 1929 ter du CGI ; de divers rôles d'impôts directs dont le dernier en date du 15/12/2005

|  |                            |   |                             |
|--|----------------------------|---|-----------------------------|
| <b>N° d'ordre : 6</b>  | Date de dépôt : 07/03/2007 | Référence de dépôt : <b>9104P02 2007D3032</b> | Date de l'acte : 19/01/2007 |
| Nature de l'acte : <b>RADIATION TOTALE du Bord.Rectif.VOL 2006V n°1698 et de la formalité initiale du 11/05/2006 Sages : 9104P02 Vol 2006V N° 1578</b> |                            |   |                             |
| Rédacteur : ADM TRESORERIE / GRIGNY  |                            |   |                             |
| Domicile élu :   |                            |   |                             |

*Disposition n° 1 de la formalité 9104P02 2007D3032 :*

| <b>Créanciers</b> |                           |                                    |
|-------------------|---------------------------|------------------------------------|
| Numéro            | Désignation des personnes | Date de Naissance ou N° d'identité |
|                   | TRESOR PUBLIC             |                                    |

**RELEVÉ DES FORMALITES PUBLIEES DU 01/01/1972 AU 16/02/2022**

*Disposition n° 1 de la formalité 9104P02 2007D3032 :*

| <b>Débiteurs</b> |                           |         |   |        |                                    |
|------------------|---------------------------|---------|---|--------|------------------------------------|
| Numéro           | Désignation des personnes |         |   |        | Date de Naissance ou N° d'identité |
| 1                | KPADENOU                  |         |   |        | 19/09/1967                         |
| <b>Immeubles</b> |                           |         |   |        |                                    |
| Débiteurs        | Droits                    | Commune | Désignation cadastrale  | Volume | Lot                                |
|                  |                           | GRIGNY  | AK 152<br>AK 156<br>AK 226<br>AL 18 à AL 26<br>AL 37<br>AL 39<br>AL 45 à AL 52<br>AM 3<br>AM 6<br>AM 11 à AM 14<br>AM 21<br>AM 23 à AM 27<br>AM 30 à AM 31<br>AM 55 à AM 56 |        | 270028<br>270125<br>830453         |

|                       |                                   |  |                             |
|-----------------------|-----------------------------------|--|-----------------------------|
| <b>N° d'ordre : 7</b> | Date de dépôt : 13/04/2007        | Référence d'enlissement : <b>9104P02 2007P2493</b> | Date de l'acte : 15/02/2007 |
|                       | Nature de l'acte : <b>VENTE</b>   |  |                             |
|                       | Rédacteur : SCP BEAUVALLET / EVRY |  |                             |

**FORMALITE EN ATTENTE**

Conformément aux dispositions du 2 de l'article 41 du décret du 14 octobre 1955, il vous appartient de déposer une nouvelle demande de renseignements pour connaître le sort des formalités révélées en attente et non régularisées.

**RELEVÉ DES FORMALITÉS PUBLIÉES DU 01/01/1972 AU 16/02/2022**

|                       |   |  |                             |
|-----------------------|---|--|-----------------------------|
| <b>N° d'ordre : 8</b> | Date de dépôt : 13/04/2007                                | Référence d'enlissement : <b>9104P02 2007V1365</b> | Date de l'acte : 15/02/2007 |
|                       | Nature de l'acte : <b>PRIVILEGE DE PRETEUR DE DENIERS</b> |  |                             |
|                       | Rédacteur : SCP BEAUVALLET / EVRY                         |  |                             |

**FORMALITE EN ATTENTE**

Conformément aux dispositions du 2 de l'article 41 du décret du 14 octobre 1955, il vous appartient de déposer une nouvelle demande de renseignements pour connaître le sort des formalités révélées en attente et non régularisées.

|                       |   |  |                             |
|-----------------------|---|--|-----------------------------|
| <b>N° d'ordre : 9</b> | Date de dépôt : 13/04/2007  | Référence d'enlissement : <b>9104P02 2007V1366</b> | Date de l'acte : 15/02/2007 |
|                       | Nature de l'acte : <b>HYPOTHEQUE CONVENTIONNELLE ET PRIV DE PRET DE DENIERS</b> |  |                             |
|                       | Rédacteur : SCP BEAUVALLET / EVRY   |  |                             |

**FORMALITE EN ATTENTE**

Conformément aux dispositions du 2 de l'article 41 du décret du 14 octobre 1955, il vous appartient de déposer une nouvelle demande de renseignements pour connaître le sort des formalités révélées en attente et non régularisées.

|                        |   |   |                             |
|------------------------|---|---|-----------------------------|
| <b>N° d'ordre : 10</b> | Date de dépôt : 19/04/2007  | Référence de dépôt : <b>9104P02 2007D5014</b> | Date de l'acte : 15/02/2007 |
|                        | Nature de l'acte : <b>REPRISE POUR ORDRE de la formalité initiale du 13/04/2007 Sages : 9104P02 Vol 2007P N° 2493</b> |   |                             |
|                        | Rédacteur : SCP BEAUVALLET / EVRY (91)  |   |                             |

*Disposition n° 1 de la formalité 9104P02 2007D5014 : Vente*

| <b>Disposant, Donateur</b>     |                           |         |                        |                                    |     |
|--------------------------------|---------------------------|---------|------------------------|------------------------------------|-----|
| Numéro                         | Désignation des personnes |         |                        | Date de naissance ou N° d'identité |     |
| 2                              | KPADENOU                  |         |                        | 19/09/1967                         |     |
| <b>Bénéficiaire, Donataire</b> |                           |         |                        |                                    |     |
| Numéro                         | Désignation des personnes |         |                        | Date de naissance ou N° d'identité |     |
| 1                              | HAMADI                    |         |                        | 15/01/1972                         |     |
| <b>Immeubles</b>               |                           |         |                        |                                    |     |
| Bénéficiaires                  | Droits                    | Commune | Désignation cadastrale | Volume                             | Lot |

**RELEVÉ DES FORMALITES PUBLIEES DU 01/01/1972 AU 16/02/2022**

*Disposition n° 1 de la formalité 9104P02 2007D5014 : Vente*

| <b>Immeubles</b> |        |         |   |        |                            |
|------------------|--------|---------|---|--------|----------------------------|
| Bénéficiaires    | Droits | Commune | Désignation cadastrale  | Volume | Lot                        |
| 1                | TP     | GRIGNY  | AK 152<br>AK 156<br>AK 226<br>AL 18 à AL 26<br>AL 37<br>AL 39<br>AL 45 à AL 52<br>AM 3<br>AM 6<br>AM 11 à AM 14<br>AM 21<br>AM 23 à AM 27<br>AM 30 à AM 31<br>AM 55 à AM 56 |        | 270028<br>270125<br>830453 |

DI : Droits Indivis CO : Constructions DO : Domanier EM : Emphytéote NI : Nue-propriété en indivision NP : Nue-propriété OT : Autorisation d'occupation temporaire PE : Preneur PI : Indivision en pleine propriété PR : Preneur bail à réhabilitation SO : Sol TE : Tenuyer TP : Toute propriété TR : Tréfond UH : Droit d'usage et d'habitation UI : Usufruit en indivision US : Usufruit

Prix / évaluation : 80.000,00 EUR

Complément : Etat civil du disposant rectifié.

**RELEVÉ DES FORMALITES PUBLIEES DU 01/01/1972 AU 16/02/2022**

|                        |   |  |                             |
|------------------------|---|--|-----------------------------|
| <b>N° d'ordre : 11</b> | Date de dépôt : 19/04/2007  | Référence de dépôt : 9104P02 2007D5015 | Date de l'acte : 15/02/2007 |
|                        | Nature de l'acte : <b>REPRISE POUR ORDRE de la formalité initiale du 13/04/2007 Sages : 9104P02 Vol 2007V N° 1365</b> |  |                             |
|                        | Rédacteur : SCP BEAUVALLET / EVRY (91)  |  |                             |
|                        | Domicile élu : EVRY (91) en l'étude   |  |                             |

*Disposition n° 1 de la formalité 9104P02 2007D5015 : Privilège de prêteur de deniers*

| <b>Créanciers</b> |   |                                    |
|-------------------|---|------------------------------------|
| Numéro            | Désignation des personnes                 | Date de Naissance ou N° d'identité |
|                   | CREDIT IMMOBILIER DE FRANCE ILE DE FRANCE |                                    |

| <b>Débiteurs</b> |                           |                                    |
|------------------|---------------------------|------------------------------------|
| Numéro           | Désignation des personnes | Date de Naissance ou N° d'identité |
| 1                | HAMADI                    | 15/01/1972                         |

| <b>Immeubles</b> |        |         |   |        |                            |
|------------------|--------|---------|---|--------|----------------------------|
| Débiteurs        | Droits | Commune | Désignation cadastrale  | Volume | Lot                        |
|                  |        | GRIGNY  | AK 152<br>AK 156<br>AK 226<br>AL 18 à AL 26<br>AL 37<br>AL 39<br>AL 45 à AL 52<br>AM 3<br>AM 6<br>AM 11 à AM 14<br>AM 21<br>AM 23 à AM 27<br>AM 30 à AM 31<br>AM 55 à AM 56 |        | 270028<br>270125<br>830453 |

Montant Principal : 74.420,00 EUR Accessoires : 14.884,00 EUR Taux d'intérêt : 4,50 %  
Date extrême d'exigibilité : 05/03/2042 Date extrême d'effet : 05/03/2043

Complément : Titre publié. Variabilité du taux prévue à l'acte.



**RELEVÉ DES FORMALITES PUBLIEES DU 01/01/1972 AU 16/02/2022**

|                        |   |  |                             |
|------------------------|---|--|-----------------------------|
| <b>N° d'ordre : 12</b> | Date de dépôt : 19/04/2007  | Référence de dépôt : 9104P02 2007D5016 | Date de l'acte : 15/02/2007 |
|                        | Nature de l'acte : <b>REPRISE POUR ORDRE de la formalité initiale du 13/04/2007 Sages : 9104P02 Vol 2007V N° 1366</b> |  |                             |
|                        | Rédacteur : SCP BEAUVALLET / EVRY (91)  |  |                             |
|                        | Domicile élu : EVRY (91), en l'étude  |  |                             |

*Disposition n° 1 de la formalité 9104P02 2007D5016 : Privilège de prêteur de deniers*

| <b>Créanciers</b> |   |         |   |                                    |                            |
|-------------------|---|---------|---|------------------------------------|----------------------------|
| Numéro            | Désignation des personnes                 |         |   | Date de Naissance ou N° d'identité |                            |
|                   | CREDIT IMMOBILIER DE FRANCE ILE DE FRANCE |         |   |                                    |                            |
| <b>Débiteurs</b>  |   |         |   |                                    |                            |
| Numéro            | Désignation des personnes                 |         |   | Date de Naissance ou N° d'identité |                            |
| 1                 | HAMADI                                    |         |   | 15/01/1972                         |                            |
| <b>Immeubles</b>  |   |         |   |                                    |                            |
| Débiteurs         | Droits                                    | Commune | Désignation cadastrale  | Volume                             | Lot                        |
|                   |   | GRIGNY  | AK 152<br>AK 156<br>AK 226<br>AL 18 à AL 26<br>AL 37<br>AL 39<br>AL 45 à AL 52<br>AM 3<br>AM 6<br>AM 11 à AM 14<br>AM 21<br>AM 23 à AM 27<br>AM 30 à AM 31<br>AM 55 à AM 56 |                                    | 270028<br>270125<br>830453 |

Montant Principal : 5.580,00 EUR Accessoires : 1.116,00 EUR Taux d'intérêt : 0,00 %  
Date extrême d'exigibilité : 05/03/2029 Date extrême d'effet : 05/03/2030

Complément : Titre publié.

**RELEVÉ DES FORMALITES PUBLIEES DU 01/01/1972 AU 16/02/2022**

*Disposition n° 2 de la formalité 9104P02 2007D5016 : Hypothèque conventionnelle*

| <b>Créanciers</b> |   |                                    |
|-------------------|---|------------------------------------|
| Numéro            | Désignation des personnes                 | Date de Naissance ou N° d'identité |
|                   | CREDIT IMMOBILIER DE FRANCE ILE DE FRANCE |                                    |

| <b>Débiteurs</b> |                           |                                    |
|------------------|---------------------------|------------------------------------|
| Numéro           | Désignation des personnes | Date de Naissance ou N° d'identité |
| 1                | HAMADI                    | 15/01/1972                         |

| <b>Immeubles</b> |        |         |   |        |                            |
|------------------|--------|---------|---|--------|----------------------------|
| Débiteurs        | Droits | Commune | Désignation cadastrale  | Volume | Lot                        |
|                  |        | GRIGNY  | AK 152<br>AK 156<br>AK 226<br>AL 18 à AL 26<br>AL 37<br>AL 39<br>AL 45 à AL 52<br>AM 3<br>AM 6<br>AM 11 à AM 14<br>AM 21<br>AM 23 à AM 27<br>AM 30 à AM 31<br>AM 55 à AM 56 |        | 270028<br>270125<br>830453 |

Montant Principal : 8.820,00 EUR Accessoires : 1.764,00 EUR Taux d'intérêt : 0,00 %  
Date extrême d'exigibilité : 05/03/2029 Date extrême d'effet : 05/03/2030

Complément : Titre publié.

|                        |  |  |                             |
|------------------------|--|--|-----------------------------|
| <b>N° d'ordre : 13</b> | Date de dépôt : 18/11/2008                               | Référence d'enlissement : <b>9104P02 2008P7753</b> | Date de l'acte : 26/05/2005 |
|                        | Nature de l'acte : <b>PROCES-VERBAL DU CADASTRE 4761</b> |  |                             |
|                        | Rédacteur : ADM CORBEIL CADASTRE / CORBEIL-ESSONNES      |  |                             |

**RELEVÉ DES FORMALITÉS PUBLIÉES DU 01/01/1972 AU 16/02/2022**

*Disposition n° 1 de la formalité 9104P02 2008P7753 : Division de parcelle*

| Immeuble Mère |     |      |      |     |     | Immeuble Fille |     |      |         |     |     |
|---------------|-----|------|------|-----|-----|----------------|-----|------|---------|-----|-----|
| Commune       | Pfx | Sect | Plan | Vol | Lot | Commune        | Pfx | Sect | Plan    | Vol | Lot |
| GRIGNY        |     | AL   | 21   |     |     | GRIGNY         |     | AL   | 60 à 64 |     |     |

|                        |   |  |                             |
|------------------------|---|--|-----------------------------|
| <b>N° d'ordre : 14</b> | Date de dépôt : 18/11/2008  | Référence d'enlissement : <b>9104P02 2008P7767</b> | Date de l'acte : 05/10/2005 |
|                        | Nature de l'acte : <b>MODIFICATION D'ETAT DESCRIPTIF DE DIVISION ET VENTE</b> |  |                             |
|                        | Rédacteur : ADM GRIGNY MAIRIE / GRIGNY  |  |                             |

*Disposition n° 1 de la formalité 9104P02 2008P7767 : Création d'un EDD volumétrique et vente*

A la requête du SYNDICAT DES COPROPRIÉTAIRES DE GRIGNY II modificatif à l'EDD publié le 3/11/1979 Vol.16079 n°2 :

Acte du 5/10/2005 Monsieur le Maire de Grigny contenant création de deux volumes 1 et 2 sur les parcelles cadastrées : commune de Grigny AL 60 à 63 et AL 22.

Vente par le SYNDICAT DES COPROPRIÉTAIRES GRIGNY II à la commune de Grigny, identifiée sous le numéro SIREN 219102860, du volume 1 dépendant de l'assiette foncière cadastrée AL 60 à 63 et AL 22 moyennant 1€ symbolique.

La désignation de la copropriété est désormais : AK 152, 226, 156, AL 18 à 20, 23 à 26, 37, 39, 45 à 52, 64, AM 3, 6, 11 à 14, 21, 23 à 27, 30 à 31, 55 à 56 et AL 22, 60 à 63 Volume 2.

Création de servitudes générales.

|                        |  |  |                             |
|------------------------|--|--|-----------------------------|
| <b>N° d'ordre : 15</b> | Date de dépôt : 18/11/2008                                 | Référence d'enlissement : <b>9104P02 2008P7778</b> | Date de l'acte : 07/08/2007 |
|                        | Nature de l'acte : <b>PROCES-VERBAL DU CADASTRE N°5209</b> |  |                             |
|                        | Rédacteur : ADM CORBEIL CADASTRE / CORBEIL-ESSONNES        |  |                             |

*Disposition n° 1 de la formalité 9104P02 2008P7778 : Division de parcelles*

| Immeuble Mère |     |      |      |     |     | Immeuble Fille |     |      |         |     |     |
|---------------|-----|------|------|-----|-----|----------------|-----|------|---------|-----|-----|
| Commune       | Pfx | Sect | Plan | Vol | Lot | Commune        | Pfx | Sect | Plan    | Vol | Lot |
| GRIGNY        |     | AM   | 3    |     |     | GRIGNY         |     | AM   | 59 à 60 |     |     |
| GRIGNY        |     | AM   | 55   |     |     | GRIGNY         |     | AM   | 61 à 64 |     |     |
| GRIGNY        |     | AM   | 56   |     |     | GRIGNY         |     | AM   | 65 à 68 |     |     |

**RELEVÉ DES FORMALITES PUBLIEES DU 01/01/1972 AU 16/02/2022**

|                        |  |  |                             |
|------------------------|--|--|-----------------------------|
| <b>N° d'ordre : 16</b> | Date de dépôt : 18/11/2008                                 | Référence d'enlissement : <b>9104P02 2008P7779</b> | Date de l'acte : 14/08/2007 |
|                        | Nature de l'acte : <b>PROCES-VERBAL DU CADASTRE N°5229</b> |  |                             |
|                        | Rédacteur : ADM CORBEIL CADASTRE / CORBEIL-ESSONNES        |  |                             |

*Disposition n° 1 de la formalité 9104P02 2008P7779 : Division de parcelle d'assise de copropriété*

| Immeuble Mère |     |      |      |     |     | Immeuble Fille |     |      |         |     |     |
|---------------|-----|------|------|-----|-----|----------------|-----|------|---------|-----|-----|
| Commune       | Pfx | Sect | Plan | Vol | Lot | Commune        | Pfx | Sect | Plan    | Vol | Lot |
| GRIGNY        |     | AM   | 21   |     |     | GRIGNY         |     | AM   | 69 à 70 |     |     |

Complément : L'assiette foncière est désormais cadastrée : Grigny AK 152,156, 226, AL 18 à 20, 23 à 26, 37, 39 , 45 à 52, 64, AM 6, 11 à 14, 23 à 27, 30 à 31, 59 à 70 et AL 22, 60 à 63 Volume 2.

|                        |   |   |                             |
|------------------------|---|---|-----------------------------|
| <b>N° d'ordre : 17</b> | Date de dépôt : 30/01/2009  | Référence d'enlissement : <b>9104P02 2009P599</b> | Date de l'acte : 19/11/2008 |
|                        | Nature de l'acte : <b>MODIFICATION D'ETAT DESCRIPTIF DE DIVISION ET VENTE</b> |   |                             |
|                        | Rédacteur : NOT RIVOLLIER / MONTLHERY   |   |                             |

*Disposition n° 1 de la formalité 9104P02 2009P599 : Modificatif EDD Création d'un EDD volumétrique et Vente*

A la requête du SYNDICAT DES COPROPRIETAIRES DE GRIGNY II et de la Commune de GRIGNY modificatif à l'EDD publié le 03/11/1979 vol 16079 n° 2 :

Acte du 19/11/2008 contenant création de trois volumes 1 2 et 3 sur la parcelle cadastrée commune de Grigny AL 24.

Vente par le SYNDICAT DES COPROPRIETAIRES GRIGNY II à la Commune de GRIGNY ,identifiée sous le numéro SIREN 219102860 des volumes 1 et 3 dépendant de l'assiette foncière cadastrée AL 24 moyennant 1 €symbolique.

La désignation de la copropriété est désormais : AK 152,156,226, AL 18 à AL 20, 23,25 à 26, 37,39,45 à 52,64, AM 6,11 à 14,23 à 27,30 à 31,59 à 70 et AL 22,60 à 63 Volume 2 et AL 24 Volume 2.

Création de servitudes générales

|                        |  |  |
|------------------------|--|--|
| <b>N° d'ordre : 18</b> | Date de dépôt : 16/10/2009   | Référence de dépôt : <b>9104P02 2009D11435</b> |
|                        | Nature de l'acte : <b>CORRECTION DE FORMALITE de la formalité initiale du 06/10/2009 Sages : 9104P02 Vol 2009P N° 5679</b> |  |
|                        | Rédacteur : /  |  |

**RELEVÉ DES FORMALITÉS PUBLIÉES DU 01/01/1972 AU 16/02/2022**

*Disposition n° 1 de la formalité 9104P02 2009D11435 : vente et modificatif EDD du 29/07/2009 Me Coffin à Montlhéry*

disposant : SYNDICAT DES COPROPRIÉTAIRES DE GRIGNY II  
 bénéficiaire : Commune de GRIGNY identifiée au SIREN n° 219 102 860  
 immeuble : Commune de Grigny parcelle cadastrée : AM 31 en toute propriété  
 évaluation : 1 euro symbolique

Suite à la vente de cette parcelle l'assiette foncière de la copropriété de Grigny II est cadastrée : AK 152 156 226 AL 18 à 20 AL 23 AL 25 26 AL 37 AL 39 AL 45 à 52 AL 64 AM 6 AM 11 à 14 AM 23 à 27 AM 30 AM 59 à 70 et AL 22 60 à 63 Volume 2 et AL 24 Volume 2

|                        |                                 |  |                             |
|------------------------|---------------------------------|--|-----------------------------|
| <b>N° d'ordre : 19</b> | Date de dépôt : 10/02/2010      | Référence d'enlissement : <b>9104P02 2010P1112</b> | Date de l'acte : 30/12/2009 |
|                        | Nature de l'acte : <b>VENTE</b> | Rédacteur : NOT JESTIN CHRISTIAN / EVRY            |                             |

*Disposition n° 1 de la formalité 9104P02 2010P1112 :*

| <b>Disposant, Donateur</b>     |                           |         |                        |        |                                    |
|--------------------------------|---------------------------|---------|------------------------|--------|------------------------------------|
| Numéro                         | Désignation des personnes |         |                        |        | Date de naissance ou N° d'identité |
| 1                              | AROUMONT                  |         |                        |        | 06/03/1970                         |
| 3                              | SOUPRAMANIEN              |         |                        |        | 13/12/1960                         |
| <b>Bénéficiaire, Donataire</b> |                           |         |                        |        |                                    |
| Numéro                         | Désignation des personnes |         |                        |        | Date de naissance ou N° d'identité |
| 2                              | HASAN                     |         |                        |        | 14/06/1972                         |
| 4                              | TAMIJABY                  |         |                        |        | 19/02/1980                         |
| <b>Immeubles</b>               |                           |         |                        |        |                                    |
| Bénéficiaires                  | Droits                    | Commune | Désignation cadastrale | Volume | Lot                                |
| tous                           | PI                        | GRIGNY  | AL 22<br>AL 60 à AL 63 | 2      |                                    |
|                                |                           | GRIGNY  | AL 24                  | 2      |                                    |
|                                |                           | GRIGNY  | AK 152                 |        |                                    |

**RELEVÉ DES FORMALITES PUBLIEES DU 01/01/1972 AU 16/02/2022**

*Disposition n° 1 de la formalité 9104P02 2010P1112 :*

| <b>Immeubles</b> |        |         |   |        |                  |
|------------------|--------|---------|---|--------|------------------|
| Bénéficiaires    | Droits | Commune | Désignation cadastrale  | Volume | Lot              |
| tous             | PI     |         | AK 156<br>AK 226<br>AL 18 à AL 20<br>AL 23<br>AL 25 à AL 26<br>AL 37<br>AL 39<br>AL 45 à AL 52<br>AL 64<br>AM 6<br>AM 11 à AM 14<br>AM 23 à AM 27<br>AM 30<br>AM 59 à AM 70 |        | 430039<br>430105 |

DI : Droits Indivis CO : Constructions DO : Domanier EM : Emphytéote NI : Nue-propriété en indivision NP : Nue-propriété OT : Autorisation d'occupation temporaire PE : Preneur PI : Indivision en pleine propriété PR : Preneur bail à réhabilitation SO : Sol TE : Tenuyer TP : Toute propriété TR : Tréfond UH : Droit d'usage et d'habitation UI : Usufruit en indivision US : Usufruit

Prix / évaluation : 123.000,00 EUR

**RELEVÉ DES FORMALITES PUBLIEES DU 01/01/1972 AU 16/02/2022**

|                        |   |   |                             |
|------------------------|---|---|-----------------------------|
| <b>N° d'ordre : 20</b> | Date de dépôt : 10/02/2010                                | Référence d'enlissement : <b>9104P02 2010V598</b> | Date de l'acte : 30/12/2009 |
|                        | Nature de l'acte : <b>PRIVILEGE DE PRETEUR DE DENIERS</b> |   |                             |
|                        | Rédacteur : NOT JESTIN CHRISTIAN / EVRY                   |   |                             |
|                        | Domicile élu : EVRY en l'étude                            |   |                             |

*Disposition n° 1 de la formalité 9104P02 2010V598 :*

| <b>Créanciers</b> |                           |                                    |
|-------------------|---------------------------|------------------------------------|
| Numéro            | Désignation des personnes | Date de Naissance ou N° d'identité |
|                   | CREDIT FONCIER DE FRANCE  |                                    |

| <b>Débiteurs</b> |                           |                                    |
|------------------|---------------------------|------------------------------------|
| Numéro           | Désignation des personnes | Date de Naissance ou N° d'identité |
| 1                | HASAN                     | 14/06/1972                         |
| 2                | TAMIJABY                  | 19/02/1980                         |

**RELEVÉ DES FORMALITÉS PUBLIÉES DU 01/01/1972 AU 16/02/2022**

*Disposition n° 1 de la formalité 9104P02 2010V598 :*

| <b>Immeubles</b> |        |         |   |        |                  |
|------------------|--------|---------|---|--------|------------------|
| Débiteurs        | Droits | Commune | Désignation cadastrale  | Volume | Lot              |
|                  |        | GRIGNY  | AL 22<br>AL 60 à AL 63  | 2      |                  |
|                  |        | GRIGNY  | AL 24   | 2      |                  |
|                  |        | GRIGNY  | AK 152<br>AK 156<br>AK 226<br>AL 18 à AL 20<br>AL 23<br>AL 25 à AL 26<br>AL 37<br>AL 39<br>AL 45 à AL 52<br>AL 64<br>AM 6<br>AM 11 à AM 14<br>AM 23 à AM 27<br>AM 30<br>AM 59 à AM 70 |        | 430039<br>430105 |

Montant Principal : 36.900,00 EUR Accessoires : 7.380,00 EUR Taux d'intérêt : 0,00 %  
Date extrême d'exigibilité : 06/01/2032 Date extrême d'effet : 06/01/2033

|                        |   |   |                             |
|------------------------|---|---|-----------------------------|
| <b>N° d'ordre : 21</b> | Date de dépôt : 10/02/2010                                | Référence d'enlissement : <b>9104P02 2010V599</b> | Date de l'acte : 30/12/2009 |
|                        | Nature de l'acte : <b>PRIVILEGE DE PRETEUR DE DENIERS</b> |   |                             |
|                        | Rédacteur : NOT JESTIN CHRISTIAN / EVRY                   |   |                             |
|                        | Domicile élu : EVRY en l'étude                            |   |                             |



**RELEVÉ DES FORMALITES PUBLIEES DU 01/01/1972 AU 16/02/2022**

Disposition n° 1 de la formalité 9104P02 2010V599 :

| <b>Créanciers</b> |                           |                                    |
|-------------------|---------------------------|------------------------------------|
| Numéro            | Désignation des personnes | Date de Naissance ou N° d'identité |
|                   | CREDIT FONCIER DE FRANCE  |                                    |

| <b>Débiteurs</b> |                           |                                    |
|------------------|---------------------------|------------------------------------|
| Numéro           | Désignation des personnes | Date de Naissance ou N° d'identité |
| 1                | HASAN                     | 14/06/1972                         |
| 2                | TAMIJABY                  | 19/02/1980                         |

| <b>Immeubles</b> |        |         |   |        |                  |
|------------------|--------|---------|---|--------|------------------|
| Débiteurs        | Droits | Commune | Désignation cadastrale  | Volume | Lot              |
|                  |        | GRIGNY  | AL 22<br>AL 60 à AL 63  | 2      |                  |
|                  |        | GRIGNY  | AL 24   | 2      |                  |
|                  |        | GRIGNY  | AK 152<br>AK 156<br>AK 226<br>AL 18 à AL 20<br>AL 23<br>AL 25 à AL 26<br>AL 37<br>AL 39<br>AL 45 à AL 52<br>AL 64<br>AM 6<br>AM 11 à AM 14<br>AM 23 à AM 27<br>AM 30<br>AM 59 à AM 70 |        | 430039<br>430105 |

Montant Principal : 86.100,00 EUR Accessoires : 17.220,00 EUR Taux d'intérêt : 4,95 %  
Date extrême d'exigibilité : 06/01/2040 Date extrême d'effet : 06/01/2041

**RELEVÉ DES FORMALITES PUBLIEES DU 01/01/1972 AU 16/02/2022**

|                        |  |  |                             |
|------------------------|--|--|-----------------------------|
| <b>N° d'ordre : 22</b> | Date de dépôt : 23/03/2010   | Référence de dépôt : 9104P02 2010D4139 | Date de l'acte : 22/02/2010 |
|                        | Nature de l'acte : <b>RADIATION SIMPLIFIEE TOTALE D'INSCRIPTION de la formalité initiale du 10/08/1999 Sages : 9104P02 Vol 1999V N° 3712</b> |  |                             |
|                        | Rédacteur : NOT Catherine BARBEY / Sainte-Genevieve-des-bois (91)  |  |                             |
|                        | Domicile élu :   |  |                             |

*Disposition n° 1 de la formalité 9104P02 2010D4139 :*

| <b>Débiteurs</b> |                           |         |   |                                    |                  |
|------------------|---------------------------|---------|---|------------------------------------|------------------|
| Numéro           | Désignation des personnes |         |   | Date de Naissance ou N° d'identité |                  |
| 1                | AROUMONT                  |         |   | 06/03/1970                         |                  |
| 2                | SOUPRAMANIEN              |         |   | 13/12/1960                         |                  |
| <b>Immeubles</b> |                           |         |   |                                    |                  |
| Débiteurs        | Droits                    | Commune | Désignation cadastrale  | Volume                             | Lot              |
|                  |                           | GRIGNY  | AL 22<br>AL 60 à AL 63  | 2                                  |                  |
|                  |                           | GRIGNY  | AL 24   | 2                                  |                  |
|                  |                           | GRIGNY  | AK 152<br>AK 156<br>AK 226<br>AL 18 à AL 20<br>AL 23<br>AL 25 à AL 26<br>AL 37<br>AL 39<br>AL 45 à AL 52<br>AL 64<br>AM 6<br>AM 11 à AM 14<br>AM 23 à AM 27<br>AM 30<br>AM 59 à AM 70 |                                    | 430039<br>430105 |

**RELEVÉ DES FORMALITES PUBLIEES DU 01/01/1972 AU 16/02/2022**

|                        |  |  |                             |
|------------------------|--|--|-----------------------------|
| <b>N° d'ordre : 23</b> | Date de dépôt : 07/07/2010                   | Référence d'enlissement : <b>9104P02 2010V2507</b> | Date de l'acte : 25/06/2010 |
|                        | Nature de l'acte : <b>HYPOTHEQUE LEGALE</b>  |  |                             |
|                        | Rédacteur : ME LAMBERT-RAMEY / PARIS (75016) |  |                             |
|                        | Domicile élu : PARIS (75016) en l'étude      |  |                             |

*Disposition n° 1 de la formalité 9104P02 2010V2507 :*

| <b>Créanciers</b> |  |                                    |
|-------------------|--|------------------------------------|
| Numéro            | Désignation des personnes              | Date de Naissance ou N° d'identité |
|                   | SYNDICAT PRINCIPAL DES COPROPRIETAIRES |                                    |

| <b>Débiteurs</b> |                           |                                    |
|------------------|---------------------------|------------------------------------|
| Numéro           | Désignation des personnes | Date de Naissance ou N° d'identité |
| 1                | HAMADI                    | 15/01/1972                         |

**RELEVÉ DES FORMALITES PUBLIEES DU 01/01/1972 AU 16/02/2022**

*Disposition n° 1 de la formalité 9104P02 2010V2507 :*

| <b>Immeubles</b> |        |         |   |        |                            |
|------------------|--------|---------|---|--------|----------------------------|
| Débiteurs        | Droits | Commune | Désignation cadastrale  | Volume | Lot                        |
|                  |        | GRIGNY  | AL 22<br>AL 60 à AL 63  | 2      |                            |
|                  |        | GRIGNY  | AL 24   | 2      |                            |
|                  |        | GRIGNY  | AK 152<br>AK 156<br>AK 226<br>AL 18 à AL 20<br>AL 23<br>AL 25 à AL 26<br>AL 37<br>AL 39<br>AL 45 à AL 52<br>AL 64<br>AM 6<br>AM 11 à AM 14<br>AM 23 à AM 27<br>AM 30<br>AM 59 à AM 70 |        | 270028<br>270125<br>830453 |

Montant Principal : 5.726,01 EUR Accessoires : 62,58 EUR  
Date extrême d'effet : 21/06/2020

Complément : En vertu d'une assignation en date du 30/01/2010 , selon exploit de la SCP BADUFLE huissier de Justice à Longjumeau de l'article 19 de la loi du 10/07/1965

|  |                            |  |                             |
|--|----------------------------|--|-----------------------------|
| <b>N° d'ordre : 24</b>                           | Date de dépôt : 27/09/2011 | Référence d'enlissement : <b>9104P02 2011V4906</b> | Date de l'acte : 26/09/2011 |
| Nature de l'acte : <b>HYPOTHEQUE JUDICIAIRE</b>  |                            |  |                             |
| Rédacteur : ME MIORINI MICHEL / CORBEIL-ESSONNES |                            |  |                             |
| Domicile élu : CORBEIL-ESSONNES en l'étude       |                            |  |                             |

**RELEVÉ DES FORMALITES PUBLIEES DU 01/01/1972 AU 16/02/2022**

Disposition n° 1 de la formalité 9104P02 2011V4906 :

| <b>Créanciers</b> |  |                                    |
|-------------------|--|------------------------------------|
| Numéro            | Désignation des personnes              | Date de Naissance ou N° d'identité |
|                   | SYNDICAT SECONDAIRE SURCOUF TRANCHE 27 |                                    |

| <b>Propriétaire Immeuble / Contre</b> |                           |                                    |
|---------------------------------------|---------------------------|------------------------------------|
| Numéro                                | Désignation des personnes | Date de Naissance ou N° d'identité |
| 1                                     | HAMADI                    | 15/01/1972                         |

| <b>Immeubles</b> |        |         |   |        |                            |
|------------------|--------|---------|---|--------|----------------------------|
| Prop.Imm/Contre  | Droits | Commune | Désignation cadastrale  | Volume | Lot                        |
|                  |        | GRIGNY  | AL 22<br>AL 60 à AL 63  | 2      |                            |
|                  |        | GRIGNY  | AL 24   | 2      |                            |
|                  |        | GRIGNY  | AK 152<br>AK 156<br>AK 226<br>AL 18 à AL 20<br>AL 23<br>AL 25 à AL 26<br>AL 37<br>AL 39<br>AL 45 à AL 52<br>AL 64<br>AM 6<br>AM 11 à AM 14<br>AM 23 à AM 27<br>AM 30<br>AM 59 à AM 70 |        | 270028<br>270125<br>830753 |

Montant Principal : 3.346,83 EUR  
Date extrême d'effet : 26/09/2021

Complément : Inscription d'une hypothèque judiciaire en vertu de l'article 2412 du code civil.

**RELEVÉ DES FORMALITÉS PUBLIÉES DU 01/01/1972 AU 16/02/2022**

|                        |  |  |                             |
|------------------------|--|--|-----------------------------|
| <b>N° d'ordre : 25</b> | Date de dépôt : 27/02/2013   | Référence d'enlissement : <b>9104P02 2013S17</b> | Date de l'acte : 04/01/2013 |
|                        | Nature de l'acte : <b>COMMANDEMENT VALANT SAISIE</b>                         |  |                             |
|                        | Rédacteur : M MICALLEF Luc / EPINAY SOUS SENART                              |  |                             |
|                        | Domicile élu : Maître Michel MIORINI Avocat cabinet SELAS à Corbeil Essonnes |  |                             |

*Disposition n° 1 de la formalité 9104P02 2013S17 :*

| <b>Créanciers</b>                     |  |                                    |
|---------------------------------------|--|------------------------------------|
| Numéro                                | Désignation des personnes  | Date de Naissance ou N° d'identité |
|                                       | SYNDICAT DES COPROPRIETAIRES DE LA RESIDENCE SURCOUF 7 - 9 -11- 13 ET 15 SQUARE SURCOUF (91350) GRIGNY |                                    |
| <b>Propriétaire Immeuble / Contre</b> |  |                                    |
| Numéro                                | Désignation des personnes  | Date de Naissance ou N° d'identité |
| 1                                     | HAMADI   | 15/01/1972                         |

**RELEVÉ DES FORMALITES PUBLIEES DU 01/01/1972 AU 16/02/2022**

*Disposition n° 1 de la formalité 9104P02 2013S17 :*

| <b>Immeubles</b> |        |         |   |        |                  |
|------------------|--------|---------|---|--------|------------------|
| Prop.Imm/Contre  | Droits | Commune | Désignation cadastrale  | Volume | Lot              |
|                  |        | GRIGNY  | AL 22<br>AL 60 à AL 63  | 2      |                  |
|                  |        | GRIGNY  | AL 24   | 2      |                  |
|                  |        | GRIGNY  | AK 152<br>AK 156<br>AK 226<br>AL 18 à AL 20<br>AL 23<br>AL 25 à AL 26<br>AL 37<br>AL 39<br>AL 45 à AL 52<br>AL 64<br>AM 6<br>AM 11 à AM 14<br>AM 23 à AM 27<br>AM 30<br>AM 59 à AM 70 |        | 270028<br>270125 |

|                        |   |   |                             |
|------------------------|---|---|-----------------------------|
| <b>N° d'ordre : 26</b> | Date de dépôt : 11/04/2013  | Référence de dépôt : <b>9104P02 2013D4572</b> | Date de l'acte : 08/04/2013 |
|                        | Nature de l'acte : <b>MENTION EN MARGE DE SAISIE de la formalité initiale du 27/02/2013 Sages : 9104P02 Vol 2013S N° 17</b> |   |                             |
|                        | Rédacteur : M MICALLEF / EPINAY SOUS SENART   |   |                             |
|                        | Domicile élu :  |   |                             |

**RELEVÉ DES FORMALITES PUBLIEES DU 01/01/1972 AU 16/02/2022**

*Disposition n° 1 de la formalité 9104P02 2013D4572 : ASSIGNATION*

| <b>Créanciers</b> |                              |                                    |
|-------------------|------------------------------|------------------------------------|
| Numéro            | Désignation des personnes    | Date de Naissance ou N° d'identité |
|                   | SYNDICAT DES COPROPRIETAIRES |                                    |

| <b>Propriétaire Immeuble / Contre</b> |                           |                                    |
|---------------------------------------|---------------------------|------------------------------------|
| Numéro                                | Désignation des personnes | Date de Naissance ou N° d'identité |
| 1                                     | HAMADI                    | 15/01/1972                         |

| <b>Immeubles</b> |        |         |   |        |                  |
|------------------|--------|---------|---|--------|------------------|
| Prop.Imm/Contre  | Droits | Commune | Désignation cadastrale  | Volume | Lot              |
|                  |        | GRIGNY  | AL 22<br>AL 60 à AL 63  | 2      |                  |
|                  |        | GRIGNY  | AL 24   | 2      |                  |
|                  |        | GRIGNY  | AK 152<br>AK 156<br>AK 226<br>AL 18 à AL 20<br>AL 23<br>AL 25 à AL 26<br>AL 37<br>AL 39<br>AL 45 à AL 52<br>AL 64<br>AM 6<br>AM 11 à AM 14<br>AM 23 à AM 27<br>AM 30<br>AM 59 à AM 70 |        | 270028<br>270125 |



**RELEVÉ DES FORMALITES PUBLIEES DU 01/01/1972 AU 16/02/2022**

|                        |   |   |                             |
|------------------------|---|---|-----------------------------|
| <b>N° d'ordre : 27</b> | Date de dépôt : 11/04/2013  | Référence de dépôt : <b>9104P02 2013D4573</b> | Date de l'acte : 09/04/2013 |
|                        | Nature de l'acte : <b>MENTION EN MARGE DE SAISIE de la formalité initiale du 27/02/2013 Sages : 9104P02 Vol 2013S N° 17</b> |   |                             |
|                        | Rédacteur : M MICALLEF / EPINAY SOUS SENART   |   |                             |
|                        | Domicile élu :  |   |                             |

*Disposition n° 1 de la formalité 9104P02 2013D4573 : DENONCIATION*

| <b>Créanciers</b>                     |                              |                                    |
|---------------------------------------|------------------------------|------------------------------------|
| Numéro                                | Désignation des personnes    | Date de Naissance ou N° d'identité |
|                                       | SYNDICAT DES COPROPRIETAIRES |                                    |
| <b>Propriétaire Immeuble / Contre</b> |                              |                                    |
| Numéro                                | Désignation des personnes    | Date de Naissance ou N° d'identité |
| 1                                     | HAMADI                       | 15/01/1972                         |

**RELEVÉ DES FORMALITÉS PUBLIÉES DU 01/01/1972 AU 16/02/2022**

*Disposition n° 1 de la formalité 9104P02 2013D4573 : DENONCIATION*

| <b>Immeubles</b> |        |         |   |        |                  |
|------------------|--------|---------|---|--------|------------------|
| Prop.Imm/Contre  | Droits | Commune | Désignation cadastrale  | Volume | Lot              |
|                  |        | GRIGNY  | AL 22<br>AL 60 à AL 63  | 2      |                  |
|                  |        | GRIGNY  | AL 24   | 2      |                  |
|                  |        | GRIGNY  | AK 152<br>AK 156<br>AK 226<br>AL 18 à AL 20<br>AL 23<br>AL 25 à AL 26<br>AL 37<br>AL 39<br>AL 45 à AL 52<br>AL 64<br>AM 6<br>AM 11 à AM 14<br>AM 23 à AM 27<br>AM 30<br>AM 59 à AM 70 |        | 270028<br>270125 |

Complément : Dénonciation faite au CREDIT IMMOBILIER DE FRANCE

|                        |   |   |                             |
|------------------------|---|---|-----------------------------|
| <b>N° d'ordre : 28</b> | Date de dépôt : 11/04/2013  | Référence de dépôt : <b>9104P02 2013D4574</b> | Date de l'acte : 09/04/2013 |
|                        | Nature de l'acte : <b>MENTION EN MARGE DE SAISIE de la formalité initiale du 27/02/2013 Sages : 9104P02 Vol 2013S N° 17</b> |   |                             |
|                        | Rédacteur : M EMERY / PARIS 9   |   |                             |
|                        | Domicile élu :  |   |                             |

**RELEVÉ DES FORMALITÉS PUBLIÉES DU 01/01/1972 AU 16/02/2022**

*Disposition n° 1 de la formalité 9104P02 2013D4574 : DENONCIATION*

| <b>Créanciers</b> |                              |                                    |
|-------------------|------------------------------|------------------------------------|
| Numéro            | Désignation des personnes    | Date de Naissance ou N° d'identité |
| 1                 | HAMADI                       | 15/01/1972                         |
|                   | SYNDICAT DES COPROPRIETAIRES |                                    |

| <b>Immeubles</b> |        |         |   |        |                  |
|------------------|--------|---------|---|--------|------------------|
|                  | Droits | Commune | Désignation cadastrale  | Volume | Lot              |
|                  |        | GRIGNY  | AL 22<br>AL 60 à AL 63  | 2      |                  |
|                  |        | GRIGNY  | AL 24   | 2      |                  |
|                  |        | GRIGNY  | AK 152<br>AK 156<br>AK 226<br>AL 18 à AL 20<br>AL 23<br>AL 25 à AL 26<br>AL 37<br>AL 39<br>AL 45 à AL 52<br>AL 64<br>AM 6<br>AM 11 à AM 14<br>AM 23 à AM 27<br>AM 30<br>AM 59 à AM 70 |        | 270028<br>270125 |

Complément : Dénonciation faite au SYNDICAT PRINCIPAL DES COPOPRIETAIRES.

**RELEVÉ DES FORMALITES PUBLIEES DU 01/01/1972 AU 16/02/2022**

|                        |   |   |                             |
|------------------------|---|---|-----------------------------|
| <b>N° d'ordre : 29</b> | Date de dépôt : 15/11/2013  | Référence de dépôt : 9104P02 2013D13262 | Date de l'acte : 18/09/2013 |
|                        | Nature de l'acte : <b>JUGEMENT D'ORIENTATION de la formalité initiale du 27/02/2013 Sages : 9104P02 Vol 2013S N° 17</b> |   |                             |
|                        | Rédacteur : ADM TGI / EVRY  |   |                             |
|                        | Domicile élu :  |   |                             |

*Disposition n° 1 de la formalité 9104P02 2013D13262 :*

| <b>Créanciers</b> |  |                                    |
|-------------------|--|------------------------------------|
| Numéro            | Désignation des personnes  | Date de Naissance ou N° d'identité |
|                   | SYNDICAT DES COPROPRIETAIRES DE LA RESIDENCE SURCOUF 7-9-11-13 ET 15 SQUARE SURCOUF 91350 GRIGNY |                                    |

| <b>Propriétaire Immeuble / Contre</b> |                           |                                    |
|---------------------------------------|---------------------------|------------------------------------|
| Numéro                                | Désignation des personnes | Date de Naissance ou N° d'identité |
| 1                                     | HAMADI                    | 15/01/1972                         |

**RELEVÉ DES FORMALITES PUBLIEES DU 01/01/1972 AU 16/02/2022**

*Disposition n° 1 de la formalité 9104P02 2013D13262 :*

| <b>Immeubles</b> |        |         |   |        |                  |
|------------------|--------|---------|---|--------|------------------|
| Prop.Imm/Contre  | Droits | Commune | Désignation cadastrale  | Volume | Lot              |
|                  |        | GRIGNY  | AL 22<br>AL 60 à AL 63  | 2      |                  |
|                  |        | GRIGNY  | AL 24   | 2      |                  |
|                  |        | GRIGNY  | AK 152<br>AK 156<br>AK 226<br>AL 18 à AL 20<br>AL 23<br>AL 25 à AL 26<br>AL 37<br>AL 39<br>AL 45 à AL 52<br>AL 64<br>AM 6<br>AM 11 à AM 14<br>AM 23 à AM 27<br>AM 30<br>AM 59 à AM 70 |        | 270028<br>270125 |

Complément : Jugement d'orientation autorisant la vente amiable. Rappel de l'affaire le 15/01/2014.

|                        |   |   |                             |
|------------------------|---|---|-----------------------------|
| <b>N° d'ordre : 30</b> | Date de dépôt : 12/03/2014  | Référence de dépôt : <b>9104P02 2014D3024</b> | Date de l'acte : 19/02/2014 |
|                        | Nature de l'acte : <b>JUGEMENT D'ORIENTATION de la formalité initiale du 27/02/2013 Sages : 9104P02 Vol 2013S N° 17</b> |   |                             |
|                        | Rédacteur : ADM TGI / EVRY  |   |                             |
|                        | Domicile élu :  |   |                             |

**RELEVÉ DES FORMALITES PUBLIEES DU 01/01/1972 AU 16/02/2022**

*Disposition n° 1 de la formalité 9104P02 2014D3024 :*

| <b>Créanciers</b>                     |  |         |   |        |                                    |
|---------------------------------------|--|---------|---|--------|------------------------------------|
| Numéro                                | Désignation des personnes  |         |   |        | Date de Naissance ou N° d'identité |
|                                       | SYNDICAT DES COPROPRIETAIRES DE LA RESIDENCE SURCOUF 7-9-11-13 ET 15 SQUARE SURCOUF - GRIGNY |         |   |        |                                    |
| <b>Propriétaire Immeuble / Contre</b> |  |         |   |        |                                    |
| Numéro                                | Désignation des personnes  |         |   |        | Date de Naissance ou N° d'identité |
| 1                                     | HAMADI   |         |   |        | 15/01/1972                         |
| <b>Immeubles</b>                      |  |         |   |        |                                    |
| Prop.Imm/Contre                       | Droits   | Commune | Désignation cadastrale  | Volume | Lot                                |
|                                       |  | GRIGNY  | AL 22<br>AL 60 à AL 63  | 2      |                                    |
|                                       |  | GRIGNY  | AL 24   | 2      |                                    |
|                                       |  | GRIGNY  | AK 152<br>AK 156<br>AK 226<br>AL 18 à AL 20<br>AL 23<br>AL 25 à AL 26<br>AL 37<br>AL 39<br>AL 45 à AL 52<br>AL 64<br>AM 6<br>AM 11 à AM 14<br>AM 23 à AM 27<br>AM 30<br>AM 59 à AM 70 |        | 270028<br>270125                   |

Complément : Jugement d'orientation ordonnant la vente forcée. Audience d'adjudication le Mercredi 28/05/2014.

**RELEVÉ DES FORMALITES PUBLIEES DU 01/01/1972 AU 16/02/2022**

|                        |   |  |                             |
|------------------------|---|--|-----------------------------|
| <b>N° d'ordre : 31</b> | Date de dépôt : 16/04/2015                                    | Référence d'enlissement : <b>9104P02 2015S49</b> | Date de l'acte : 16/02/2015 |
|                        | Nature de l'acte : <b>COMMANDEMENT DE PAYER VALANT SAISIE</b> |  |                             |
|                        | Rédacteur : M GHARBI / VERSAILLES                             |  |                             |
|                        | Domicile élu : EVRY, Cabinet de Me FLOQUET, Avocat.           |  |                             |

*Disposition n° 1 de la formalité 9104P02 2015S49 :*

| <b>Créanciers</b>                     |                           |                                    |
|---------------------------------------|---------------------------|------------------------------------|
| Numéro                                | Désignation des personnes | Date de Naissance ou N° d'identité |
|                                       | CREDIT FONCIER DE FRANCE  |                                    |
| <b>Propriétaire Immeuble / Contre</b> |                           |                                    |
| Numéro                                | Désignation des personnes | Date de Naissance ou N° d'identité |
| 1                                     | HASAN                     | 14/06/1972                         |
| 2                                     | TAMIJABY                  | 19/02/1980                         |

**RELEVÉ DES FORMALITES PUBLIEES DU 01/01/1972 AU 16/02/2022**

*Disposition n° 1 de la formalité 9104P02 2015S49 :*

| <b>Immeubles</b> |        |         |   |        |                  |
|------------------|--------|---------|---|--------|------------------|
| Prop.Imm/Contre  | Droits | Commune | Désignation cadastrale  | Volume | Lot              |
|                  |        | GRIGNY  | AL 22<br>AL 60 à AL 63  | 2      |                  |
|                  |        | GRIGNY  | AL 24   | 2      |                  |
|                  |        | GRIGNY  | AK 152<br>AK 156<br>AK 226<br>AL 18 à AL 20<br>AL 23<br>AL 25 à AL 26<br>AL 37<br>AL 39<br>AL 45 à AL 52<br>AL 64<br>AM 6<br>AM 11 à AM 14<br>AM 23 à AM 27<br>AM 30<br>AM 59 à AM 70 |        | 430039<br>430105 |

|                        |  |  |                             |
|------------------------|--|--|-----------------------------|
| <b>N° d'ordre : 32</b> | Date de dépôt : 19/06/2015                                 | Référence d'enlissement : <b>9104P02 2015P3764</b> | Date de l'acte : 27/03/2015 |
|                        | Nature de l'acte : <b>PROCES-VERBAL DU CADASTRE 1210 J</b> |  |                             |
|                        | Rédacteur : ADM CORBEIL CADASTRE / CORBEIL-ESSONNES        |  |                             |

*Disposition n° 1 de la formalité 9104P02 2015P3764 : Division de parcelle*



**RELEVÉ DES FORMALITÉS PUBLIÉES DU 01/01/1972 AU 16/02/2022**

| Immeuble Mère |     |      |      |     |     | Immeuble Fille |     |      |         |     |     |
|---------------|-----|------|------|-----|-----|----------------|-----|------|---------|-----|-----|
| Commune       | Pfx | Sect | Plan | Vol | Lot | Commune        | Pfx | Sect | Plan    | Vol | Lot |
| GRIGNY        |     | AL   | 26   |     |     | GRIGNY         |     | AL   | 68 à 69 |     |     |

Complément : Suite à division de la parcelle cadastrée GRIGNY AL 26 en AL 68 et AL 69 la copropriété se trouve cadastrée : GRIGNY AL 22 AL 60 à AL 63 lot volume 2  
 GRIGNY AL 24 lot volume 2  
 GRIGNY AK 152 156 226 AL 18 à AL 20 AL 23 AL 25 AL 37 AL 39 AL 45 à AL 52 AL 64 AL 68 à AL 69 AM 6 AM 11 à AM 14 AM 23 à AM 27 AM 30 AM 59 à AM 70

|                        |  |   |                             |
|------------------------|--|---|-----------------------------|
| <b>N° d'ordre : 33</b> | Date de dépôt : 19/06/2015   | Référence de dépôt : <b>9104P02 2015D6863</b> | Date de l'acte : 16/06/2015 |
|                        | Nature de l'acte : <b>ASSIGNATION A COMPARAIRE EN MARGE DE SAISIE de la formalité initiale du 16/04/2015 Sages : 9104P02 Vol 2015S N° 49</b> |   |                             |
|                        | Rédacteur : M TRICOU / POISSY  |   |                             |
|                        | Domicile élu : EVRY, Cabinet de Me FLOQUET, Avocat.  |   |                             |

*Disposition n° 1 de la formalité 9104P02 2015D6863 :*

| Créanciers |                           |                                    |
|------------|---------------------------|------------------------------------|
| Numéro     | Désignation des personnes | Date de Naissance ou N° d'identité |
|            | CREDIT FONCIER DE FRANCE  |                                    |

| Propriétaire Immeuble / Contre |                           |                                    |
|--------------------------------|---------------------------|------------------------------------|
| Numéro                         | Désignation des personnes | Date de Naissance ou N° d'identité |
| 1                              | HASAN                     | 14/06/1972                         |
| 2                              | TAMIJABY                  | 19/02/1980                         |

**RELEVÉ DES FORMALITES PUBLIEES DU 01/01/1972 AU 16/02/2022**

*Disposition n° 1 de la formalité 9104P02 2015D6863 :*

| <b>Immeubles</b> |        |         |   |        |                  |
|------------------|--------|---------|---|--------|------------------|
| Prop.Imm/Contre  | Droits | Commune | Désignation cadastrale  | Volume | Lot              |
|                  |        | GRIGNY  | AL 22<br>AL 60 à AL 63  | 2      |                  |
|                  |        | GRIGNY  | AL 24   | 2      |                  |
|                  |        | GRIGNY  | AK 152<br>AK 156<br>AK 226<br>AL 18 à AL 20<br>AL 23<br>AL 25 à AL 26<br>AL 37<br>AL 39<br>AL 45 à AL 52<br>AL 64<br>AM 6<br>AM 11 à AM 14<br>AM 23 à AM 27<br>AM 30<br>AM 59 à AM 70 |        | 430039<br>430105 |

Complément : Assignation des débiteurs d'avoir à comparaître devant le Juge de l'Exécution du Tribunal de Grande Instance de Evry à l'audience d'orientation du Mercredi 02/09/2015 à 10 H 30.

|                        |  |   |                             |
|------------------------|--|---|-----------------------------|
| <b>N° d'ordre : 34</b> | Date de dépôt : 09/02/2016   | Référence d'enlissement : <b>9104P02 2016P934</b> | Date de l'acte : 20/07/2015 |
|                        | Nature de l'acte : <b>EXPROPRIATION POUR CAUSE D'UTILITE PUBLIQUE /MODIFICATIF EDD</b> |   |                             |
|                        | Rédacteur : ADM TGI / EVRY   |   |                             |

## RELEVÉ DES FORMALITÉS PUBLIÉES DU 01/01/1972 AU 16/02/2022

### Disposition n° 1 de la formalité 9104P02 2016P934/UD1 : Modificatif EDD Création d'un EDD Volumétrique Expropriation

A la requête du SYNDICAT DES COPROPRIÉTAIRES DE GRIGNY II et de la COMMUNAUTE D'AGGLOMERATION LES LACS DE L'ESSONNE SIREN 249 100 579 modificatif à l'EDD publié le 03/11/1979 vol 16079 n° 2

Création de douze lots volumes numérotés de 1 à 12 sur la parcelle cadastrée commune de GRIGNY AL 69

Expropriation d'UP suite à ordonnance du TGI d' Evry du 20/07/2015 au profit de la COMMUNAUTE D'AGGLOMERATION LES LACS DE L'ESSONNE des lots volumes 1 et 5 à 12 dépendant de l'assiette foncière cadastrée AL 69

La désignation de la copropriété est désormais : GRIGNY AK 152 156 226 AL 18 à 20, 23 25 37 39, 45 à 52, 64 68 AM 6 ,11 à 14, 23 à 27, 30, 59 à 70 et AL 22, 60 à 63 lot volume 2 ,AL 24 lot volume 2 et AL 69 lots volumes 2 3 et 4

Création de servitudes générales

|                        |   |   |                             |
|------------------------|---|---|-----------------------------|
| <b>N° d'ordre : 35</b> | Date de dépôt : 23/02/2016                  | Référence d'enlissement : <b>9104P02 2016V631</b> | Date de l'acte : 19/02/2016 |
|                        | Nature de l'acte : <b>HYPOTHEQUE LEGALE</b> |   |                             |
|                        | Rédacteur : ADM GRIGNY TRESORERIE / GRIGNY  |   |                             |

### FORMALITE EN ATTENTE

Conformément aux dispositions du 2 de l'article 41 du décret du 14 octobre 1955, il vous appartient de déposer une nouvelle demande de renseignements pour connaître le sort des formalités révélées en attente et non régularisées.

|                        |  |  |                             |
|------------------------|--|--|-----------------------------|
| <b>N° d'ordre : 36</b> | Date de dépôt : 23/03/2016                         | Référence d'enlissement : <b>9104P02 2016P1976</b> | Date de l'acte : 28/05/2014 |
|                        | Nature de l'acte : <b>ADJUDICATION</b>             |  |                             |
|                        | Rédacteur : ADM TRIBUNAL DE GRANDE INSTANCE / EVRY |  |                             |

### FORMALITE EN ATTENTE

Conformément aux dispositions du 2 de l'article 41 du décret du 14 octobre 1955, il vous appartient de déposer une nouvelle demande de renseignements pour connaître le sort des formalités révélées en attente et non régularisées.

|                        |   |  |                             |
|------------------------|---|--|-----------------------------|
| <b>N° d'ordre : 37</b> | Date de dépôt : 11/04/2016  | Référence d'enlissement : <b>9104P02 2016V1165</b> | Date de l'acte : 31/03/2016 |
|                        | Nature de l'acte : <b>BORDEREAU RECTIFICATIF VALANT REPRISE POUR ORDRE 2016V631 de la formalité initiale du 23/02/2016 Sages : 9104P02 Vol 2016V N° 631</b> |  |                             |
|                        | Rédacteur : ADM GRIGNY TRESORERIE / GRIGNY  |  |                             |
|                        | Domicile élu : GRIGNY en l'étude  |  |                             |

**RELEVÉ DES FORMALITES PUBLIEES DU 01/01/1972 AU 16/02/2022**

*Disposition n° 1 de la formalité 9104P02 2016V1165 : HYPOTHEQUE LEGALE DU 19/02/2016*

| <b>Créanciers</b> |                           |                                    |
|-------------------|---------------------------|------------------------------------|
| Numéro            | Désignation des personnes | Date de Naissance ou N° d'identité |
|                   | TRESOR PUBLIC             |                                    |

| <b>Propriétaire Immeuble / Contre</b> |                           |                                    |
|---------------------------------------|---------------------------|------------------------------------|
| Numéro                                | Désignation des personnes | Date de Naissance ou N° d'identité |
| 1                                     | HAMADI                    | 15/01/1972                         |

| <b>Immeubles</b> |        |         |  |        |                            |
|------------------|--------|---------|--|--------|----------------------------|
| Prop.Imm/Contre  | Droits | Commune | Désignation cadastrale   | Volume | Lot                        |
|                  |        | GRIGNY  | AL 22<br>AL 60 à AL 63   | 2      |                            |
|                  |        | GRIGNY  | AL 69  | 2 à 4  |                            |
|                  |        | GRIGNY  | AL 24  | 2      |                            |
|                  |        | GRIGNY  | AK 152<br>AK 156<br>AK 226<br>AL 18 à AL 20<br>AL 23<br>AL 25<br>AL 37<br>AL 39<br>AL 45 à AL 52<br>AL 64<br>AL 68<br>AM 6<br>AM 11 à AM 14<br>AM 23 à AM 27<br>AM 30<br>AM 59 à AM 70 |        | 270028<br>270125<br>830453 |

**RELEVÉ DES FORMALITÉS PUBLIÉES DU 01/01/1972 AU 16/02/2022**

*Disposition n° 1 de la formalité 9104P02 2016V1165 : HYPOTHEQUE LEGALE DU 19/02/2016*

Montant Principal : 3.503,00 EUR  
Date extrême d'effet : 19/02/2026

|                        |  |  |                             |
|------------------------|--|--|-----------------------------|
| <b>N° d'ordre : 38</b> | Date de dépôt : 20/05/2016   | Référence d'enlissement : <b>9104P02 2016P3248</b> | Date de l'acte : 19/05/2016 |
|                        | Nature de l'acte : <b>ATTESTATION RECTIFICATIVE VALANT REPRISE POUR ORDRE de la formalité initiale du 23/03/2016 Sages : 9104P02 Vol 2016P N° 1976</b> |  |                             |
|                        | Rédacteur : ME BREMARD D BARADEZ R / SAVIGNY SUR ORGE  |  |                             |

*Disposition n° 1 de la formalité 9104P02 2016P3248 : Adjudication du 28/05/2014 TGI d'Evry*

| <b>Disposant, Donateur</b>     |                           |         |                        |        |                                    |
|--------------------------------|---------------------------|---------|------------------------|--------|------------------------------------|
| Numéro                         | Désignation des personnes |         |                        |        | Date de naissance ou N° d'identité |
| 1                              | HAMADI                    |         |                        |        | 15/01/1972                         |
| <b>Bénéficiaire, Donataire</b> |                           |         |                        |        |                                    |
| Numéro                         | Désignation des personnes |         |                        |        | Date de naissance ou N° d'identité |
| 2                              | SCI NOEVIN                |         |                        |        | 483 724 639                        |
| <b>Immeubles</b>               |                           |         |                        |        |                                    |
| Bénéficiaires                  | Droits                    | Commune | Désignation cadastrale | Volume | Lot                                |
| 2                              | TP                        | GRIGNY  | AL 22<br>AL 60 à AL 63 | 2      |                                    |
|                                |                           | GRIGNY  | AL 69                  | 2 à 4  |                                    |
|                                |                           | GRIGNY  | AL 24                  |        |                                    |

**RELEVÉ DES FORMALITÉS PUBLIÉES DU 01/01/1972 AU 16/02/2022**

*Disposition n° 1 de la formalité 9104P02 2016P3248 : Adjudication du 28/05/2014 TGI d'Evry*

| <b>Immeubles</b> |        |         |  |        |                  |
|------------------|--------|---------|--|--------|------------------|
| Bénéficiaires    | Droits | Commune | Désignation cadastrale   | Volume | Lot              |
| 2                | TP     | GRIGNY  | AK 152<br>AK 156<br>AK 226<br>AL 18 à AL 20<br>AL 23<br>AL 25<br>AL 37<br>AL 39<br>AL 45 à AL 52<br>AL 64<br>AL 68<br>AM 6<br>AM 11 à AM 14<br>AM 23 à AM 27<br>AM 30<br>AM 59 à AM 70 | 2      | 270028<br>270125 |

DI : Droits Indivis CO : Constructions DO : Domanier EM : Emphytéote NI : Nue-propriété en indivision NP : Nue-propriété OT : Autorisation d'occupation temporaire PE : Preneur PI : Indivision en pleine propriété PR : Preneur bail à réhabilitation SO : Sol TE : Tenuyer TP : Toute propriété TR : Tréfond UH : Droit d'usage et d'habitation UI : Usufruit en indivision US : Usufruit

**RELEVÉ DES FORMALITÉS PUBLIÉES DU 01/01/1972 AU 16/02/2022**

*Disposition n° 1 de la formalité 9104P02 2016P3248 : Adjudication du 28/05/2014 TGI d'Evry*

Prix / évaluation : 37.000,00 EUR

Complément : Cahier des charges des conditions de vente du 11/04/2013.

|                        |  |   |                             |
|------------------------|--|---|-----------------------------|
| <b>N° d'ordre : 39</b> | Date de dépôt : 31/03/2017   | Référence de dépôt : <b>9104P02 2017D3606</b> | Date de l'acte : 29/03/2017 |
|                        | Nature de l'acte : <b>MENTION DE PROROGATION EN MARGE DE SAISIE de la formalité initiale du 16/04/2015 Sages : 9104P02 Vol 2015S N° 49</b> |   |                             |
|                        | Rédacteur : ADM TRIBUNAL DE GRANDE INSTANCE / EVRY   |   |                             |
|                        | Domicile élu :   |   |                             |

*Disposition n° 1 de la formalité 9104P02 2017D3606 :*

| <b>Créanciers</b>                     |                           |                                    |
|---------------------------------------|---------------------------|------------------------------------|
| Numéro                                | Désignation des personnes | Date de Naissance ou N° d'identité |
|                                       | CREDIT FONCIER DE FRANCE  |                                    |
| <b>Propriétaire Immeuble / Contre</b> |                           |                                    |
| Numéro                                | Désignation des personnes | Date de Naissance ou N° d'identité |
| 1                                     | HASAN                     | 14/06/1972                         |
| 2                                     | TAMIJABY                  | 19/02/1980                         |

**RELEVÉ DES FORMALITÉS PUBLIÉES DU 01/01/1972 AU 16/02/2022**

*Disposition n° 1 de la formalité 9104P02 2017D3606 :*

| <b>Immeubles</b> |        |         |  |        |                  |
|------------------|--------|---------|--|--------|------------------|
| Prop.Imm/Contre  | Droits | Commune | Désignation cadastrale   | Volume | Lot              |
|                  |        | GRIGNY  | AL 22<br>AL 60 à AL 63   | 2      |                  |
|                  |        | GRIGNY  | AL 69  | 2 à 4  |                  |
|                  |        | GRIGNY  | AL 24  | 2      |                  |
|                  |        | GRIGNY  | AK 152<br>AK 156<br>AK 226<br>AL 18 à AL 20<br>AL 23<br>AL 25<br>AL 37<br>AL 39<br>AL 45 à AL 52<br>AL 64<br>AL 68<br>AM 6<br>AM 11 à AM 14<br>AM 23 à AM 27<br>AM 30<br>AM 59 à AM 70 |        | 430039<br>430105 |

Complément : Mention de prorogation des effets du Commandement publié le 16/04/2015 Vol 2015 S N° 49 pour un délai de 2 ans à c/ de la publication de la présente décision.

|                        |   |  |                             |
|------------------------|---|--|-----------------------------|
| <b>N° d'ordre : 40</b> | Date de dépôt : 12/06/2018                          | Référence d'enlissement : <b>9104P02 2018P4012</b> | Date de l'acte : 05/12/2017 |
|                        | Nature de l'acte : <b>PROCES-VERBAL DU CADASTRE</b> |  |                             |
|                        | Rédacteur : ADM CORBEIL CADASTRE / CORBEIL-ESSONNES |  |                             |



**RELEVÉ DES FORMALITES PUBLIEES DU 01/01/1972 AU 16/02/2022**

*Disposition n° 1 de la formalité 9104P02 2018P4012 : DIVISION PV N° 1270V*

| Immeuble Mère |     |      |      |     |     | Immeuble Fille |     |      |           |     |     |
|---------------|-----|------|------|-----|-----|----------------|-----|------|-----------|-----|-----|
| Commune       | Pfx | Sect | Plan | Vol | Lot | Commune        | Pfx | Sect | Plan      | Vol | Lot |
| GRIGNY        |     | AK   | 152  |     |     | GRIGNY         |     | AK   | 257 à 258 |     |     |
| GRIGNY        |     | AL   | 19   |     |     | GRIGNY         |     | AL   | 77 à 79   |     |     |
| GRIGNY        |     | AL   | 68   |     |     | GRIGNY         |     | AL   | 80 à 88   |     |     |
| GRIGNY        |     | AM   | 59   |     |     | GRIGNY         |     | AM   | 74 à 76   |     |     |
| GRIGNY        |     | AM   | 65   |     |     | GRIGNY         |     | AM   | 71 à 73   |     |     |

Complément : Suite à la division de parcelles la copropriété est désormais cadastrée:

Grigny AK 156 AK 226 AK 257 AK 258 AL 18 AL 20 AL 23 AL 25 AL 37 AL 39 AL 45 à 52 AL 64 AL 77 à 88 AM 6 AM 11 à 14 AM 23 à 27 AM 30 AM 60 à 64 AM 66 à 76 Avec AL 22 et AL 60 à 63 LOT VOLUME 2  
AL 24 LOT VOLUME 2  
AL 69 LOT VOLUME 2 à 4.

|                        |   |  |                             |
|------------------------|---|--|-----------------------------|
| <b>N° d'ordre : 41</b> | Date de dépôt : 23/11/2018                                    | Référence d'enlissement : <b>9104P02 2018P8527</b> | Date de l'acte : 23/11/2018 |
|                        | Nature de l'acte : <b>PROCES-VERBAL DU CADASTRE N° 1277 P</b> |  |                             |
|                        | Rédacteur : ADM CORBEIL CADASTRE / CORBEIL-ESSONNES           |  |                             |

*Disposition n° 1 de la formalité 9104P02 2018P8527 :*

| Immeuble Mère |     |      |      |     |     | Immeuble Fille |     |      |         |     |     |
|---------------|-----|------|------|-----|-----|----------------|-----|------|---------|-----|-----|
| Commune       | Pfx | Sect | Plan | Vol | Lot | Commune        | Pfx | Sect | Plan    | Vol | Lot |
| GRIGNY        |     | AM   | 71   |     |     | GRIGNY         |     | AM   | 77 à 78 |     |     |

Complément : Après la division de la parcelle de la parcelle AM 71 en AM 77 et 78, la copropriété est désormais cadastrée:

AK 156, 226, 257, 258,  
AL 18, 20, 23, 25, 37, 39, 45, 46, 47, 48, 49, 50, 51, 52, 64 77, 78, 79, 80 à 88.  
AM 6, 11, 12, 13, 14, 23 à 27, 30, 60 à 64, 66 à 70, 72 à 78.  
AL 22, 60 à 63 lot Vol 2  
AL 24 lot Vol 2  
AL 69 lot Vol 2, 3, 4.

|                        |   |  |                             |
|------------------------|---|--|-----------------------------|
| <b>N° d'ordre : 42</b> | Date de dépôt : 23/11/2018                                    | Référence d'enlissement : <b>9104P02 2018P8528</b> | Date de l'acte : 24/10/2018 |
|                        | Nature de l'acte : <b>VENTE MODIFICATIF EDD ET SERVITUDES</b> |  |                             |
|                        | Rédacteur : NOT LINGUANOTTO CAROLINE / COLOMBES CEDEX         |  |                             |

**RELEVÉ DES FORMALITES PUBLIEES DU 01/01/1972 AU 16/02/2022**

*Disposition n° 1 de la formalité 9104P02 2018P8528 : VENTE*

| <b>Disposant, Donateur</b>     |   |         |   |        |                                    |
|--------------------------------|---|---------|---|--------|------------------------------------|
| Numéro                         | Désignation des personnes                                   |         |   |        | Date de naissance ou N° d'identité |
| 2                              | SYNDICAT DES COPROPRIETAIRES DE GRIGNY II                   |         |   |        |                                    |
| <b>Bénéficiaire, Donataire</b> |   |         |   |        |                                    |
| Numéro                         | Désignation des personnes                                   |         |   |        | Date de naissance ou N° d'identité |
| 1                              | SOCIETE D'EXPLOITATION DES ENERGIES RENOUVABLES GRIGNY VIRY |         |   |        | 803 058 270                        |
| <b>Immeubles</b>               |   |         |   |        |                                    |
| Bénéficiaires                  | Droits  | Commune | Désignation cadastrale  | Volume | Lot                                |
| 1                              | TP  | GRIGNY  | AK 258<br>AL 27<br>AL 30<br>AL 78 à AL 79<br>AL 81 à AL 85<br>AM 72<br>AM 75 à AM 76<br>AM 78 |        |                                    |
|                                |   | GRIGNY  | AL 69   | 3 à 4  |                                    |

DI : Droits Indivis CO : Constructions DO : Domanier EM : Emphytéote NI : Nue-propriété en indivision NP : Nue-propriété OT : Autorisation d'occupation temporaire PE : Preneur PI : Indivision en pleine propriété PR : Preneur bail à réhabilitation SO : Sol TE : Tenuyer TP : Toute propriété TR : Tréfond UH : Droit d'usage et d'habitation UI : Usufruit en indivision US : Usufruit

Prix / évaluation : 900.000,00 EUR

Complément : Les lots volumes 3 et 4 sous la parcelle AL 69 sont également vendus et non indiqués à tort dans la liste des parcelles vendues ci-avant.

## RELEVÉ DES FORMALITES PUBLIEES DU 01/01/1972 AU 16/02/2022

### Disposition n° 2 de la formalité 9104P02 2018P8528 : MODIFICATIF A L'ETAT DESCRIPTIF DE DIVISION

Suite à la vente par le Syndicat des copropriétaires de GRIGNY II des parcelles AK 258, AL 78, 79, 81, 82, 83, 84, 85, AM 27, 30, 72, 75, 76, 78 et des lots volumes 3 et 4 sur la parcelle AL 69, l'assiette de la copropriété est désormais cadastrée:

AK 156, 226, 257.  
AL 18, 20, 23, 25, 37, 39, 45, 46, 47, 48, 49, 50, 51, 52, 64, 77, 80, 86, 87, 88.  
AM 6, 11, 12, 13, 14, 23, 24, 25, 26, 60, 61, 62, 63, 64, 66, 67, 68, 69, 70, 73, 74, 77.  
AL 22, 60, 61, 62, 63 lot volume 2  
AL 24 lot volume 2  
AL 69 lot volume 2

### Disposition n° 3 de la formalité 9104P02 2018P8528 : CONSTITUTION DE SERVITUDES

Constitution de servitude de passage de réseaux et de passage piétons et véhicules.

Fond dominant:  
AK 258, AL 78, 79, 81, 82, 83, 84, 85, AM 27, 30, 72, 75, 76, 77

Fond servant:  
AK 156, 226, 257.  
AL 18, 20, 23, 25, 37, 39, 45, 46, 47, 48, 49, 50, 51, 52, 64, 77, 80, 86, 87, 88.  
AM 6, 11, 12, 13, 14, 23, 24, 25, 26, 60, 61, 62, 63, 64, 66, 67, 68, 69, 70, 73, 74, 78.  
AL 22, 60, 61, 62, 63 lot volume 2  
AL 24 lot volume 2  
AL 69 lot volume 2

Servitudes évaluées à 500.00€chacune.

|                        |  |   |                             |
|------------------------|--|---|-----------------------------|
| <b>N° d'ordre : 43</b> | Date de dépôt : 09/01/2019   | Référence d'enlissement : <b>9104P02 2019P205</b> | Date de l'acte : 07/12/2018 |
|                        | Nature de l'acte : <b>MODIFICATION D'ETAT DESCRIPTIF DE DIVISION</b> |   |                             |
|                        | Rédacteur : NOT RAUNET MICHELE / PARIS CEDEX 08                      |   |                             |

### FORMALITE EN ATTENTE

Conformément aux dispositions du 2 de l'article 41 du décret du 14 octobre 1955, il vous appartient de déposer une nouvelle demande de renseignements pour connaître le sort des formalités révélées en attente et non régularisées.

|                        |  |   |                             |
|------------------------|--|---|-----------------------------|
| <b>N° d'ordre : 44</b> | Date de dépôt : 09/01/2019   | Référence d'enlissement : <b>9104P02 2019P212</b> | Date de l'acte : 07/12/2018 |
|                        | Nature de l'acte : <b>MODIFICATION D'ETAT DESCRIPTIF DE DIVISION</b> |   |                             |
|                        | Rédacteur : NOT RAUNET MICHELE / PARIS CEDEX 08                      |   |                             |

## RELEVÉ DES FORMALITES PUBLIEES DU 01/01/1972 AU 16/02/2022

### FORMALITE EN ATTENTE

Conformément aux dispositions du 2 de l'article 41 du décret du 14 octobre 1955, il vous appartient de déposer une nouvelle demande de renseignements pour connaître le sort des formalités révélées en attente et non régularisées.

|                        |  |   |                             |
|------------------------|--|---|-----------------------------|
| <b>N° d'ordre : 45</b> | Date de dépôt : 14/01/2019   | Référence d'enlissement : <b>9104P02 2019P362</b> | Date de l'acte : 13/12/2018 |
|                        | Nature de l'acte : <b>MODIFICATION D'ETAT DESCRIPTIF DE DIVISION</b> |   |                             |
|                        | Rédacteur : NOT RAUNET MICHELE / PARIS CEDEX 08                      |   |                             |

### FORMALITE EN ATTENTE

Conformément aux dispositions du 2 de l'article 41 du décret du 14 octobre 1955, il vous appartient de déposer une nouvelle demande de renseignements pour connaître le sort des formalités révélées en attente et non régularisées.

|                        |  |  |                             |
|------------------------|--|--|-----------------------------|
| <b>N° d'ordre : 46</b> | Date de dépôt : 21/02/2019                                     | Référence d'enlissement : <b>9104P02 2019P1525</b> | Date de l'acte : 13/01/2016 |
|                        | Nature de l'acte : <b>ADJUDICATION SUR SAISIE</b>              |  |                             |
|                        | Rédacteur : ADM TRIBUNAL DE GRANDE INSTANCE / SAVIGNY SUR ORGE |  |                             |

### FORMALITE EN ATTENTE

Conformément aux dispositions du 2 de l'article 41 du décret du 14 octobre 1955, il vous appartient de déposer une nouvelle demande de renseignements pour connaître le sort des formalités révélées en attente et non régularisées.

|                        |   |   |  |
|------------------------|---|---|--|
| <b>N° d'ordre : 47</b> | Date de dépôt : 13/06/2019  | Référence de dépôt : <b>9104P02 2019D7664</b> |  |
|                        | Nature de l'acte : <b>REJET DEFINITIF TOTAL de la formalité initiale du 09/01/2019 Sages : 9104P02 Vol 2019P N° 205</b> |   |  |
|                        | Rédacteur : /   |   |  |

*Disposition n° 1 de la formalité 9104P02 2019D7664 :*

Décision de rejet définitif du 13/06/2019

|                        |   |   |  |
|------------------------|---|---|--|
| <b>N° d'ordre : 48</b> | Date de dépôt : 13/06/2019  | Référence de dépôt : <b>9104P02 2019D7668</b> |  |
|                        | Nature de l'acte : <b>REJET DEFINITIF TOTAL de la formalité initiale du 09/01/2019 Sages : 9104P02 Vol 2019P N° 212</b> |   |  |
|                        | Rédacteur : /   |   |  |

**RELEVÉ DES FORMALITES PUBLIEES DU 01/01/1972 AU 16/02/2022**

*Disposition n° 1 de la formalité 9104P02 2019D7668 :*

Décision de rejet définitif du 13/06/2019

|                        |   |   |
|------------------------|---|---|
| <b>N° d'ordre : 49</b> | Date de dépôt : 13/06/2019  | Référence de dépôt : <b>9104P02 2019D7675</b> |
|                        | Nature de l'acte : <b>REJET DEFINITIF TOTAL de la formalité initiale du 14/01/2019 Sages : 9104P02 Vol 2019P N° 362</b> |   |
|                        | Rédacteur : /   |   |

*Disposition n° 1 de la formalité 9104P02 2019D7675 :*

Décision de rejet définitif du 13/06/2019

|                        |  |  |                             |
|------------------------|--|--|-----------------------------|
| <b>N° d'ordre : 50</b> | Date de dépôt : 05/07/2019   | Référence d'enlissement : <b>9104P02 2019P5429</b> | Date de l'acte : 03/06/2019 |
|                        | Nature de l'acte : <b>ATTESTATION RECTIFICATIVE VALANT REPRISE POUR ORDRE de la formalité initiale du 21/02/2019 Sages : 9104P02 Vol 2019P N° 1525</b> |  |                             |
|                        | Rédacteur : ME BREMARD D BARADEZ R / SAVIGNY SUR ORGE  |  |                             |

*Disposition n° 1 de la formalité 9104P02 2019P5429 : Adjudication du 13/01/2016*

| <b>Disposant, Donateur</b>     |                           |         |                        |        |                                    |
|--------------------------------|---------------------------|---------|------------------------|--------|------------------------------------|
| Numéro                         | Désignation des personnes |         |                        |        | Date de naissance ou N° d'identité |
|                                | CREDIT FONCIER DE FANCE   |         |                        |        |                                    |
| <b>Bénéficiaire, Donataire</b> |                           |         |                        |        |                                    |
| Numéro                         | Désignation des personnes |         |                        |        | Date de naissance ou N° d'identité |
| 1                              | HASAN                     |         |                        |        | 14/06/1972                         |
| 2                              | TAMIJABY                  |         |                        |        | 19/02/1980                         |
| <b>Immeubles</b>               |                           |         |                        |        |                                    |
| Bénéficiaires                  | Droits                    | Commune | Désignation cadastrale | Volume | Lot                                |
| tous                           | PI                        | GRIGNY  | AL 22<br>AL 60 à AL 63 | 2      |                                    |
|                                |                           | GRIGNY  | AL 69                  |        |                                    |

**RELEVÉ DES FORMALITES PUBLIEES DU 01/01/1972 AU 16/02/2022**

*Disposition n° 1 de la formalité 9104P02 2019P5429 : Adjudication du 13/01/2016*

| <b>Immeubles</b> |        |         |                        |   |     |
|------------------|--------|---------|------------------------|---|-----|
| Bénéficiaires    | Droits | Commune | Désignation cadastrale | Volume  | Lot |
| tous             | PI     | GRIGNY  | AL 24                  | 2   |     |
|                  |        |         | GRIGNY                 | AK 156<br>AK 226<br>AK 257<br>AL 18<br>AL 20<br>AL 23<br>AL 25<br>AL 37<br>AL 39<br>AL 45 à AL 52<br>AL 64<br>AL 77<br>AL 80<br>AM 13 à AM 14<br>AM 23 à AM 26<br>AM 61 à AM 63<br>AM 74<br>AM 77 |     |

**RELEVÉ DES FORMALITÉS PUBLIÉES DU 01/01/1972 AU 16/02/2022**

*Disposition n° 1 de la formalité 9104P02 2019P5429 : Adjudication du 13/01/2016*

| <b>Immeubles</b> |        |         |                        |        |                  |
|------------------|--------|---------|------------------------|--------|------------------|
| Bénéficiaires    | Droits | Commune | Désignation cadastrale | Volume | Lot              |
| tous             | PI     |         | AM 79                  |        | 430039<br>430105 |

DI : Droits Indivis CO : Constructions DO : Domanier EM : Emphytéote NI : Nue-propriété en indivision NP : Nue-propriété OT : Autorisation d'occupation temporaire PE : Preneur PI : Indivision en pleine propriété PR : Preneur bail à réhabilitation SO : Sol TE : Tenuyer TP : Toute propriété TR : Tréfond UH : Droit d'usage et d'habitation UI : Usufruit en indivision US : Usufruit

Prix / évaluation : 38.000,00 EUR

|                        |  |   |                             |
|------------------------|--|---|-----------------------------|
| <b>N° d'ordre : 51</b> | Date de dépôt : 06/12/2019   | Référence d'enlissement : <b>9104P02 2019P10271</b> | Date de l'acte : 07/12/2018 |
|                        | Nature de l'acte : <b>MODIFICATION D'ETAT DESCRIPTIF DE DIVISION</b> |   |                             |
|                        | Rédacteur : NOT RAUNET MICHEL / PARIS CEDEX 08                       |   |                             |

*Disposition n° 1 de la formalité 9104P02 2019P10271 :*

| <b>Disposants</b> |                                      |                                    |
|-------------------|--------------------------------------|------------------------------------|
| Numéro            | Désignation des Personnes            | Date de Naissance ou N° d'identité |
| 1                 | GRAND PARIS SUD SEINE ESSONNE SENART | 200 059 228                        |

| <b>Immeubles</b> |                      |        |     |
|------------------|----------------------|--------|-----|
| Commune          | Désignation Cadastre | Volume | Lot |
|                  |                      |        |     |

**RELEVÉ DES FORMALITES PUBLIEES DU 01/01/1972 AU 16/02/2022**

*Disposition n° 1 de la formalité 9104P02 2019P10271 :*

| <b>Immeubles</b> |   |        |     |
|------------------|---|--------|-----|
| Commune          | Désignation Cadastre  | Volume | Lot |
| GRIGNY           | AK 156<br>AK 226<br>AK 257<br>AL 18<br>AL 20<br>AL 22 à AL 25<br>AL 37<br>AL 39<br>AL 45 à AL 52<br>AL 60 à AL 64<br>AL 69<br>AL 77<br>AL 80<br>AL 86 à AL 88<br>AM 6<br>AM 11 à AM 14<br>AM 23 à AM 26<br>AM 60 à AM 64<br>AM 66 à AM 70<br>AM 73 à AM 74<br>AM 77 |        |     |
| GRIGNY           | AL 22<br>AL 60 à AL 63  | 2      |     |
| GRIGNY           | AL 24   | 2      |     |
| GRIGNY           | AL 69   | 2      |     |



**RELEVÉ DES FORMALITES PUBLIEES DU 01/01/1972 AU 16/02/2022**

*Disposition n° 1 de la formalité 9104P02 2019P10271 :*

| <b>Immeubles</b> |                      |        |                 |
|------------------|----------------------|--------|-----------------|
| Commune          | Désignation Cadastre | Volume | Lot             |
| GRIGNY           | AL 22                | 2      |                 |
|                  | AL 60 à AL 63        |        |                 |
| GRIGNY           | AL 69                | 2      |                 |
| GRIGNY           | AL 24                | 2      |                 |
| GRIGNY           | AK 156               |        |                 |
|                  | AK 226               |        |                 |
|                  | AK 257               |        |                 |
|                  | AL 18                |        |                 |
|                  | AL 20                |        |                 |
|                  | AL 23                |        |                 |
|                  | AL 25                |        |                 |
|                  | AL 37                |        |                 |
|                  | AL 39                |        |                 |
|                  | AL 45 à AL 52        |        |                 |
|                  | AL 64                |        |                 |
|                  | AL 77                |        |                 |
|                  | AL 80                |        |                 |
|                  | AL 86 à AL 88        |        |                 |
|                  | AM 6                 |        |                 |
|                  | AM 11 à AM 14        |        |                 |
|                  | AM 23 à AM 26        |        |                 |
|                  | AM 60 à AM 64        |        |                 |
|                  | AM 66 à AM 70        |        |                 |
|                  | AM 73 à AM 74        |        |                 |
| AM 77            |                      |        |                 |
|                  |                      |        | 240294 à 240323 |
|                  |                      |        | 270424 à 270425 |
|                  |                      |        | 270427          |

**RELEVÉ DES FORMALITES PUBLIEES DU 01/01/1972 AU 16/02/2022**

*Disposition n° 1 de la formalité 9104P02 2019P10271 :*

| <b>Immeubles</b> |                               |               |   |
|------------------|-------------------------------|---------------|---|
| <b>Commune</b>   | <b>Désignation Cadastrale</b> | <b>Volume</b> | <b>Lot</b>  |
|                  |                               |               | 270429 à 270430<br>790001 à 790004<br>790006 à 790067<br>790069 à 790089<br>790092 à 790096<br>790098 à 790102<br>790106 à 790109<br>790113 à 790114<br>790116 à 790117<br>790120 à 790125<br>790127 à 790138<br>790140 à 790147<br>790149<br>790151<br>790153 à 790171<br>790173 à 790214<br>790290 à 790292<br>790346<br>790354 à 790355<br>790390<br>790399 à 790401<br>790403 à 790405<br>790407 à 790414<br>790424 à 790431<br>790443 à 790462<br>790464 à 790474<br>790487 à 790488<br>790525<br>790537<br>790565 |

**RELEVÉ DES FORMALITES PUBLIEES DU 01/01/1972 AU 16/02/2022**

*Disposition n° 1 de la formalité 9104P02 2019P10271 :*

| <b>Immeubles</b> |                      |        |   |
|------------------|----------------------|--------|---|
| Commune          | Désignation Cadastre | Volume | Lot   |
|                  |                      |        | 790574 à 790581<br>790600<br>790627 à 790637<br>790639 à 790653 |

Complément : Modificatif à l'état descriptif de division .  
Suppression des lots énoncés ci-dessus par intégrations aux parties communes générales.  
Les tantièmes sont désormais exprimés en 4989300 èmes

*Disposition n° 2 de la formalité 9104P02 2019P10271 :*

**RELEVÉ DES FORMALITES PUBLIEES DU 01/01/1972 AU 16/02/2022**

| <b>Immeuble Mère</b> |     |      |      |     |     | <b>Immeuble Fille</b> |     |      |      |     |     |
|----------------------|-----|------|------|-----|-----|-----------------------|-----|------|------|-----|-----|
| Commune              | Pfx | Sect | Plan | Vol | Lot | Commune               | Pfx | Sect | Plan | Vol | Lot |

**RELEVÉ DES FORMALITES PUBLIEES DU 01/01/1972 AU 16/02/2022**

| <b>Immeuble Mère</b> |     |      |         |     |     | <b>Immeuble Fille</b> |     |      |      |     |     |
|----------------------|-----|------|---------|-----|-----|-----------------------|-----|------|------|-----|-----|
| Commune              | Pfx | Sect | Plan    | Vol | Lot | Commune               | Pfx | Sect | Plan | Vol | Lot |
| GRIGNY               |     | AL   | 69      |     |     |                       |     |      |      |     |     |
|                      |     |      |         | 2   |     |                       |     |      |      |     |     |
| GRIGNY               |     | AL   | 24      |     |     |                       |     |      |      |     |     |
|                      |     |      |         | 2   |     |                       |     |      |      |     |     |
| GRIGNY               |     | AL   | 22      |     |     |                       |     |      |      |     |     |
|                      |     | AL   | 60 à 63 |     |     |                       |     |      |      |     |     |
|                      |     |      |         | 2   |     |                       |     |      |      |     |     |
| GRIGNY               |     | AK   | 156     |     |     |                       |     |      |      |     |     |
|                      |     | AK   | 226     |     |     |                       |     |      |      |     |     |
|                      |     | AK   | 257     |     |     |                       |     |      |      |     |     |
|                      |     | AL   | 18      |     |     |                       |     |      |      |     |     |
|                      |     | AL   | 20      |     |     |                       |     |      |      |     |     |
|                      |     | AL   | 23      |     |     |                       |     |      |      |     |     |
|                      |     | AL   | 25      |     |     |                       |     |      |      |     |     |
|                      |     | AL   | 37      |     |     |                       |     |      |      |     |     |
|                      |     | AL   | 39      |     |     |                       |     |      |      |     |     |
|                      |     | AL   | 45 à 52 |     |     |                       |     |      |      |     |     |
|                      |     | AL   | 64      |     |     |                       |     |      |      |     |     |
|                      |     | AL   | 77      |     |     |                       |     |      |      |     |     |
|                      |     | AL   | 80      |     |     |                       |     |      |      |     |     |
|                      |     | AL   | 86 à 88 |     |     |                       |     |      |      |     |     |
|                      |     | AM   | 6       |     |     |                       |     |      |      |     |     |
|                      |     | AM   | 11 à 14 |     |     |                       |     |      |      |     |     |
|                      |     | AM   | 23 à 26 |     |     |                       |     |      |      |     |     |
|                      |     | AM   | 60 à 64 |     |     |                       |     |      |      |     |     |

**RELEVÉ DES FORMALITES PUBLIEES DU 01/01/1972 AU 16/02/2022**

| <b>Immeuble Mère</b> |     |      |         |     |        | <b>Immeuble Fille</b> |     |      |      |     |     |
|----------------------|-----|------|---------|-----|--------|-----------------------|-----|------|------|-----|-----|
| Commune              | Pfx | Sect | Plan    | Vol | Lot    | Commune               | Pfx | Sect | Plan | Vol | Lot |
|                      |     | AM   | 66 à 70 |     |        |                       |     |      |      |     |     |
|                      |     | AM   | 73 à 74 |     |        |                       |     |      |      |     |     |
|                      |     | AM   | 77      |     |        |                       |     |      |      |     |     |
|                      |     |      |         |     | 790290 |                       |     |      |      |     |     |
|                      |     |      |         |     | à      |                       |     |      |      |     |     |
|                      |     |      |         |     | 790292 |                       |     |      |      |     |     |
|                      |     |      |         |     | 790346 |                       |     |      |      |     |     |
|                      |     |      |         |     | 790354 |                       |     |      |      |     |     |
|                      |     |      |         |     | à      |                       |     |      |      |     |     |
|                      |     |      |         |     | 790355 |                       |     |      |      |     |     |
|                      |     |      |         |     | 790390 |                       |     |      |      |     |     |
|                      |     |      |         |     | 790399 |                       |     |      |      |     |     |
|                      |     |      |         |     | à      |                       |     |      |      |     |     |
|                      |     |      |         |     | 790401 |                       |     |      |      |     |     |
|                      |     |      |         |     | 790403 |                       |     |      |      |     |     |
|                      |     |      |         |     | à      |                       |     |      |      |     |     |
|                      |     |      |         |     | 790405 |                       |     |      |      |     |     |
|                      |     |      |         |     | 790407 |                       |     |      |      |     |     |
|                      |     |      |         |     | à      |                       |     |      |      |     |     |
|                      |     |      |         |     | 790414 |                       |     |      |      |     |     |
|                      |     |      |         |     | 790424 |                       |     |      |      |     |     |
|                      |     |      |         |     | à      |                       |     |      |      |     |     |
|                      |     |      |         |     | 790431 |                       |     |      |      |     |     |
|                      |     |      |         |     | 790443 |                       |     |      |      |     |     |
|                      |     |      |         |     | à      |                       |     |      |      |     |     |
|                      |     |      |         |     | 790462 |                       |     |      |      |     |     |
|                      |     |      |         |     | 790464 |                       |     |      |      |     |     |
|                      |     |      |         |     | à      |                       |     |      |      |     |     |
|                      |     |      |         |     | 790474 |                       |     |      |      |     |     |
|                      |     |      |         |     | 790487 |                       |     |      |      |     |     |
|                      |     |      |         |     | à      |                       |     |      |      |     |     |
|                      |     |      |         |     | 790488 |                       |     |      |      |     |     |
|                      |     |      |         |     | 790525 |                       |     |      |      |     |     |
|                      |     |      |         |     | 790537 |                       |     |      |      |     |     |
|                      |     |      |         |     | 790565 |                       |     |      |      |     |     |

**RELEVÉ DES FORMALITES PUBLIEES DU 01/01/1972 AU 16/02/2022**

| <b>Immeuble Mère</b> |     |      |      |     |        | <b>Immeuble Fille</b> |     |      |      |     |     |
|----------------------|-----|------|------|-----|--------|-----------------------|-----|------|------|-----|-----|
| Commune              | Pfx | Sect | Plan | Vol | Lot    | Commune               | Pfx | Sect | Plan | Vol | Lot |
|                      |     |      |      |     | 790574 |                       |     |      |      |     |     |
|                      |     |      |      |     | à      |                       |     |      |      |     |     |
|                      |     |      |      |     | 790581 |                       |     |      |      |     |     |
|                      |     |      |      |     | 790600 |                       |     |      |      |     |     |
|                      |     |      |      |     | 790627 |                       |     |      |      |     |     |
|                      |     |      |      |     | à      |                       |     |      |      |     |     |
|                      |     |      |      |     | 790637 |                       |     |      |      |     |     |
|                      |     |      |      |     | 790639 |                       |     |      |      |     |     |
|                      |     |      |      |     | à      |                       |     |      |      |     |     |
|                      |     |      |      |     | 790653 |                       |     |      |      |     |     |
|                      |     |      |      |     | 240294 |                       |     |      |      |     |     |
|                      |     |      |      |     | à      |                       |     |      |      |     |     |
|                      |     |      |      |     | 240322 |                       |     |      |      |     |     |
|                      |     |      |      |     | 270424 |                       |     |      |      |     |     |
|                      |     |      |      |     | à      |                       |     |      |      |     |     |
|                      |     |      |      |     | 270425 |                       |     |      |      |     |     |
|                      |     |      |      |     | 270427 |                       |     |      |      |     |     |
|                      |     |      |      |     | 270429 |                       |     |      |      |     |     |
|                      |     |      |      |     | à      |                       |     |      |      |     |     |
|                      |     |      |      |     | 270430 |                       |     |      |      |     |     |
|                      |     |      |      |     | 790001 |                       |     |      |      |     |     |
|                      |     |      |      |     | à      |                       |     |      |      |     |     |
|                      |     |      |      |     | 790004 |                       |     |      |      |     |     |
|                      |     |      |      |     | 790006 |                       |     |      |      |     |     |
|                      |     |      |      |     | à      |                       |     |      |      |     |     |
|                      |     |      |      |     | 790067 |                       |     |      |      |     |     |
|                      |     |      |      |     | 790069 |                       |     |      |      |     |     |
|                      |     |      |      |     | à      |                       |     |      |      |     |     |
|                      |     |      |      |     | 790089 |                       |     |      |      |     |     |
|                      |     |      |      |     | 790092 |                       |     |      |      |     |     |
|                      |     |      |      |     | à      |                       |     |      |      |     |     |
|                      |     |      |      |     | 790096 |                       |     |      |      |     |     |
|                      |     |      |      |     | 790098 |                       |     |      |      |     |     |
|                      |     |      |      |     | à      |                       |     |      |      |     |     |
|                      |     |      |      |     | 790102 |                       |     |      |      |     |     |
|                      |     |      |      |     | 790106 |                       |     |      |      |     |     |
|                      |     |      |      |     | à      |                       |     |      |      |     |     |
|                      |     |      |      |     | 790109 |                       |     |      |      |     |     |

**RELEVÉ DES FORMALITÉS PUBLIÉES DU 01/01/1972 AU 16/02/2022**

| Immeuble Mère |     |      |      |     |        | Immeuble Fille |     |      |      |     |     |
|---------------|-----|------|------|-----|--------|----------------|-----|------|------|-----|-----|
| Commune       | Pfx | Sect | Plan | Vol | Lot    | Commune        | Pfx | Sect | Plan | Vol | Lot |
|               |     |      |      |     | 790113 |                |     |      |      |     |     |
|               |     |      |      |     | à      |                |     |      |      |     |     |
|               |     |      |      |     | 790114 |                |     |      |      |     |     |
|               |     |      |      |     | 790116 |                |     |      |      |     |     |
|               |     |      |      |     | à      |                |     |      |      |     |     |
|               |     |      |      |     | 790117 |                |     |      |      |     |     |
|               |     |      |      |     | 790120 |                |     |      |      |     |     |
|               |     |      |      |     | à      |                |     |      |      |     |     |
|               |     |      |      |     | 790125 |                |     |      |      |     |     |
|               |     |      |      |     | 790127 |                |     |      |      |     |     |
|               |     |      |      |     | à      |                |     |      |      |     |     |
|               |     |      |      |     | 790138 |                |     |      |      |     |     |
|               |     |      |      |     | 790140 |                |     |      |      |     |     |
|               |     |      |      |     | à      |                |     |      |      |     |     |
|               |     |      |      |     | 790147 |                |     |      |      |     |     |
|               |     |      |      |     | 790149 |                |     |      |      |     |     |
|               |     |      |      |     | 790151 |                |     |      |      |     |     |
|               |     |      |      |     | 790153 |                |     |      |      |     |     |
|               |     |      |      |     | à      |                |     |      |      |     |     |
|               |     |      |      |     | 790171 |                |     |      |      |     |     |
|               |     |      |      |     | 790173 |                |     |      |      |     |     |
|               |     |      |      |     | à      |                |     |      |      |     |     |
|               |     |      |      |     | 790214 |                |     |      |      |     |     |

|                        |  |   |                             |
|------------------------|--|---|-----------------------------|
| <b>N° d'ordre : 52</b> | Date de dépôt : 06/12/2019   | Référence d'enlissement : <b>9104P02 2019P10272</b> | Date de l'acte : 07/12/2018 |
|                        | Nature de l'acte : <b>MODIFICATION D'ETAT DESCRIPTIF DE DIVISION</b> |   |                             |
|                        | Rédacteur : NOT RAUNET MICHELE / PARIS CEDEX 08                      |   |                             |

*Disposition n° 1 de la formalité 9104P02 2019P10272 :*



**RELEVÉ DES FORMALITÉS PUBLIÉES DU 01/01/1972 AU 16/02/2022**

| <b>Immeuble Mère</b> |     |      |      |     |     | <b>Immeuble Fille</b> |     |      |      |     |     |
|----------------------|-----|------|------|-----|-----|-----------------------|-----|------|------|-----|-----|
| Commune              | Pfx | Sect | Plan | Vol | Lot | Commune               | Pfx | Sect | Plan | Vol | Lot |

**RELEVÉ DES FORMALITES PUBLIEES DU 01/01/1972 AU 16/02/2022**

| <b>Immeuble Mère</b> |     |      |         |     |     | <b>Immeuble Fille</b> |     |      |      |     |     |
|----------------------|-----|------|---------|-----|-----|-----------------------|-----|------|------|-----|-----|
| Commune              | Pfx | Sect | Plan    | Vol | Lot | Commune               | Pfx | Sect | Plan | Vol | Lot |
| GRIGNY               |     | AL   | 69      |     |     |                       |     |      |      |     |     |
|                      |     |      |         | 2   |     |                       |     |      |      |     |     |
| GRIGNY               |     | AL   | 24      |     |     |                       |     |      |      |     |     |
|                      |     |      |         | 2   |     |                       |     |      |      |     |     |
| GRIGNY               |     | AL   | 22      |     |     |                       |     |      |      |     |     |
|                      |     | AL   | 60 à 63 |     |     |                       |     |      |      |     |     |
|                      |     |      |         | 2   |     |                       |     |      |      |     |     |
| GRIGNY               |     | AK   | 156     |     |     |                       |     |      |      |     |     |
|                      |     | AK   | 226     |     |     |                       |     |      |      |     |     |
|                      |     | AK   | 257     |     |     |                       |     |      |      |     |     |
|                      |     | AL   | 18      |     |     |                       |     |      |      |     |     |
|                      |     | AL   | 20      |     |     |                       |     |      |      |     |     |
|                      |     | AL   | 23      |     |     |                       |     |      |      |     |     |
|                      |     | AL   | 25      |     |     |                       |     |      |      |     |     |
|                      |     | AL   | 37      |     |     |                       |     |      |      |     |     |
|                      |     | AL   | 39      |     |     |                       |     |      |      |     |     |
|                      |     | AL   | 45 à 52 |     |     |                       |     |      |      |     |     |
|                      |     | AL   | 64      |     |     |                       |     |      |      |     |     |
|                      |     | AL   | 77      |     |     |                       |     |      |      |     |     |
|                      |     | AL   | 80      |     |     |                       |     |      |      |     |     |
|                      |     | AL   | 86 à 88 |     |     |                       |     |      |      |     |     |
|                      |     | AM   | 6       |     |     |                       |     |      |      |     |     |
|                      |     | AM   | 11 à 14 |     |     |                       |     |      |      |     |     |
|                      |     | AM   | 23 à 26 |     |     |                       |     |      |      |     |     |
|                      |     | AM   | 60 à 64 |     |     |                       |     |      |      |     |     |

**RELEVÉ DES FORMALITÉS PUBLIÉES DU 01/01/1972 AU 16/02/2022**

| <b>Immeuble Mère</b> |     |      |         |     |        | <b>Immeuble Fille</b> |     |      |      |     |     |
|----------------------|-----|------|---------|-----|--------|-----------------------|-----|------|------|-----|-----|
| Commune              | Pfx | Sect | Plan    | Vol | Lot    | Commune               | Pfx | Sect | Plan | Vol | Lot |
|                      |     | AM   | 66 à 70 |     |        |                       |     |      |      |     |     |
|                      |     | AM   | 73 à 74 |     |        |                       |     |      |      |     |     |
|                      |     | AM   | 77      |     |        |                       |     |      |      |     |     |
|                      |     |      |         |     | 270431 |                       |     |      |      |     |     |
|                      |     |      |         |     | 270428 |                       |     |      |      |     |     |
|                      |     |      |         |     | 270426 |                       |     |      |      |     |     |
|                      |     |      |         |     | 790068 |                       |     |      |      |     |     |
|                      |     |      |         |     | 790090 |                       |     |      |      |     |     |
|                      |     |      |         |     | à      |                       |     |      |      |     |     |
|                      |     |      |         |     | 790091 |                       |     |      |      |     |     |
|                      |     |      |         |     | 790097 |                       |     |      |      |     |     |
|                      |     |      |         |     | 790103 |                       |     |      |      |     |     |
|                      |     |      |         |     | à      |                       |     |      |      |     |     |
|                      |     |      |         |     | 790105 |                       |     |      |      |     |     |
|                      |     |      |         |     | 790110 |                       |     |      |      |     |     |
|                      |     |      |         |     | à      |                       |     |      |      |     |     |
|                      |     |      |         |     | 790112 |                       |     |      |      |     |     |
|                      |     |      |         |     | 790115 |                       |     |      |      |     |     |
|                      |     |      |         |     | 790118 |                       |     |      |      |     |     |
|                      |     |      |         |     | à      |                       |     |      |      |     |     |
|                      |     |      |         |     | 790119 |                       |     |      |      |     |     |
|                      |     |      |         |     | 790126 |                       |     |      |      |     |     |
|                      |     |      |         |     | 790150 |                       |     |      |      |     |     |
|                      |     |      |         |     | 790152 |                       |     |      |      |     |     |
|                      |     |      |         |     | 790463 |                       |     |      |      |     |     |
|                      |     |      |         |     | 790406 |                       |     |      |      |     |     |
|                      |     |      |         |     | 790172 |                       |     |      |      |     |     |
|                      |     |      |         |     | 790254 |                       |     |      |      |     |     |
|                      |     |      |         |     | 790402 |                       |     |      |      |     |     |

**RELEVÉ DES FORMALITES PUBLIEES DU 01/01/1972 AU 16/02/2022**

*Disposition n° 2 de la formalité 9104P02 2019P10272 :*

| <b>Disposants</b> |                                      |                                    |  |
|-------------------|--------------------------------------|------------------------------------|--|
| Numéro            | Désignation des Personnes            | Date de Naissance ou N° d'identité |  |
| 1                 | GRAND PARIS SUD SEINE ESSONNE SENART | 200 059 228                        |  |

| <b>Immeubles</b> |                      |        |     |
|------------------|----------------------|--------|-----|
| Commune          | Désignation Cadastre | Volume | Lot |

**RELEVÉ DES FORMALITES PUBLIEES DU 01/01/1972 AU 16/02/2022**

*Disposition n° 2 de la formalité 9104P02 2019P10272 :*

| <b>Immeubles</b> |                         |        |        |
|------------------|-------------------------|--------|--------|
| Commune          | Désignation Cadastreale | Volume | Lot    |
| GRIGNY           | AL 22                   |        |        |
|                  | AL 60 à AL 63           | 2      |        |
| GRIGNY           | AL 69                   | 2      |        |
| GRIGNY           | AL 24                   | 2      |        |
| GRIGNY           | AK 156                  |        |        |
|                  | AK 226                  |        |        |
|                  | AK 257                  |        |        |
|                  | AL 18                   |        |        |
|                  | AL 20                   |        |        |
|                  | AL 23                   |        |        |
|                  | AL 25                   |        |        |
|                  | AL 37                   |        |        |
|                  | AL 39                   |        |        |
|                  | AL 45 à AL 52           |        |        |
|                  | AL 64                   |        |        |
|                  | AL 77                   |        |        |
|                  | AL 80                   |        |        |
|                  | AL 86 à AL 88           |        |        |
|                  | AM 6                    |        |        |
|                  | AM 11 à AM 14           |        |        |
|                  | AM 23 à AM 26           |        |        |
|                  | AM 60 à AM 64           |        |        |
|                  | AM 66 à AM 70           |        |        |
|                  | AM 73 à AM 74           |        |        |
| AM 77            |                         |        |        |
|                  |                         |        | 270426 |
|                  |                         |        | 270428 |
|                  |                         |        | 270431 |

**RELEVÉ DES FORMALITES PUBLIEES DU 01/01/1972 AU 16/02/2022**

*Disposition n° 2 de la formalité 9104P02 2019P10272 :*

| <b>Immeubles</b> |                        |        |  |
|------------------|------------------------|--------|--|
| Commune          | Désignation Cadastrale | Volume | Lot  |
|                  |                        |        | 790068<br>790090 à 790091<br>790097<br>790103 à 790105<br>790110 à 790112<br>790115<br>790118 à 790119<br>790126<br>790150<br>790152<br>790172<br>790254<br>790402<br>790406<br>790463 |

Complément : Modificatif à l'état descriptif de division .  
Suppression des lots énoncés ci-dessus par intégration aux parties communes générales.  
Les tantièmes sont désormais exprimés en 4 988 505 èmes.

|                        |  |   |                             |
|------------------------|--|---|-----------------------------|
| <b>N° d'ordre : 53</b> | Date de dépôt : 06/12/2019   | Référence d'enlissement : <b>9104P02 2019P10274</b> | Date de l'acte : 13/12/2018 |
|                        | Nature de l'acte : <b>MODIFICATION D'ETAT DESCRIPTIF DE DIVISION</b> |   |                             |
|                        | Rédacteur : NOT RAUNET MICHELE / PARIS CEDEX 08                      |   |                             |

*Disposition n° 1 de la formalité 9104P02 2019P10274 :*

**RELEVÉ DES FORMALITES PUBLIEES DU 01/01/1972 AU 16/02/2022**

| <b>Immeuble Mère</b> |     |      |      |     |     | <b>Immeuble Fille</b> |     |      |         |     |     |
|----------------------|-----|------|------|-----|-----|-----------------------|-----|------|---------|-----|-----|
| Commune              | Pfx | Sect | Plan | Vol | Lot | Commune               | Pfx | Sect | Plan    | Vol | Lot |
| GRIGNY               |     | AM   | 70   |     |     | GRIGNY                |     | AM   | 79 à 80 |     |     |

**RELEVÉ DES FORMALITES PUBLIEES DU 01/01/1972 AU 16/02/2022**

| <b>Immeuble Mère</b> |     |      |         |     |     | <b>Immeuble Fille</b> |     |      |      |     |     |
|----------------------|-----|------|---------|-----|-----|-----------------------|-----|------|------|-----|-----|
| Commune              | Pfx | Sect | Plan    | Vol | Lot | Commune               | Pfx | Sect | Plan | Vol | Lot |
| GRIGNY               |     | AL   | 69      |     |     |                       |     |      |      |     |     |
|                      |     |      |         | 2   |     |                       |     |      |      |     |     |
| GRIGNY               |     | AL   | 24      |     |     |                       |     |      |      |     |     |
|                      |     |      |         | 2   |     |                       |     |      |      |     |     |
| GRIGNY               |     | AL   | 22      |     |     |                       |     |      |      |     |     |
|                      |     | AL   | 60 à 63 |     |     |                       |     |      |      |     |     |
|                      |     |      |         | 2   |     |                       |     |      |      |     |     |
| GRIGNY               |     | AK   | 156     |     |     |                       |     |      |      |     |     |
|                      |     | AK   | 226     |     |     |                       |     |      |      |     |     |
|                      |     | AK   | 257     |     |     |                       |     |      |      |     |     |
|                      |     | AL   | 18      |     |     |                       |     |      |      |     |     |
|                      |     | AL   | 20      |     |     |                       |     |      |      |     |     |
|                      |     | AL   | 23      |     |     |                       |     |      |      |     |     |
|                      |     | AL   | 25      |     |     |                       |     |      |      |     |     |
|                      |     | AL   | 37      |     |     |                       |     |      |      |     |     |
|                      |     | AL   | 39      |     |     |                       |     |      |      |     |     |
|                      |     | AL   | 45 à 52 |     |     |                       |     |      |      |     |     |
|                      |     | AL   | 64      |     |     |                       |     |      |      |     |     |
|                      |     | AL   | 77      |     |     |                       |     |      |      |     |     |
|                      |     | AL   | 80      |     |     |                       |     |      |      |     |     |
|                      |     | AL   | 86 à 88 |     |     |                       |     |      |      |     |     |
|                      |     | AM   | 6       |     |     |                       |     |      |      |     |     |
|                      |     | AM   | 11 à 14 |     |     |                       |     |      |      |     |     |
|                      |     | AM   | 23 à 26 |     |     |                       |     |      |      |     |     |
|                      |     | AM   | 60 à 64 |     |     |                       |     |      |      |     |     |



**RELEVÉ DES FORMALITES PUBLIEES DU 01/01/1972 AU 16/02/2022**

| <b>Immeuble Mère</b> |     |      |         |     |                  | <b>Immeuble Fille</b> |     |      |      |     |     |
|----------------------|-----|------|---------|-----|------------------|-----------------------|-----|------|------|-----|-----|
| Commune              | Pfx | Sect | Plan    | Vol | Lot              | Commune               | Pfx | Sect | Plan | Vol | Lot |
|                      |     | AM   | 66 à 70 |     |                  |                       |     |      |      |     |     |
|                      |     | AM   | 73 à 74 |     |                  |                       |     |      |      |     |     |
|                      |     | AM   | 77      |     |                  |                       |     |      |      |     |     |
|                      |     |      |         |     | 60042 à<br>60048 |                       |     |      |      |     |     |
|                      |     |      |         |     | 60062 à<br>60068 |                       |     |      |      |     |     |
|                      |     |      |         |     | 60022 à<br>60028 |                       |     |      |      |     |     |
|                      |     |      |         |     | 60005 à<br>60008 |                       |     |      |      |     |     |
|                      |     |      |         |     | 60001 à<br>60003 |                       |     |      |      |     |     |
| GRIGNY               |     | AM   | 69      |     |                  |                       |     |      |      |     |     |
|                      |     | AM   | 80      |     |                  |                       |     |      |      |     |     |
|                      |     |      |         |     | 60069 à<br>60088 |                       |     |      |      |     |     |
|                      |     |      |         |     | 60029 à<br>60041 |                       |     |      |      |     |     |
|                      |     |      |         |     | 60009 à<br>60021 |                       |     |      |      |     |     |
|                      |     |      |         |     | 60049 à<br>60061 |                       |     |      |      |     |     |

*Disposition n° 2 de la formalité 9104P02 2019P10274 :*

| <b>Ancienne Désignation</b> |     |     |      |     |     | <b>Nouvelle désignation</b> |     |     |      |     |     |
|-----------------------------|-----|-----|------|-----|-----|-----------------------------|-----|-----|------|-----|-----|
| Commune                     | Pfx | Sec | Plan | Vol | Lot | Commune                     | Pfx | Sec | Plan | Vol | Lot |
|                             |     |     |      |     |     |                             |     |     |      |     |     |

**RELEVÉ DES FORMALITES PUBLIEES DU 01/01/1972 AU 16/02/2022**

*Disposition n° 2 de la formalité 9104P02 2019P10274 :*

| Ancienne Désignation |     |     |         |     |     | Nouvelle désignation |     |     |      |     |       |
|----------------------|-----|-----|---------|-----|-----|----------------------|-----|-----|------|-----|-------|
| Commune              | Pfx | Sec | Plan    | Vol | Lot | Commune              | Pfx | Sec | Plan | Vol | Lot   |
| GRIGNY               |     | AL  | 69      |     |     | GRIGNY               |     | AM  | 69   |     |       |
|                      |     |     |         | 2   |     |                      |     | AM  | 80   |     |       |
| GRIGNY               |     | AL  | 24      |     |     |                      |     |     |      |     | 60009 |
|                      |     |     |         | 2   |     |                      |     |     |      |     |       |
| GRIGNY               |     | AL  | 22      |     |     |                      |     |     |      |     |       |
|                      |     | AL  | 60 à 63 |     |     |                      |     |     |      |     |       |
|                      |     |     |         | 2   |     |                      |     |     |      |     |       |
| GRIGNY               |     | AK  | 156     |     |     |                      |     |     |      |     |       |
|                      |     | AK  | 226     |     |     |                      |     |     |      |     |       |
|                      |     | AK  | 257     |     |     |                      |     |     |      |     |       |
|                      |     | AL  | 18      |     |     |                      |     |     |      |     |       |
|                      |     | AL  | 20      |     |     |                      |     |     |      |     |       |
|                      |     | AL  | 23      |     |     |                      |     |     |      |     |       |
|                      |     | AL  | 25      |     |     |                      |     |     |      |     |       |
|                      |     | AL  | 37      |     |     |                      |     |     |      |     |       |
|                      |     | AL  | 39      |     |     |                      |     |     |      |     |       |
|                      |     | AL  | 45 à 52 |     |     |                      |     |     |      |     |       |
|                      |     | AL  | 64      |     |     |                      |     |     |      |     |       |
|                      |     | AL  | 77      |     |     |                      |     |     |      |     |       |
|                      |     | AL  | 80      |     |     |                      |     |     |      |     |       |
|                      |     | AL  | 86 à 88 |     |     |                      |     |     |      |     |       |
|                      |     | AM  | 6       |     |     |                      |     |     |      |     |       |
|                      |     | AM  | 11 à 14 |     |     |                      |     |     |      |     |       |
|                      |     | AM  | 23 à 26 |     |     |                      |     |     |      |     |       |

**RELEVÉ DES FORMALITES PUBLIEES DU 01/01/1972 AU 16/02/2022**

*Disposition n° 2 de la formalité 9104P02 2019P10274 :*

| Ancienne Désignation |     |     |         |     |       | Nouvelle désignation |     |     |      |     |       |
|----------------------|-----|-----|---------|-----|-------|----------------------|-----|-----|------|-----|-------|
| Commune              | Pfx | Sec | Plan    | Vol | Lot   | Commune              | Pfx | Sec | Plan | Vol | Lot   |
|                      |     | AM  | 60 à 64 |     |       |                      |     |     |      |     |       |
|                      |     | AM  | 66 à 70 |     |       |                      |     |     |      |     |       |
|                      |     | AM  | 73 à 74 |     |       |                      |     |     |      |     |       |
|                      |     | AM  | 77      |     |       |                      |     |     |      |     |       |
|                      |     |     |         |     | 60009 |                      |     |     |      |     |       |
|                      |     |     |         |     | 60010 |                      |     |     |      |     | 60010 |
|                      |     |     |         |     | 60011 |                      |     |     |      |     | 60011 |
|                      |     |     |         |     | 60012 |                      |     |     |      |     | 60012 |
|                      |     |     |         |     | 60013 |                      |     |     |      |     | 60013 |
|                      |     |     |         |     | 60014 |                      |     |     |      |     | 60014 |
|                      |     |     |         |     | 60015 |                      |     |     |      |     | 60015 |
|                      |     |     |         |     | 60016 |                      |     |     |      |     | 60016 |
|                      |     |     |         |     | 60017 |                      |     |     |      |     | 60017 |
|                      |     |     |         |     | 60018 |                      |     |     |      |     | 60018 |
|                      |     |     |         |     | 60019 |                      |     |     |      |     | 60019 |
|                      |     |     |         |     | 60020 |                      |     |     |      |     | 60020 |
|                      |     |     |         |     | 60021 |                      |     |     |      |     | 60021 |
|                      |     |     |         |     | 60029 |                      |     |     |      |     | 60029 |
|                      |     |     |         |     | 60030 |                      |     |     |      |     | 60030 |
|                      |     |     |         |     | 60031 |                      |     |     |      |     | 60031 |
|                      |     |     |         |     | 60032 |                      |     |     |      |     | 60032 |
|                      |     |     |         |     | 60033 |                      |     |     |      |     | 60033 |
|                      |     |     |         |     | 60034 |                      |     |     |      |     | 60034 |

**RELEVÉ DES FORMALITES PUBLIEES DU 01/01/1972 AU 16/02/2022**

*Disposition n° 2 de la formalité 9104P02 2019P10274 :*

| <b>Ancienne Désignation</b> |     |     |      |     |       | <b>Nouvelle désignation</b> |     |     |      |     |       |
|-----------------------------|-----|-----|------|-----|-------|-----------------------------|-----|-----|------|-----|-------|
| Commune                     | Pfx | Sec | Plan | Vol | Lot   | Commune                     | Pfx | Sec | Plan | Vol | Lot   |
|                             |     |     |      |     | 60035 |                             |     |     |      |     | 60035 |
|                             |     |     |      |     | 60036 |                             |     |     |      |     | 60036 |
|                             |     |     |      |     | 60037 |                             |     |     |      |     | 60037 |
|                             |     |     |      |     | 60038 |                             |     |     |      |     | 60038 |
|                             |     |     |      |     | 60039 |                             |     |     |      |     | 60039 |
|                             |     |     |      |     | 60040 |                             |     |     |      |     | 60040 |
|                             |     |     |      |     | 60041 |                             |     |     |      |     | 60041 |
|                             |     |     |      |     | 60049 |                             |     |     |      |     | 60049 |
|                             |     |     |      |     | 60050 |                             |     |     |      |     | 60050 |
|                             |     |     |      |     | 60051 |                             |     |     |      |     | 60051 |
|                             |     |     |      |     | 60052 |                             |     |     |      |     | 60052 |
|                             |     |     |      |     | 60053 |                             |     |     |      |     | 60053 |
|                             |     |     |      |     | 60054 |                             |     |     |      |     | 60054 |
|                             |     |     |      |     | 60055 |                             |     |     |      |     | 60055 |
|                             |     |     |      |     | 60056 |                             |     |     |      |     | 60056 |
|                             |     |     |      |     | 60057 |                             |     |     |      |     | 60057 |
|                             |     |     |      |     | 60058 |                             |     |     |      |     | 60058 |
|                             |     |     |      |     | 60059 |                             |     |     |      |     | 60059 |
|                             |     |     |      |     | 60060 |                             |     |     |      |     | 60060 |
|                             |     |     |      |     | 60061 |                             |     |     |      |     | 60061 |
|                             |     |     |      |     | 60069 |                             |     |     |      |     | 60069 |
|                             |     |     |      |     | 60070 |                             |     |     |      |     | 60070 |

**RELEVÉ DES FORMALITES PUBLIEES DU 01/01/1972 AU 16/02/2022**

*Disposition n° 2 de la formalité 9104P02 2019P10274 :*

| <b>Ancienne Désignation</b> |     |     |      |     |       | <b>Nouvelle désignation</b> |     |     |      |     |       |
|-----------------------------|-----|-----|------|-----|-------|-----------------------------|-----|-----|------|-----|-------|
| Commune                     | Pfx | Sec | Plan | Vol | Lot   | Commune                     | Pfx | Sec | Plan | Vol | Lot   |
|                             |     |     |      |     | 60071 |                             |     |     |      |     | 60071 |
|                             |     |     |      |     | 60072 |                             |     |     |      |     | 60072 |
|                             |     |     |      |     | 60073 |                             |     |     |      |     | 60073 |
|                             |     |     |      |     | 60074 |                             |     |     |      |     | 60074 |
|                             |     |     |      |     | 60075 |                             |     |     |      |     | 60075 |
|                             |     |     |      |     | 60076 |                             |     |     |      |     | 60076 |
|                             |     |     |      |     | 60077 |                             |     |     |      |     | 60077 |
|                             |     |     |      |     | 60078 |                             |     |     |      |     | 60078 |
|                             |     |     |      |     | 60079 |                             |     |     |      |     | 60079 |
|                             |     |     |      |     | 60080 |                             |     |     |      |     | 60080 |
|                             |     |     |      |     | 60081 |                             |     |     |      |     | 60081 |
|                             |     |     |      |     | 60082 |                             |     |     |      |     | 60082 |
|                             |     |     |      |     | 60083 |                             |     |     |      |     | 60083 |
|                             |     |     |      |     | 60084 |                             |     |     |      |     | 60084 |
|                             |     |     |      |     | 60085 |                             |     |     |      |     | 60085 |
|                             |     |     |      |     | 60086 |                             |     |     |      |     | 60086 |
|                             |     |     |      |     | 60087 |                             |     |     |      |     | 60087 |
|                             |     |     |      |     | 60088 |                             |     |     |      |     | 60088 |

*Disposition n° 3 de la formalité 9104P02 2019P10274 : MODIFICATIF ETAT DESCRIPTIF DE DIVISION*

| <b>Disposants</b> |                           |                                    |
|-------------------|---------------------------|------------------------------------|
| Numéro            | Désignation des Personnes | Date de Naissance ou N° d'identité |
| 1                 | COMMUNE DE GRIGNY         | 219 102 860                        |

**RELEVÉ DES FORMALITES PUBLIEES DU 01/01/1972 AU 16/02/2022**

*Disposition n° 3 de la formalité 9104P02 2019P10274 : MODIFICATIF ETAT DESCRIPTIF DE DIVISION*

| <b>Immeubles</b> |                        |        |     |
|------------------|------------------------|--------|-----|
| Commune          | Désignation Cadastrale | Volume | Lot |
| GRIGNY           | AM 69                  |        |     |
|                  | AM 80                  |        |     |

Complément : Modificatif à l'état descriptif de division .

Suppression des lots 60001 à 60008, 60022 à 60028, 60042 à 60048, 60062 à 60068 par intégration aux parties communes générales.

Cession et extraction des parcelles d'assises AM 69 et 80 de l'assiette de la copropriété correspondantes au lots 60009 à 60021, 60029 à 60041, 60049 à 60061, 60069 à 60088 appartenant à la Commune de GRIGNY.

L'assiette de la copropriété est désormais cadastrée AK 156, 226, 257,  
AL 18, 20, 23, 25, 37, 39, 45, 46, 47, 48, 49, 50, 51, 52, 64, 77, 80, 86, 87, 88,

AM 6, 11, 12, 13, 14, 23, 24, 25, 26, 60, 61, 62, 63, 64, 66, 67, 68, 73, 74, 77, 79.

AL 22, 60, 61, 62, 63 lot volume 2

AL 24 lot volume 2

AL69 lot volume 2

Les tantièmes sont exprimés en 4 973 045 èmes.

|                        |  |   |                             |
|------------------------|--|---|-----------------------------|
| <b>N° d'ordre : 54</b> | Date de dépôt : 06/12/2019   | Référence d'enlissement : <b>9104P02 2019P10275</b> | Date de l'acte : 13/12/2018 |
|                        | Nature de l'acte : <b>MODIFICATION D'EDD CONTENANT SCISSION DE COPROPRIETE</b> |   |                             |
|                        | Rédacteur : NOT RAUNET MICHELE / PARIS CEDEX 08                                |   |                             |

*Disposition n° 1 de la formalité 9104P02 2019P10275 :*

**RELEVÉ DES FORMALITES PUBLIEES DU 01/01/1972 AU 16/02/2022**

| <b>Immeuble Mère</b> |     |      |         |     |     | <b>Immeuble Fille</b> |     |      |      |     |     |
|----------------------|-----|------|---------|-----|-----|-----------------------|-----|------|------|-----|-----|
| Commune              | Pfx | Sect | Plan    | Vol | Lot | Commune               | Pfx | Sect | Plan | Vol | Lot |
| GRIGNY               |     | AL   | 86 à 88 |     |     |                       |     |      |      |     |     |
|                      |     | AM   | 6       |     |     |                       |     |      |      |     |     |
|                      |     | AM   | 11 à 12 |     |     |                       |     |      |      |     |     |
|                      |     | AM   | 60      |     |     |                       |     |      |      |     |     |
|                      |     | AM   | 64      |     |     |                       |     |      |      |     |     |
|                      |     | AM   | 66 à 68 |     |     |                       |     |      |      |     |     |
|                      |     |      |         |     | 81  |                       |     |      |      |     |     |
| GRIGNY               |     | AM   | 73      |     |     |                       |     |      |      |     |     |
|                      |     |      |         |     | 80  |                       |     |      |      |     |     |

*Disposition n° 2 de la formalité 9104P02 2019P10275 :*

| <b>Ancienne Désignation</b> |     |     |      |     |     | <b>Nouvelle désignation</b> |     |     |      |     |     |
|-----------------------------|-----|-----|------|-----|-----|-----------------------------|-----|-----|------|-----|-----|
| Commune                     | Pfx | Sec | Plan | Vol | Lot | Commune                     | Pfx | Sec | Plan | Vol | Lot |
|                             |     |     |      |     |     |                             |     |     |      |     |     |

**RELEVÉ DES FORMALITES PUBLIEES DU 01/01/1972 AU 16/02/2022**

*Disposition n° 2 de la formalité 9104P02 2019P10275 :*

| Ancienne Désignation |     |     |         |     |     | Nouvelle désignation |     |     |      |     |     |
|----------------------|-----|-----|---------|-----|-----|----------------------|-----|-----|------|-----|-----|
| Commune              | Pfx | Sec | Plan    | Vol | Lot | Commune              | Pfx | Sec | Plan | Vol | Lot |
| GRIGNY               |     | AL  | 69      |     |     | GRIGNY               |     | AM  | 73   |     |     |
|                      |     |     |         | 2   |     |                      |     |     |      |     | 80  |
| GRIGNY               |     | AL  | 24      |     |     |                      |     |     |      |     |     |
|                      |     |     |         | 2   |     |                      |     |     |      |     |     |
| GRIGNY               |     | AL  | 22      |     |     |                      |     |     |      |     |     |
|                      |     | AL  | 60 à 63 |     |     |                      |     |     |      |     |     |
|                      |     |     |         | 2   |     |                      |     |     |      |     |     |
| GRIGNY               |     | AK  | 156     |     |     |                      |     |     |      |     |     |
|                      |     | AK  | 226     |     |     |                      |     |     |      |     |     |
|                      |     | AK  | 257     |     |     |                      |     |     |      |     |     |
|                      |     | AL  | 18      |     |     |                      |     |     |      |     |     |
|                      |     | AL  | 20      |     |     |                      |     |     |      |     |     |
|                      |     | AL  | 23      |     |     |                      |     |     |      |     |     |
|                      |     | AL  | 25      |     |     |                      |     |     |      |     |     |
|                      |     | AL  | 37      |     |     |                      |     |     |      |     |     |
|                      |     | AL  | 39      |     |     |                      |     |     |      |     |     |
|                      |     | AL  | 45 à 52 |     |     |                      |     |     |      |     |     |
|                      |     | AL  | 64      |     |     |                      |     |     |      |     |     |
|                      |     | AL  | 77      |     |     |                      |     |     |      |     |     |
|                      |     | AL  | 80      |     |     |                      |     |     |      |     |     |
|                      |     | AL  | 86 à 88 |     |     |                      |     |     |      |     |     |
|                      |     | AM  | 6       |     |     |                      |     |     |      |     |     |
|                      |     | AM  | 11 à 14 |     |     |                      |     |     |      |     |     |
|                      |     | AM  | 23 à 26 |     |     |                      |     |     |      |     |     |



**RELEVÉ DES FORMALITES PUBLIEES DU 01/01/1972 AU 16/02/2022**

*Disposition n° 2 de la formalité 9104P02 2019P10275 :*

| <b>Ancienne Désignation</b> |     |     |         |     |     | <b>Nouvelle désignation</b> |     |     |         |     |     |
|-----------------------------|-----|-----|---------|-----|-----|-----------------------------|-----|-----|---------|-----|-----|
| Commune                     | Pfx | Sec | Plan    | Vol | Lot | Commune                     | Pfx | Sec | Plan    | Vol | Lot |
|                             |     | AM  | 60 à 64 |     |     |                             |     |     |         |     |     |
|                             |     | AM  | 66 à 70 |     |     |                             |     |     |         |     |     |
|                             |     | AM  | 73 à 74 |     |     |                             |     |     |         |     |     |
|                             |     | AM  | 77      |     |     |                             |     |     |         |     |     |
|                             |     |     |         |     | 80  |                             |     |     |         |     |     |
|                             |     |     |         |     | 81  | GRIGNY                      |     | AL  | 86 à 88 |     |     |
|                             |     |     |         |     |     |                             |     | AM  | 6       |     |     |
|                             |     |     |         |     |     |                             |     | AM  | 11 à 12 |     |     |
|                             |     |     |         |     |     |                             |     | AM  | 60      |     |     |
|                             |     |     |         |     |     |                             |     | AM  | 64      |     |     |
|                             |     |     |         |     |     |                             |     | AM  | 66 à 68 |     |     |
|                             |     |     |         |     |     |                             |     |     |         |     | 81  |

*Disposition n° 3 de la formalité 9104P02 2019P10275 : RETRAIT DE PARCELLES D'ASSISE*

| <b>Disposants</b> |                           |                                    |
|-------------------|---------------------------|------------------------------------|
| Numéro            | Désignation des Personnes | Date de Naissance ou N° d'identité |
| 1                 | COMMUNE DE GRIGNY         | 219 102 860                        |

| <b>Immeubles</b> |                        |        |     |
|------------------|------------------------|--------|-----|
| Commune          | Désignation Cadastrale | Volume | Lot |
|                  |                        |        |     |

**RELEVÉ DES FORMALITÉS PUBLIÉES DU 01/01/1972 AU 16/02/2022**

*Disposition n° 3 de la formalité 9104P02 2019P10275 : RETRAIT DE PARCELLES D'ASSISE*

| <b>Immeubles</b> |  |        |     |
|------------------|--|--------|-----|
| Commune          | Désignation Cadastre   | Volume | Lot |
| GRIGNY           | AL 86 à AL 88<br>AM 6<br>AM 11 à AM 12<br>AM 60<br>AM 64<br>AM 66 à AM 68<br>AM 73 |        |     |

|                        |   |   |                             |
|------------------------|---|---|-----------------------------|
| <b>N° d'ordre : 55</b> | Date de dépôt : 16/01/2020  | Référence d'enlissement : <b>9104P02 2020P427</b> | Date de l'acte : 12/12/2019 |
|                        | Nature de l'acte : <b>MODIFICATION D'EDD ET SCISSION DE COPROPRIETE</b> |   |                             |
|                        | Rédacteur : NOT ARCHAMBAULT CAROLINE / PARIS CEDEX 08                   |   |                             |

*Disposition n° 1 de la formalité 9104P02 2020P427 :*

| <b>Immeuble Mère</b> |     |      |      |     |      | <b>Immeuble Fille</b> |     |      |           |     |     |
|----------------------|-----|------|------|-----|------|-----------------------|-----|------|-----------|-----|-----|
| Commune              | Pfx | Sect | Plan | Vol | Lot  | Commune               | Pfx | Sect | Plan      | Vol | Lot |
| GRIGNY               |     | AK   | 257  |     |      | GRIGNY                |     | AK   | 260 à 262 |     |     |
| GRIGNY               |     | AK   | 260  |     | 780A |                       |     |      |           |     |     |
| GRIGNY               |     | AK   | 261  |     | 79A  |                       |     |      |           |     |     |

*Disposition n° 2 de la formalité 9104P02 2020P427 :*

| <b>Ancienne Désignation</b> |     |     |      |     |     | <b>Nouvelle désignation</b> |     |     |      |     |     |
|-----------------------------|-----|-----|------|-----|-----|-----------------------------|-----|-----|------|-----|-----|
| Commune                     | Pfx | Sec | Plan | Vol | Lot | Commune                     | Pfx | Sec | Plan | Vol | Lot |
|                             |     |     |      |     |     |                             |     |     |      |     |     |

**RELEVÉ DES FORMALITES PUBLIEES DU 01/01/1972 AU 16/02/2022**

*Disposition n° 2 de la formalité 9104P02 2020P427 :*

| Ancienne Désignation |     |     |         |     |     | Nouvelle désignation |     |     |      |     |     |
|----------------------|-----|-----|---------|-----|-----|----------------------|-----|-----|------|-----|-----|
| Commune              | Pfx | Sec | Plan    | Vol | Lot | Commune              | Pfx | Sec | Plan | Vol | Lot |
| GRIGNY               |     | AL  | 69      |     |     | GRIGNY               |     | AK  | 261  |     |     |
|                      |     |     |         | 2   |     |                      |     |     |      |     | 79A |
| GRIGNY               |     | AL  | 24      |     |     |                      |     |     |      |     |     |
|                      |     |     |         | 2   |     |                      |     |     |      |     |     |
| GRIGNY               |     | AL  | 22      |     |     |                      |     |     |      |     |     |
|                      |     | AL  | 60 à 63 |     |     |                      |     |     |      |     |     |
|                      |     |     |         | 2   |     |                      |     |     |      |     |     |
| GRIGNY               |     | AK  | 156     |     |     |                      |     |     |      |     |     |
|                      |     | AK  | 226     |     |     |                      |     |     |      |     |     |
|                      |     | AK  | 257     |     |     |                      |     |     |      |     |     |
|                      |     | AL  | 18      |     |     |                      |     |     |      |     |     |
|                      |     | AL  | 20      |     |     |                      |     |     |      |     |     |
|                      |     | AL  | 23      |     |     |                      |     |     |      |     |     |
|                      |     | AL  | 25      |     |     |                      |     |     |      |     |     |
|                      |     | AL  | 37      |     |     |                      |     |     |      |     |     |
|                      |     | AL  | 39      |     |     |                      |     |     |      |     |     |
|                      |     | AL  | 45 à 52 |     |     |                      |     |     |      |     |     |
|                      |     | AL  | 64      |     |     |                      |     |     |      |     |     |
|                      |     | AL  | 77      |     |     |                      |     |     |      |     |     |
|                      |     | AL  | 80      |     |     |                      |     |     |      |     |     |
|                      |     | AM  | 13 à 14 |     |     |                      |     |     |      |     |     |
|                      |     | AM  | 23 à 26 |     |     |                      |     |     |      |     |     |
|                      |     | AM  | 61 à 63 |     |     |                      |     |     |      |     |     |
|                      |     | AM  | 74      |     |     |                      |     |     |      |     |     |

**RELEVÉ DES FORMALITES PUBLIEES DU 01/01/1972 AU 16/02/2022**

*Disposition n° 2 de la formalité 9104P02 2020P427 :*

| <b>Ancienne Désignation</b> |     |     |      |     |     | <b>Nouvelle désignation</b> |     |     |      |     |      |
|-----------------------------|-----|-----|------|-----|-----|-----------------------------|-----|-----|------|-----|------|
| Commune                     | Pfx | Sec | Plan | Vol | Lot | Commune                     | Pfx | Sec | Plan | Vol | Lot  |
|                             |     | AM  | 77   |     |     |                             |     |     |      |     |      |
|                             |     | AM  | 79   |     | 79  |                             |     |     |      |     |      |
|                             |     |     |      |     | 780 | GRIGNY                      |     | AK  | 260  |     | 780A |

*Disposition n° 3 de la formalité 9104P02 2020P427 : MODIFICATIF D'ETAT DESCRIPTIF DE DIVISION*

| <b>Disposants</b> |   |                                    |
|-------------------|---|------------------------------------|
| Numéro            | Désignation des Personnes                           | Date de Naissance ou N° d'identité |
| 1                 | SYNDICAT DES COPROPRIETAIRES PRINCIPAL DE GRIGNY II |                                    |

| <b>Immeubles</b> |                        |        |     |
|------------------|------------------------|--------|-----|
| Commune          | Désignation Cadastrale | Volume | Lot |
|                  |                        |        |     |

**RELEVÉ DES FORMALITES PUBLIEES DU 01/01/1972 AU 16/02/2022**

*Disposition n° 3 de la formalité 9104P02 2020P427 : MODIFICATIF D'ETAT DESCRIPTIF DE DIVISION*

| <b>Immeubles</b> |                      |        |     |
|------------------|----------------------|--------|-----|
| Commune          | Désignation Cadastre | Volume | Lot |
| GRIGNY           | AL 22                | 2      |     |
|                  | AL 60 à AL 63        |        |     |
| GRIGNY           | AL 69                | 2      |     |
| GRIGNY           | AL 24                | 2      |     |
| GRIGNY           | AK 156               |        |     |
|                  | AK 226               |        |     |
|                  | AK 257               |        |     |
|                  | AL 18                |        |     |
|                  | AL 20                |        |     |
|                  | AL 23                |        |     |
|                  | AL 25                |        |     |
|                  | AL 37                |        |     |
|                  | AL 39                |        |     |
|                  | AL 45 à AL 52        |        |     |
|                  | AL 64                |        |     |
|                  | AL 77                |        |     |
|                  | AL 80                |        |     |
|                  | AM 13 à AM 14        |        |     |
|                  | AM 23 à AM 26        |        |     |
|                  | AM 61 à AM 63        |        |     |
|                  | AM 74                |        |     |
| AM 77            |                      |        |     |
| AM 79            |                      |        |     |
|                  |                      |        | 79  |
|                  |                      |        | 780 |

Complément : Modificatif d'état descriptif de division après division de la parcelle d'assise AK 257 en AK 260, 261, 262  
 Suppression des lots 79 et 780 par intégration aux parties communes générales. Le lot 79 correspond à la parcelle AK 261 et le lot 780 correspond à la parcelle AK 260.

**RELEVÉ DES FORMALITÉS PUBLIÉES DU 01/01/1972 AU 16/02/2022**

*Disposition n° 3 de la formalité 9104P02 2020P427 : MODIFICATIF D'ETAT DESCRIPTIF DE DIVISION*

L'assiette de la copropriété est désormais cadastrée de la façon suivante:

AK 156, 226, 262

AL 18, 20, 23, 25, 37, 39, 45, 46, 47, 48, 49, 50, 51, 52, 64, 77, 80

AM 13, 14, 23, 24, 25, 26, 61, 62, 63, 74, 77, 79

Le lot volume 2 sur les parcelles AL 22, 60, 61, 62, 63

Le lot volume 2 sur la parcelle AL 24

Le lot volume 2 sur la parcelle AL 69

Les tantièmes sont désormais exprimés 2 924 767 èmes.

*Disposition n° 4 de la formalité 9104P02 2020P427 : VENTE*

| <b>Disposant, Donateur</b>     |   |         |                        |        |                                    |
|--------------------------------|---|---------|------------------------|--------|------------------------------------|
| Numéro                         | Désignation des personnes                           |         |                        |        | Date de naissance ou N° d'identité |
| 2                              | SYNDICAT DES COPROPRIETAIRES PRINCIPAL DE GRIGNY II |         |                        |        |                                    |
| <b>Bénéficiaire, Donataire</b> |   |         |                        |        |                                    |
| Numéro                         | Désignation des personnes                           |         |                        |        | Date de naissance ou N° d'identité |
| 1                              | COMMUNE DE GRIGNY                                   |         |                        |        | 219 102 860                        |
| <b>Immeubles</b>               |   |         |                        |        |                                    |
| Bénéficiaires                  | Droits  | Commune | Désignation cadastrale | Volume | Lot                                |
| 1                              | TP  | GRIGNY  | AK 260 à AK 261        |        |                                    |

DI : Droits Indivis CO : Constructions DO : Domanier EM : Emphytéote NI : Nue-propriété en indivision NP : Nue-propriété OT : Autorisation d'occupation temporaire PE : Preneur PI : Indivision en pleine propriété PR : Preneur bail à réhabilitation SO : Sol TE : Tenuyer TP : Toute propriété TR : Tréfond UH : Droit d'usage et d'habitation UI : Usufruit en indivision US : Usufruit

Prix / évaluation : 1,00 EUR

|                        |   |  |                             |
|------------------------|---|--|-----------------------------|
| <b>N° d'ordre : 56</b> | Date de dépôt : 26/07/2021                          | Référence d'enlissement : <b>9104P02 2021P6311</b> | Date de l'acte : 16/07/2021 |
|                        | Nature de l'acte : <b>ASSIGNATION A COMPARAITRE</b> |  |                             |
|                        | Rédacteur : STE LEVY ALAIN ET ASSOCIES / PARIS      |  |                             |

**RELEVÉ DES FORMALITÉS PUBLIÉES DU 01/01/1972 AU 16/02/2022**

*Disposition n° 1 de la formalité 9104P02 2021P6311 :*

Assignation faite à l'Etablissement Public Foncier d'Ile de France, à la Communauté d'Agglomération Grand Paris Sud, à la ville de Grigny, à la Sté Immobilière 3 F, au cabinet d'avocats AJA Associés d'avoir à comparaître à l'audience du 31/08/2021 devant le Tribunal Judiciaire d'Evry.  
Il est demandé à ce dernier de prononcer la division du Syndicat principal de Grigny II en 33 nouveaux syndicats, d'homologuer les R.C. P. et E.D.D. des 33 syndicats, de constater la dissolution à la date du 01/01/2022 du Syndicat principal de Grigny II, désigner la société A.J.A. comme liquidateur et mettre en place un plan d'apurement et de recouvrement du passif.

|                        |   |  |                             |
|------------------------|---|--|-----------------------------|
| <b>N° d'ordre : 57</b> | Date de dépôt : 20/10/2021                                    | Référence d'enlissement : <b>9104P02 2021P8980</b> | Date de l'acte : 21/01/2020 |
|                        | Nature de l'acte : <b>PROCES-VERBAL DU CADASTRE N° 1300 E</b> |  |                             |
|                        | Rédacteur : ADM CORBEIL CADASTRE / CORBEIL-ESSONNES           |  |                             |

*Disposition n° 1 de la formalité 9104P02 2021P8980 :*

| Immeuble Mère |     |      |      |     |     | Immeuble Fille |     |      |         |     |     |
|---------------|-----|------|------|-----|-----|----------------|-----|------|---------|-----|-----|
| Commune       | Pfx | Sect | Plan | Vol | Lot | Commune        | Pfx | Sect | Plan    | Vol | Lot |
| GRIGNY        |     | AM   | 77   |     |     | GRIGNY         |     | AM   | 81 à 82 |     |     |

Complément : Après la division de la parcelle AM 77 en AM 81 et 82, l'assise de la copropriété est désormais cadastrée :  
AK 156, 226, 262  
AL 18, 20, 23, 25, 37, 39, 45 à 52, 64, 77, 80  
AL 24 lot volume 2  
AL 22, 60, 61, 62, 63 lot volume 2  
AL 69 lot volume 2  
AM 13, 14, 23 à 26, 61, 62, 63, 74, 79, 81, 82,

|                        |   |  |                             |
|------------------------|---|--|-----------------------------|
| <b>N° d'ordre : 58</b> | Date de dépôt : 21/10/2021  | Référence d'enlissement : <b>9104P02 2021P9059</b> | Date de l'acte : 24/07/2020 |
|                        | Nature de l'acte : <b>SCISSION DE COPROPRIETE ET MOD. ETAT DESCRIPTIF DE DIVISION</b> |  |                             |
|                        | Rédacteur : NOT ARCHMBAULT CAROLINE / PARIS CEDEX 08                                  |  |                             |

*Disposition n° 1 de la formalité 9104P02 2021P9059 :*

| Ancienne Désignation |     |     |      |     |     | Nouvelle désignation |     |     |      |     |     |
|----------------------|-----|-----|------|-----|-----|----------------------|-----|-----|------|-----|-----|
| Commune              | Pfx | Sec | Plan | Vol | Lot | Commune              | Pfx | Sec | Plan | Vol | Lot |
|                      |     |     |      |     |     |                      |     |     |      |     |     |

**RELEVÉ DES FORMALITES PUBLIEES DU 01/01/1972 AU 16/02/2022**

*Disposition n° 1 de la formalité 9104P02 2021P9059 :*

| Ancienne Désignation |     |     |         |     |     | Nouvelle désignation |     |     |      |     |     |
|----------------------|-----|-----|---------|-----|-----|----------------------|-----|-----|------|-----|-----|
| Commune              | Pfx | Sec | Plan    | Vol | Lot | Commune              | Pfx | Sec | Plan | Vol | Lot |
| GRIGNY               |     | AL  | 69      |     |     | GRIGNY               |     | AM  | 82   |     |     |
|                      |     |     |         | 2   |     |                      |     |     |      |     | 74A |
| GRIGNY               |     | AL  | 24      |     |     |                      |     |     |      |     |     |
|                      |     |     |         | 2   |     |                      |     |     |      |     |     |
| GRIGNY               |     | AL  | 22      |     |     |                      |     |     |      |     |     |
|                      |     | AL  | 60 à 63 |     |     |                      |     |     |      |     |     |
|                      |     |     |         | 2   |     |                      |     |     |      |     |     |
| GRIGNY               |     | AK  | 156     |     |     |                      |     |     |      |     |     |
|                      |     | AK  | 226     |     |     |                      |     |     |      |     |     |
|                      |     | AK  | 262     |     |     |                      |     |     |      |     |     |
|                      |     | AL  | 18      |     |     |                      |     |     |      |     |     |
|                      |     | AL  | 20      |     |     |                      |     |     |      |     |     |
|                      |     | AL  | 23      |     |     |                      |     |     |      |     |     |
|                      |     | AL  | 25      |     |     |                      |     |     |      |     |     |
|                      |     | AL  | 37      |     |     |                      |     |     |      |     |     |
|                      |     | AL  | 39      |     |     |                      |     |     |      |     |     |
|                      |     | AL  | 45 à 52 |     |     |                      |     |     |      |     |     |
|                      |     | AL  | 64      |     |     |                      |     |     |      |     |     |
|                      |     | AL  | 77      |     |     |                      |     |     |      |     |     |
|                      |     | AL  | 80      |     |     |                      |     |     |      |     |     |
|                      |     | AM  | 13 à 14 |     |     |                      |     |     |      |     |     |
|                      |     | AM  | 23 à 26 |     |     |                      |     |     |      |     |     |
|                      |     | AM  | 61 à 63 |     |     |                      |     |     |      |     |     |
|                      |     | AM  | 74      |     |     |                      |     |     |      |     |     |



**RELEVÉ DES FORMALITÉS PUBLIÉES DU 01/01/1972 AU 16/02/2022**

*Disposition n° 1 de la formalité 9104P02 2021P9059 :*

| Ancienne Désignation |     |     |         |     |     | Nouvelle désignation |     |     |      |     |     |
|----------------------|-----|-----|---------|-----|-----|----------------------|-----|-----|------|-----|-----|
| Commune              | Pfx | Sec | Plan    | Vol | Lot | Commune              | Pfx | Sec | Plan | Vol | Lot |
|                      |     | AM  | 79      |     |     |                      |     |     |      |     |     |
|                      |     | AM  | 81 à 82 |     | 74  |                      |     |     |      |     |     |

*Disposition n° 2 de la formalité 9104P02 2021P9059 :*

| Immeuble Mère |     |      |      |     |     | Immeuble Fille |     |      |      |     |     |
|---------------|-----|------|------|-----|-----|----------------|-----|------|------|-----|-----|
| Commune       | Pfx | Sect | Plan | Vol | Lot | Commune        | Pfx | Sect | Plan | Vol | Lot |
| GRIGNY        |     | AM   | 82   |     | 74A |                |     |      |      |     |     |

*Disposition n° 3 de la formalité 9104P02 2021P9059 :*

| Disposants |  |                                    |
|------------|--|------------------------------------|
| Numéro     | Désignation des Personnes                    | Date de Naissance ou N° d'identité |
| 1          | ETABLISSEMENT PUBLIC FONCIER D'ILE DE FRANCE | 495 120 008                        |
| 2          | SYNDICAT DES COPROPRIETAIRES DE GRIGNY II    |                                    |

| Immeubles |                        |        |     |
|-----------|------------------------|--------|-----|
| Commune   | Désignation Cadastrale | Volume | Lot |
| GRIGNY    | AM 82                  |        |     |

Complément : Le lot 74 de la copropriété est supprimé et correspond à la parcelle AM 82 propriété de l'EPFIF extraite de l'assiette de la copropriété.  
cette axtraction constitue une modificatif à l'état descriptif de division.

L'assise de la copropriété est désormais cadastrée:

AK 156, 226, 262

AL 18, 20, 23, 25, 37, 39, 45 à 52, 64, 77, 80

AL 24 lot volume 2

AL 22, 60, 61, 62, 63 lot volume 2

AL 69 lot volume 2

AM 13, 14, 23 à 26, 61, 62, 63, 74, 79, 81

Les tantièmes sont désormais exprimés en 2 915 767 èmes.

*Disposition n° 4 de la formalité 9104P02 2021P9059 : SERVITUDE DE PASSAGE*

**RELEVÉ DES FORMALITÉS PUBLIÉES DU 01/01/1972 AU 16/02/2022**

*Disposition n° 4 de la formalité 9104P02 2021P9059 : SERVITUDE DE PASSAGE*

| <b>Propriétaires</b> |  |                                    |
|----------------------|--|------------------------------------|
| Numéro               | Désignation des personnes                    | Date de naissance ou N° d'identité |
| 1                    | ETABLISSEMENT PUBLIC FONCIER D'ILE DE FRANCE | 495 120 008                        |
| 2                    | SYNDICAT DES COPROPRIETAIRES DE GRIGNY II    |                                    |

| <b>Immeubles</b> |       |         |                        |        |     |
|------------------|-------|---------|------------------------|--------|-----|
| Propriétaires    | Fonds | Commune | Désignation cadastrale | Volume | Lot |
| 1                | FD    | GRIGNY  | AM 82                  |        |     |
| 2                | FS    | GRIGNY  | AM 81                  |        |     |

FD : Fonds dominant FS : Fonds servant SD : Servitude réciproque

Prix / évaluation : 100,00 EUR

Cette formalité est une charge : oui

|                        |  |   |                             |
|------------------------|--|---|-----------------------------|
| <b>N° d'ordre : 59</b> | Date de dépôt : 22/10/2021   | Référence d'enlèvement : <b>9104P02 2021P9065</b> | Date de l'acte : 30/07/2021 |
|                        | Nature de l'acte : <b>PROCES-VERBAL DU CADASTRE COPROPRIETE GRIGNY 2</b> |   |                             |
|                        | Rédacteur : ADM CORBEIL CADASTRE / CORBEIL-ESSONNES                      |   |                             |

*Disposition n° 1 de la formalité 9104P02 2021P9065/UD1 : PROCES VERBAL DU CADASTRE N° 1318 N*

| <b>Immeuble Mère</b> |     |      |      |     |     | <b>Immeuble Fille</b> |     |      |         |     |     |
|----------------------|-----|------|------|-----|-----|-----------------------|-----|------|---------|-----|-----|
| Commune              | Pfx | Sect | Plan | Vol | Lot | Commune               | Pfx | Sect | Plan    | Vol | Lot |
| GRIGNY               |     | AM   | 24   |     |     | GRIGNY                |     | AM   | 83 à 84 |     |     |

Complément : Après la division de:  
 la parcelle AK 262 en AK 270 à 280  
 la parcelle AK 226 en AK 281 à 283  
 la parcelle AL 18 en AL 97 et 98  
 la parcelle AL 77 en AL 99 à 103  
 la parcelle AL 80 en AL 104 à 129  
 la parcelle AL 49 en AL 130 et 131  
 la parcelle AL 52 en AL 132 et 133  
 la parcelle AM 24 en AM 83 et 84  
 la parcelle AM 62 en AM 85 à 93  
 la parcelle AM 63 en AM 94 à 97  
 la parcelle AM 74 en AM 98 à 106

**RELEVÉ DES FORMALITÉS PUBLIÉES DU 01/01/1972 AU 16/02/2022**

la parcelle AM 13 en AM 118 à 120

L'assise de la copropriété est désormais cadastrée:

AK 156, 270 à 283  
 AL 20, 23, 25, 37, 39, 45, 46, 47, 48, 50, 51, 64, 97 à 133  
 AL 24 lot volume 2  
 AL 22, 60, 61, 62, 63 lot volume 2  
 AL 69 lot volume 2  
 AM 14, 25, 26, 61, 83 à 122.

*Disposition n° 1 de la formalité 9104P02 2021P9065/UD2 : PROCES VERBAL DU CADASTRE N° 1325 V*

| Immeuble Mère |     |      |      |     |     | Immeuble Fille |     |      |           |     |     |
|---------------|-----|------|------|-----|-----|----------------|-----|------|-----------|-----|-----|
| Commune       | Pfx | Sect | Plan | Vol | Lot | Commune        | Pfx | Sect | Plan      | Vol | Lot |
| GRIGNY        |     | AM   | 23   |     |     | GRIGNY         |     | AM   | 121 à 122 |     |     |
| GRIGNY        |     | AM   | 79   |     |     | GRIGNY         |     | AM   | 123 à 124 |     |     |

Complément : Après la division de:  
 la parcelle AK 262 en AK 270 à 280  
 la parcelle AK 226 en AK 281 à 283  
 la parcelle AL 18 en AL 97 et 98  
 la parcelle AL 77 en AL 99 à 103  
 la parcelle AL 80 en AL 104 à 129  
 la parcelle AL 49 en AL 130 et 131  
 la parcelle AL 52 en AL 132 et 133  
 la parcelle AM 24 en AM 83 et 84  
 la parcelle AM 62 en AM 85 à 93  
 la parcelle AM 63 en AM 94 à 97  
 la parcelle AM 74 en AM 98 à 106  
 la parcelle AM 13 en AM 118 à 120

L'assise de la copropriété est désormais cadastrée:

AK 156, 270 à 283  
 AL 20, 23, 25, 37, 39, 45, 46, 47, 48, 50, 51, 64, 97 à 133  
 AL 24 lot volume 2  
 AL 22, 60, 61, 62, 63 lot volume 2  
 AL 69 lot volume 2  
 AM 14, 25, 26, 61, 83 à 122.

**RELEVÉ DES FORMALITÉS PUBLIÉES DU 01/01/1972 AU 16/02/2022**

*Disposition n° 1 de la formalité 9104P02 2021P9065/UD3 : PROCES VERBAL DU CADASTRE N° 1324 Z*

| Immeuble Mère |     |      |      |     |     | Immeuble Fille |     |      |           |     |     |
|---------------|-----|------|------|-----|-----|----------------|-----|------|-----------|-----|-----|
| Commune       | Pfx | Sect | Plan | Vol | Lot | Commune        | Pfx | Sect | Plan      | Vol | Lot |
| GRIGNY        |     | AM   | 13   |     |     | GRIGNY         |     | AM   | 118 à 120 |     |     |

Complément : Après la division de:  
 la parcelle AK 262 en AK 270 à 280  
 la parcelle AK 226 en AK 281 à 283  
 la parcelle AL 18 en AL 97 et 98  
 la parcelle AL 77 en AL 99 à 103  
 la parcelle AL 80 en AL 104 à 129  
 la parcelle AL 49 en AL 130 et 131  
 la parcelle AL 52 en AL 132 et 133  
 la parcelle AM 24 en AM 83 et 84  
 la parcelle AM 62 en AM 85 à 93  
 la parcelle AM 63 en AM 94 à 97  
 la parcelle AM 74 en AM 98 à 106  
 la parcelle AM 13 en AM 118 à 120

L'assise de la copropriété est désormais cadastrée:  
 AK 156, 270 à 283  
 AL 20, 23, 25, 37, 39, 45, 46, 47, 48, 50, 51, 64, 97 à 133  
 AL 24 lot volume 2  
 AL 22, 60, 61, 62, 63 lot volume 2  
 AL 69 lot volume 2  
 AM 14, 25, 26, 61, 83 à 122.

*Disposition n° 1 de la formalité 9104P02 2021P9065/UD4 : PROCES VERBAL DU CADASTRE N° 1323 D*

| Immeuble Mère |     |      |      |     |     | Immeuble Fille |     |      |           |     |     |
|---------------|-----|------|------|-----|-----|----------------|-----|------|-----------|-----|-----|
| Commune       | Pfx | Sect | Plan | Vol | Lot | Commune        | Pfx | Sect | Plan      | Vol | Lot |
| GRIGNY        |     | AM   | 62   |     |     | GRIGNY         |     | AM   | 85 à 93   |     |     |
| GRIGNY        |     | AM   | 63   |     |     | GRIGNY         |     | AM   | 94 à 97   |     |     |
| GRIGNY        |     | AM   | 74   |     |     | GRIGNY         |     | AM   | 98 à 106  |     |     |
| GRIGNY        |     | AM   | 81   |     |     | GRIGNY         |     | AM   | 107 à 117 |     |     |

Complément : Après la division de:  
 la parcelle AK 262 en AK 270 à 280  
 la parcelle AK 226 en AK 281 à 283  
 la parcelle AL 18 en AL 97 et 98  
 la parcelle AL 77 en AL 99 à 103  
 la parcelle AL 80 en AL 104 à 129  
 la parcelle AL 49 en AL 130 et 131  
 la parcelle AL 52 en AL 132 et 133

**RELEVÉ DES FORMALITÉS PUBLIÉES DU 01/01/1972 AU 16/02/2022**

la parcelle AM 24 en AM 83 et 84  
 la parcelle AM 62 en AM 85 à 93  
 la parcelle AM 63 en AM 94 à 97  
 la parcelle AM 74 en AM 98 à 106  
 la parcelle AM 13 en AM 118 à 120

L'assise de la copropriété est désormais cadastrée:  
 AK 156, 270 à 283  
 AL 20, 23, 25, 37, 39, 45, 46, 47, 48, 50, 51, 64, 97 à 133  
 AL 24 lot volume 2  
 AL 22, 60, 61, 62, 63 lot volume 2  
 AL 69 lot volume 2  
 AM 14, 25, 26, 61, 83 à 122.

*Disposition n° 1 de la formalité 9104P02 2021P9065/UD5 : PROCES VERBAL DU CADASTRE N° 1322 H*

| Immeuble Mère |     |      |      |     |     | Immeuble Fille |     |      |           |     |     |
|---------------|-----|------|------|-----|-----|----------------|-----|------|-----------|-----|-----|
| Commune       | Pfx | Sect | Plan | Vol | Lot | Commune        | Pfx | Sect | Plan      | Vol | Lot |
| GRIGNY        |     | AL   | 52   |     |     | GRIGNY         |     | AL   | 132 à 133 |     |     |

Complément : Après la division de:  
 la parcelle AK 262 en AK 270 à 280  
 la parcelle AK 226 en AK 281 à 283  
 la parcelle AL 18 en AL 97 et 98  
 la parcelle AL 77 en AL 99 à 103  
 la parcelle AL 80 en AL 104 à 129  
 la parcelle AL 49 en AL 130 et 131  
 la parcelle AL 52 en AL 132 et 133  
 la parcelle AM 24 en AM 83 et 84  
 la parcelle AM 62 en AM 85 à 93  
 la parcelle AM 63 en AM 94 à 97  
 la parcelle AM 74 en AM 98 à 106  
 la parcelle AM 13 en AM 118 à 120

L'assise de la copropriété est désormais cadastrée:  
 AK 156, 270 à 283  
 AL 20, 23, 25, 37, 39, 45, 46, 47, 48, 50, 51, 64, 97 à 133  
 AL 24 lot volume 2  
 AL 22, 60, 61, 62, 63 lot volume 2

**RELEVÉ DES FORMALITÉS PUBLIÉES DU 01/01/1972 AU 16/02/2022**

AL 69 lot volume 2  
AM 14, 25, 26, 61, 83 à 122.

*Disposition n° 1 de la formalité 9104P02 2021P9065/UD6 : PROCES VERBAL DU CADASTRE N° 1321 M*

| Immeuble Mère |     |      |      |     |     | Immeuble Fille |     |      |           |     |     |
|---------------|-----|------|------|-----|-----|----------------|-----|------|-----------|-----|-----|
| Commune       | Pfx | Sect | Plan | Vol | Lot | Commune        | Pfx | Sect | Plan      | Vol | Lot |
| GRIGNY        |     | AL   | 49   |     |     | GRIGNY         |     | AL   | 130 à 131 |     |     |

Complément : Après la division de:  
la parcelle AK 262 en AK 270 à 280  
la parcelle AK 226 en AK 281 à 283  
la parcelle AL 18 en AL 97 et 98  
la parcelle AL 77 en AL 99 à 103  
la parcelle AL 80 en AL 104 à 129  
la parcelle AL 49 en AL 130 et 131  
la parcelle AL 52 en AL 132 et 133  
la parcelle AM 24 en AM 83 et 84  
la parcelle AM 62 en AM 85 à 93  
la parcelle AM 63 en AM 94 à 97  
la parcelle AM 74 en AM 98 à 106  
la parcelle AM 13 en AM 118 à 120

L'assise de la copropriété est désormais cadastrée:  
AK 156, 270 à 283  
AL 20, 23, 25, 37, 39, 45, 46, 47, 48, 50, 51, 64, 97 à 133  
AL 24 lot volume 2  
AL 22, 60, 61, 62, 63 lot volume 2  
AL 69 lot volume 2  
AM 14, 25, 26, 61, 83 à 122.

*Disposition n° 1 de la formalité 9104P02 2021P9065/UD7 : PROCES VERBAL DU CADASTRE N° 1320 S*

**RELEVÉ DES FORMALITÉS PUBLIÉES DU 01/01/1972 AU 16/02/2022**

| Immeuble Mère |     |      |      |     |     | Immeuble Fille |     |      |           |     |     |
|---------------|-----|------|------|-----|-----|----------------|-----|------|-----------|-----|-----|
| Commune       | Pfx | Sect | Plan | Vol | Lot | Commune        | Pfx | Sect | Plan      | Vol | Lot |
| GRIGNY        |     | AL   | 18   |     |     | GRIGNY         |     | AL   | 97 à 98   |     |     |
| GRIGNY        |     | AL   | 77   |     |     | GRIGNY         |     | AL   | 99 à 103  |     |     |
| GRIGNY        |     | AL   | 80   |     |     | GRIGNY         |     | AL   | 104 à 129 |     |     |

Complément : Après la division de:  
 la parcelle AK 262 en AK 270 à 280  
 la parcelle AK 226 en AK 281 à 283  
 la parcelle AL 18 en AL 97 et 98  
 la parcelle AL 77 en AL 99 à 103  
 la parcelle AL 80 en AL 104 à 129  
 la parcelle AL 49 en AL 130 et 131  
 la parcelle AL 52 en AL 132 et 133  
 la parcelle AM 24 en AM 83 et 84  
 la parcelle AM 62 en AM 85 à 93  
 la parcelle AM 63 en AM 94 à 97  
 la parcelle AM 74 en AM 98 à 106  
 la parcelle AM 13 en AM 118 à 120

L'assise de la copropriété est désormais cadastrée:  
 AK 156, 270 à 283  
 AL 20, 23, 25, 37, 39, 45, 46, 47, 48, 50, 51, 64, 97 à 133  
 AL 24 lot volume 2  
 AL 22, 60, 61, 62, 63 lot volume 2  
 AL 69 lot volume 2  
 AM 14, 25, 26, 61, 83 à 122.

*Disposition n° 1 de la formalité 9104P02 2021P9065/UD8 : PROCES VERBAL DU CADASTRE N° 1319 J*

| Immeuble Mère |     |      |      |     |     | Immeuble Fille |     |      |           |     |     |
|---------------|-----|------|------|-----|-----|----------------|-----|------|-----------|-----|-----|
| Commune       | Pfx | Sect | Plan | Vol | Lot | Commune        | Pfx | Sect | Plan      | Vol | Lot |
| GRIGNY        |     | AK   | 262  |     |     | GRIGNY         |     | AK   | 270 à 280 |     |     |

Complément : Après la division de:  
 la parcelle AK 262 en AK 270 à 280  
 la parcelle AK 226 en AK 281 à 283  
 la parcelle AL 18 en AL 97 et 98  
 la parcelle AL 77 en AL 99 à 103  
 la parcelle AL 80 en AL 104 à 129  
 la parcelle AL 49 en AL 130 et 131  
 la parcelle AL 52 en AL 132 et 133

**RELEVÉ DES FORMALITÉS PUBLIÉES DU 01/01/1972 AU 16/02/2022**

la parcelle AM 24 en AM 83 et 84  
 la parcelle AM 62 en AM 85 à 93  
 la parcelle AM 63 en AM 94 à 97  
 la parcelle AM 74 en AM 98 à 106  
 la parcelle AM 13 en AM 118 à 120

L'assise de la copropriété est désormais cadastrée:

AK 156, 270 à 283  
 AL 20, 23, 25, 37, 39, 45, 46, 47, 48, 50, 51, 64, 97 à 133  
 AL 24 lot volume 2  
 AL 22, 60, 61, 62, 63 lot volume 2  
 AL 69 lot volume 2  
 AM 14, 25, 26, 61, 83 à 122.

AM 122  
 AM 123  
 AM 124

*Disposition n° 1 de la formalité 9104P02 2021P9065/UD9 : PROCES VERBAL DU CADASTRE N° 1333 X*

| Immeuble Mère |     |      |      |     |     | Immeuble Fille |     |      |           |     |     |
|---------------|-----|------|------|-----|-----|----------------|-----|------|-----------|-----|-----|
| Commune       | Pfx | Sect | Plan | Vol | Lot | Commune        | Pfx | Sect | Plan      | Vol | Lot |
| GRIGNY        |     | AK   | 226  |     |     | GRIGNY         |     | AK   | 281 à 283 |     |     |

Complément : Après la division de:

la parcelle AK 262 en AK 270 à 280  
 la parcelle AK 226 en AK 281 à 283  
 la parcelle AL 18 en AL 97 et 98  
 la parcelle AL 77 en AL 99 à 103  
 la parcelle AL 80 en AL 104 à 129  
 la parcelle AL 49 en AL 130 et 131  
 la parcelle AL 52 en AL 132 et 133  
 la parcelle AM 24 en AM 83 et 84  
 la parcelle AM 62 en AM 85 à 93  
 la parcelle AM 63 en AM 94 à 97  
 la parcelle AM 74 en AM 98 à 106  
 la parcelle AM 13 en AM 118 à 120

L'assise de la copropriété est désormais cadastrée:



**RELEVÉ DES FORMALITÉS PUBLIÉES DU 01/01/1972 AU 16/02/2022**

AK 156, 270 à 283  
 AL 20, 23, 25, 37, 39, 45, 46, 47, 48, 50, 51, 64, 97 à 133  
 AL 24 lot volume 2  
 AL 22, 60, 61, 62, 63 lot volume 2  
 AL 69 lot volume 2  
 AM 14, 25, 26, 61, 83 à 122.

|                        |  |   |                             |
|------------------------|--|---|-----------------------------|
| <b>N° d'ordre : 60</b> | Date de dépôt : 06/12/2021   | Référence d'enlissement : <b>9104P01 2021P14679</b> | Date de l'acte : 21/01/2020 |
|                        | Nature de l'acte : <b>PROCES-VERBAL DU CADASTRE N° 1299 T</b><br>Rédacteur : ADM CORBEIL CADASTRE / CORBEIL-ESSONNES |   |                             |

*Disposition n° 1 de la formalité 9104P01 2021P14679 :*

| Immeuble Mère |     |      |      |     |     | Immeuble Fille |     |      |         |     |     |
|---------------|-----|------|------|-----|-----|----------------|-----|------|---------|-----|-----|
| Commune       | Pfx | Sect | Plan | Vol | Lot | Commune        | Pfx | Sect | Plan    | Vol | Lot |
| GRIGNY        |     | AL   | 20   |     |     | GRIGNY         |     | AL   | 89 à 90 |     |     |

Complément : Suite à la division de la parcelle d'assise AL 20 en AL 89 et 90 l'assiette de la copropriété est désormais cadastrée :

AK 156  
 AK 270  
 AK 271  
 AK 272  
 AK 273  
 AK 274  
 AK 275  
 AK 276  
 AK 277  
 AK 278  
 AK 279  
 AK 280  
 AK 281  
 AK 282  
 AK 283  
 AL 23  
 AL 25  
 AL 37  
 AL 39

**RELEVÉ DES FORMALITES PUBLIEES DU 01/01/1972 AU 16/02/2022**

AL 45  
AL 46  
AL 47  
AL 48  
AL 50  
AL 51  
AL 89  
AL 90  
AL 91  
AL 92  
AL 93  
AL 94  
AL 95  
AL 96  
AL 97  
AL 98  
AL 99  
AL 100  
AL 101  
AL 102  
AL 103  
AL 104  
AL 105  
AL 106  
AL 107  
AL 108  
AL 109  
AL 110  
AL 111  
AL 112  
AL 113  
AL 114  
AL 115  
AL 116  
AL 117  
AL 118  
AL 119  
AL 120  
AL 121  
AL 122  
AL 123  
AL 124

RELEVÉ DES FORMALITES PUBLIEES DU 01/01/1972 AU 16/02/2022

AL 125  
AL 126  
AL 127  
AL 128  
AL 129  
AL 130  
AL 131  
AL 132  
AL 133  
AL 22, 60, 61, 62, 63 VOL 2  
AL 24 VOL 2  
AL 69 VOL 2  
AM 14  
AM 25  
AM 26  
AM 61  
AM 83  
AM 84  
AM 85  
AM 86  
AM 87  
AM 88  
AM 89  
AM 90  
AM 91  
AM 92  
AM 93  
AM 94  
AM 95  
AM 96  
AM 97  
AM 98  
AM 99  
AM 100  
AM 101  
AM 102  
AM 103  
AM 104  
AM 105  
AM 106  
AM 107  
AM 108

**RELEVÉ DES FORMALITES PUBLIEES DU 01/01/1972 AU 16/02/2022**

AM 109  
 AM 110  
 AM 111  
 AM 112  
 AM 113  
 AM 114  
 AM 115  
 AM 116  
 AM 117  
 AM 118  
 AM 119  
 AM 120  
 AM 121  
 AM 122  
 AM 123  
 AM 124

|                        |  |  |
|------------------------|--|--|
| <b>N° d'ordre : 61</b> | Date de dépôt : 06/12/2021   | Référence de dépôt : <b>9104P01 2021D24488</b> |
|                        | Nature de l'acte : <b>2019 P 10274 91P0402 CORRECTION DE FORMALITE de la formalité initiale du 06/12/2019 Sages : 9104P02 Vol 2019P N° 10274</b> |  |
|                        | Rédacteur : /  |  |

*Disposition n° 1 de la formalité 9104P01 2021D24488 :*

C'est à tort et par erreur qu'il a été indiqué dans le complément su modificatif à l'état descriptif de division publié le 06/12/2019 Vol 2019 P n° 10274 que l'objet de l'acte deamndait la suppression des lots 60001 à 60008, 60022 à 60028, 60042 à 60048, 60062 à 60068 par intégration aux parties communes générales.

Ces lots sont toujours actuels dans la désignation de la copropriété et sont la propriété de la SCI JOSEPH par suite de son acquisition de la SCI AGIMA publiée le 09/09/2021 Vol 2021 P n° 7679 .

|                        |   |  |                             |
|------------------------|---|--|-----------------------------|
| <b>N° d'ordre : 62</b> | Date de dépôt : 29/12/2021                  | Référence d'enlissement : <b>9104P01 2021V7463</b> | Date de l'acte : 28/12/2021 |
|                        | Nature de l'acte : <b>HYPOTHEQUE LEGALE</b> |  |                             |
|                        | Rédacteur : ME Benjamin JAMI / PARIS        |  |                             |
|                        | Domicile élu : PARIS en l'étude             |  |                             |

**RELEVÉ DES FORMALITES PUBLIEES DU 01/01/1972 AU 16/02/2022**

*Disposition n° 1 de la formalité 9104P01 2021V7463 :*

| <b>Créanciers</b> |  |                                    |
|-------------------|--|------------------------------------|
| Numéro            | Désignation des personnes                              | Date de Naissance ou N° d'identité |
|                   | SYNDICAT DES COPROPRIETAIRES DE GRIGNY II 91350 GRIGNY |                                    |

| <b>Propriétaire Immeuble / Contre</b> |                           |                                    |
|---------------------------------------|---------------------------|------------------------------------|
| Numéro                                | Désignation des personnes | Date de Naissance ou N° d'identité |
| 1                                     | SCI NOEVIN                | 483 724 639                        |

**RELEVÉ DES FORMALITES PUBLIEES DU 01/01/1972 AU 16/02/2022**

*Disposition n° 1 de la formalité 9104P01 2021V7463 :*

| <b>Immeubles</b> |        |         |  |        |   |
|------------------|--------|---------|--|--------|---|
| Prop.Imm/Contre  | Droits | Commune | Désignation cadastrale   | Volume | Lot   |
|                  |        | GRIGNY  | AL 22<br>AL 60 à AL 63   | 2      |   |
|                  |        | GRIGNY  | AL 69  | 2      |   |
|                  |        | GRIGNY  | AL 24  | 2      |   |
|                  |        | GRIGNY  | AK 156<br>AK 270 à AK 283<br>AL 23<br>AL 25<br>AL 37<br>AL 39<br>AL 45 à AL 48<br>AL 50 à AL 51<br>AL 89 à AL 133<br>AM 14<br>AM 25 à AM 26<br>AM 61<br>AM 83 à AM 124 |        | 240025<br>240072<br>270028<br>270125<br>310144<br>310180<br>310321<br>430039<br>430105<br>450043<br>450172 à 450174 |

Montant Principal : 55.925,55 EUR

Date extrême d'effet : 28/12/2031

Complément : En vertu d'un commandement de payer du 04/06/2021

**RELEVÉ DES FORMALITES PUBLIEES DU 01/01/1972 AU 16/02/2022**

|                        |  |   |
|------------------------|--|---|
| <b>N° d'ordre : 63</b> | Date de dépôt : 29/12/2021   | Référence de dépôt : 9104P01 2021D29020 |
|                        | Nature de l'acte : <b>2019P5429 CORRECTION DE FORMALITE du 05/07/2019 Sages : 9104P02 Vol 2019P N° 5429 de la formalité initiale du 21/02/2019 Sages : 9104P02 Vol 2019P N° 1525</b> |   |
|                        | Rédacteur : /  |   |

*Disposition n° 1 de la formalité 9104P01 2021D29020 : Jugement d'adjudication du 13/01/2016 et attestation \**

| <b>Disposant, Donateur</b>     |                           |         |                        |        |                                    |
|--------------------------------|---------------------------|---------|------------------------|--------|------------------------------------|
| Numéro                         | Désignation des personnes |         |                        |        | Date de naissance ou N° d'identité |
| 1                              | HASAN                     |         |                        |        | 14/06/1972                         |
| 2                              | TAMIJABY                  |         |                        |        | 19/02/1980                         |
| <b>Bénéficiaire, Donataire</b> |                           |         |                        |        |                                    |
| Numéro                         | Désignation des personnes |         |                        |        | Date de naissance ou N° d'identité |
| 3                              | SCI NOEVIN                |         |                        |        | 483 724 639                        |
| <b>Immeubles</b>               |                           |         |                        |        |                                    |
| Bénéficiaires                  | Droits                    | Commune | Désignation cadastrale | Volume | Lot                                |
| 3                              | TP                        | GRIGNY  | AL 22                  | 2      |                                    |
|                                |                           |         | AL 60 à AL 63          |        |                                    |
|                                |                           | GRIGNY  | AL 69                  | 2      |                                    |
|                                |                           |         | GRIGNY                 | AL 24  |                                    |
|                                |                           | GRIGNY  | AK 156                 | 2      |                                    |
|                                |                           |         | AK 270 à AK 283        |        |                                    |
|                                |                           |         | AL 20                  |        |                                    |
|                                |                           |         | AL 23                  |        |                                    |
|                                |                           |         | AL 25                  |        |                                    |

**RELEVÉ DES FORMALITÉS PUBLIÉES DU 01/01/1972 AU 16/02/2022**

*Disposition n° 1 de la formalité 9104P01 2021D29020 : Jugement d'adjudication du 13/01/2016 et attestation \**

| <b>Immeubles</b> |        |         |   |        |                  |
|------------------|--------|---------|---|--------|------------------|
| Bénéficiaires    | Droits | Commune | Désignation cadastrale  | Volume | Lot              |
| 3                | TP     |         | AL 37<br>AL 39<br>AL 45 à AL 48<br>AL 50 à AL 51<br>AL 91 à AL 133<br>AM 14<br>AM 25 à AM 26<br>AM 61<br>AM 83 à AM 124 |        | 430039<br>430105 |

DI : Droits Indivis CO : Constructions DO : Domanier EM : Emphytéote NI : Nue-propriété en indivision NP : Nue-propriété OT : Autorisation d'occupation temporaire PE : Preneur PI : Indivision en pleine propriété PR : Preneur bail à réhabilitation SO : Sol TE : Tenuyer TP : Toute propriété TR : Tréfond UH : Droit d'usage et d'habitation UI : Usufruit en indivision US : Usufruit

Prix / évaluation : 38.000,00 EUR

Complément : \* rectificative du 03/06/2019 dressée par Maître BARADEZ Rémy membre de la SELARL BREMARD BARADEZ & ASSOCIÉS à Savigny sur Orge. C'est à tort et par erreur du service qu'il a été indiqué sur l'attestation rectificative publiée le 05/07/2019, volume 2019P5429 que Monsieur HASAN Habib et Madame TAMIJABY épouse HASAN étaient les bénéficiaires et que le CREDIT FONCIER DE FRANCE était disposant alors que Monsieur et HASAN Habib et Madame TAMIJABY épouse HASAN sont disposants et de la SCI NOEVIN est bénéficiaire.



**CERTIFICAT DE DEPOT DU 17/02/2022 AU 22/06/2022**

| <b>Date et<br/>Numéro de dépôt</b> | <b>Nature et Rédacteur de l'acte</b>   | <b>Date de l'acte</b> | <b>Créanciers/Vendeurs/Donateurs/Constituants<br/>"Prop.Imm./Contre"/Débiteurs/Acquéreurs/Donataires/Fiduciaires</b> | <b>Numéro d'archivage<br/>Provisoire</b> |
|------------------------------------|--|-----------------------|--|--|
| 02/05/2022<br>D20775               | MODIFICATION D'ETAT DESCRIPTIF DE<br>DIVISION<br><br>NOT ARCHAMBAULT CAROLINE<br>PARIS | 10/03/2021            | SYNDICAT PRINCIPAL DES COPROPRIETAIRES DE<br>GRIGNY 2  | 9104P01 P12704                           |

Le présent certificat des formalités acceptées au dépôt et en instance d'enregistrement au fichier immobilier sur les immeubles individuellement désignés dans la demande de renseignements est délivré en application de l'article 2457 du code civil.

Dernière page de la réponse à la demande de renseignements qui comporte 122 pages y compris le certificat.



**DIRECTION GENERALE DES FINANCES PUBLIQUES  
SERVICE DE LA PUBLICITE FONCIERE  
CORBEIL 1**

**Demande de renseignements n° 9104P01 2023H37770 (59)  
déposée le 02/08/2023, par Maître RESCUE (SELARL)**

**Réf. dossier : HF SCI NOEVIN- GRIGNY**

**CERTIFICAT**

Le Service de la Publicité Foncière certifie le présent document(\*) qui contient les éléments suivants:

- Pour la période de publication du 01/01/1973 au 24/07/2023 (date de mise à jour fichier)  
[ x ] Il n'existe au fichier immobilier non informatisé que les seules formalités figurant sur les 36 faces de copies ci-jointes,  
  
[ x ] Il n'existe que les 128 formalités indiquées dans l'état réponse ci-joint,
- Le certificat de dépôt pour la période comprise entre la date de mise à jour du fichier immobilier informatisé et la date de dépôt de la demande :  
du 25/07/2023 au 02/08/2023 (date de dépôt de la demande)  
[ x ] Il n'existe aucune formalité indiquée au registre des dépôts concernant les immeubles requis.

A CORBEIL 1, le 03/08/2023  
Pour le Service de la Publicité Foncière,  
Le comptable des finances publiques,  
Paul GUYARD

(\*) Le nombre de page(s) total figure en fin de document

Les dispositions des articles 38 à 43 de la loi N°78-17 du 6 janvier 1978 modifiée relative à l'informatique, aux fichiers et aux libertés s'appliquent : elles garantissent pour les données vous concernant, auprès du Service de la Publicité Foncière, un droit d'accès et un droit de rectification.

A B C D E F G H I J K L M A B C D E F G H I J K L M A B C D E F G H I J K L M A B C D E F G H I J K L M  
 \*N O P Q R S T U V W X Y Z N O P Q R S T U V W X Y Z P Q R S T U V W X Y Z N O P Q R S T U V W X Y Z  
 0 1 2 3 4 5 6 7 8 9 0 1 2 3 4 5 6 7 8 9 0 1 2 3 4 5 6 7 8 9 0 1 2 3 4 5 6 7 8 9  
 COMMUNE: **GRIGNY** SECTION: **B** N° du PLAN: **400** RUE: **lieudit "GRIGNY 2"** Fiche substitutive n° 10.05.2001

I. - DÉSIGNATION DE L'IMMEUBLE III. - FORMALITÉS CONCERNANT L'IMMEUBLE DÉSIGNÉ CI-CONTRE (ou les lots le composant) date du fichier **11**

B 400 pour 32 a 46 ca  
 B 417 - 17 ha 56 a 76 ca  
 B 401 - 1 ha 88 a 27 ca  
 C 493 - 10 ha 42 a 87 ca  
 C 508 - 32 a 1 ca  
 C 505 - 11 ha 6 a 47 ca  
 suite fiche bis

II. - LOTISSEMENT (Désignation des lots ou appartements)

| N° | Numéros | Bâti | Escalier | Enger | Nombre de pièces principales ou nature du lot | S. CO. 000 | Renseignements complémentaires |                             |
|----|---------|------|----------|-------|---|------------|--------------------------------|-----------------------------|
|    |         |      |          |       |   |            | 7                              | 8                           |
| 1  |         |      |          |       |   | 47284      | FP                             | Supprimé devenu FG          |
| 2  |         |      |          |       |   | 72360      | FP                             | "                           |
| 3  |         |      |          |       |   | 72935      | FP                             | "                           |
| 4  |         |      |          |       |   | 84626      | FP                             | "                           |
| 5  |         |      |          |       |   | 47306      | FP                             | "                           |
| 6  |         |      |          |       |   | 47731      | FP                             | "                           |
| 7  |         |      |          |       |   | 82248      | FP                             | "                           |
| 8  |         |      |          |       |   | 124147     | FP                             | "                           |
| 9  |         |      |          |       |   | 1075       | FP                             | "                           |
| 10 |         |      |          |       |   | 650        | FP                             | "                           |
| 11 |         |      |          |       |   | 1150       | FP                             | "                           |
| 12 |         |      |          |       |   | 26365      | FP                             | "                           |
| 13 |         |      |          |       |   | 21040      | FP                             | Supprimé rattaché au lot 73 |
| 14 |         |      |          |       |   | 4371146    | FP                             | Remplacé par lots 15, 16    |
| 15 |         |      |          |       |   | 84838      | FP                             | Supprimé devenu FG          |
| 16 |         |      |          |       |   | 4286218    | FP                             | Remplacé par lots 17 à 21   |
| 17 |         |      |          |       |   | 84451      | FP                             | lot 16. Devenu FG           |
| 18 |         |      |          |       |   | 800        | FP                             | " " Devenu FG               |
| 19 |         |      |          |       |   | 2500       | FP                             | " " " FG                    |
| 20 |         |      |          |       |   | 16380      | FP                             | " " " FG                    |
| 21 |         |      |          |       |   | 4182087    | FP                             | " " Divisé en lots 22, 23   |
| 22 |         |      |          |       |   | 144361     | FP                             | lot 21. Devenu FG           |

| A. - MUTATIONS SERVITUDES ACTIVES |   |              | B. - CHARGES, PRIVILÈGES ET HYPOTHÈQUES   |   |              |
|-----------------------------------|---|--------------|---|---|--------------|
| Immeuble totalité ou lots         | Dates, numéros et nature des formalités   | Observations | Immeuble totalité ou lots   | Dates, numéros et nature des formalités   | Observations |
|                                   | 1) 3.11.1969 Vol 16079 n° 2<br>ETAT DESCRIPTIF de DIVISION<br>et REGLEMENT de COPROPRIÉTÉ<br>S. 9. 1969. M. Huber, not. à Versailles<br>Par la "SCI DES TUILERIES A<br>GRIGNY" (F 2148)<br>(Lots 1 à 14)  |              | B 417, 401, 400<br>C 493, 508, 505<br>C 504, 545, 546<br>547, 548, 549<br>550, 551, 552<br>553, 554<br>C 447, 453<br>456, 457 | 1) 6.1.1970 Vol 16248 n° 5<br>CONSTITUTION de SERVITUDE<br>DE PASSAGE S. 10. 1969<br>M. Huber, not. à Versailles<br>au profit de B 14<br>Par la SCI DES TUILERIES A<br>GRIGNY (F 2148)                                  |              |
|                                   | 2) 3.11.1969 Vol 16079 n° 3<br>MODIFICATIF de L'ETAT DESCRIPTIF<br>DE DIVISION 19.9.1969<br>M. Huber, not. à Versailles<br>Par la Sci des THUILERIES A GRIGNY (2148)<br>Lot 2, supprimé et remplacé par lots<br>130001 à 130367<br>Lot 9 supprimé et remplacé par lots<br>620001 à 620043   |              | C 548   | 2) 10.10.1978 Vol 3371 n° 11<br>SERVITUDE d'occupation et de<br>CONSTRUCTION 21.6.1978<br>M. Huber, not. à Versailles<br>au profit du gaz de France<br>Par le SYNDICAT DES CO-PROPRIETAIRES<br>DE GRIGNY II<br>(f 4750) |              |
|                                   | 3) 3.11.1969 Vol 16079 n° 4<br>MODIFICATIF de L'ETAT DESCRIPTIF DE<br>DIVISION S. 9. 1969<br>M. Huber, not. à Versailles<br>Par la SCI DES TUILERIES A GRIGNY (2148)<br>- Lot 1, supprimé et remplacé par<br>lots 120001 à 120208<br>lot 10 supprimé et remplacé par<br>lots 630001 à 630026<br>lot 11 supprimé et remplacé par<br>lots 640001 à 640046 |              |   |   |              |
|                                   | suite au verso  |              |   |   |              |

Modèle B  
 9 4729 D - Avril 1989 - 9021281  
 N° 2001 IMPRIMERIE NATIONALE



AL 26

COMMUNE : GRIGNY SECTION : B N° du PLAN : H00 RUE Adit "Grigny 2" N°

I - DÉSIGNATION DE L'IMMEUBLE

III - FORMALITÉS CONCERNANT L'IMMEUBLE DÉSIGNÉ CI-CONTRE (ou les lots le composant)

Fiche BKS B.92/Jan 2a80. B.94/2a56.

B.95 (Aa Hca) B.409/19a 59 ca B.408 (Aa) B.406 (Bca) B.403 (Aa H4) B.405 (8a H3) B.402 (23a 73 ca) B.418 (Ghca) B.303 (Ba 70) B.105 (2a 70) B.308 5a 62, B.424 (27Hca) C.517 (17a) C.426 (15a 27) C.499 (1a 50) C.511 (11a) C.121 (Ba 30) C.491 (Ba 24) C.146 (1a) C.227 (1a 98) C.644

A - MUTATIONS SERVITUDES ACTIVES

B - CHARGES, PRIVILÈGES ET HYPOTHÈQUES

| Immeuble totalité ou lots | Dates, numéros et nature des formalités   | Observations | Immeuble totalité ou lots | Dates, numéros et nature des formalités   | Observations                    |
|---------------------------|---|--------------|---------------------------|---|---------------------------------|
|                           | le lot 16 est supprimé et remplacé par 5 nouveaux lots soit: lot 17 supprimé devient FG et donne les lots 180 001 à 180 438 |              | C 548                     | 6/10-10-1978 Vol 3371-m 114   | Rebat de 0548 le 17-2-87        |
|                           | lot 18 supprimé devient FG et donne les lots 600 001 à 600 032  |              |                           | SERVITUDE D'OCCUPATION et de CONSTRUCTION. 21/6 1978. M. Huber, Notaire à Versailles. | Voir page 1.                    |
|                           | lot 19 supprimé devient FG et donne les lots 610 001 à 610 100  |              |                           | Acte projet du GAZ DE FRANCE. Par le SYNDICAT DES CO-PROPRIETAIRES DE GRIGNY (1/50).  |                                 |
|                           | lot 20 supprimé devient FG et donne les lots 810 001 à 810 364  |              |                           | 3/15-5-1990 Vol 90J n° 1401   | Rebat lot 109.                  |
|                           | lot 21  |              |                           | fi. en attente BARRA TORCHE   | Lot 101 270 232 270 276 830 336 |

II - LOTISSEMENT (Designation des lots par appellation)

| Numéros | Bâtiment | Escalier | Etage | Nombre de pièces plus ou nature du lot | Millièmes | Renseignements complémentaires |
|---------|----------|----------|-------|--|-----------|--------------------------------|
| 1       | 2        | 3        | 4     |  | 5.000.000 | e - 7                          |

|    |  |    |  |  |                   |  |
|----|--|----|--|--|-------------------|--|
| 52 |  | FG |  |  | 115.579           | partie du lot 51 devenue FG et remplacé par les lots 260 001 à 260 582 |
| 53 |  | FG |  |  | 190               | partie du lot 51 devenue F. Remplacé par les lots 280 001 à 280 191    |
| 54 |  |    |  |  | 259.711<br>252.53 | partie du lot 51 supprimé et remplacé par les lots 55-56.              |
| 55 |  | FG |  |  | 133.486           | partie du lot 54 supprimé et remplacé par les lots 270 001 à 270 431.  |
| 56 |  | FG |  |  | 266.625           | partie du lot 54 supprimé et remplacé par les lots 57-58-59            |
| 57 |  | FG |  |  | 109.917           | partie du lot 56 supprimé et remplacé par les lots 250 001 à 250 223   |
| 58 |  | FG |  |  | 1035              | partie du lot 56 supprimé et remplacé par les lots 280 001 à 280 191   |
| 59 |  | FG |  |  | 235.613           | partie du lot 56 supprimé et remplacé par les lots 60-61.              |
| 60 |  | FG |  |  | 97.800            | partie du lot 59 supprimé et remplacé par les lots 280 001 à 280 223.  |
| 61 |  | FG |  |  | 2.255.843         | partie du lot 59 supprimé et remplacé par les lots 62-63               |
| 62 |  | FG |  |  | 122.719           | partie du lot 62 - supprimé  |

7) 15-4-1970 Vol 16618 n° 5 M. Huber le 22-12-1969 Modification de l'état descriptif de division le lot 21 est supprimé remplacé par les lots 22 et 23 le lot 22 est supprimé (F.G) remplacé par les lots 490 001 à 490 680

8) 9-7-1970 Vol 16881 n° 4 M. HUBER à Versailles le 22-4-1970 Modification de l'état descriptif de division - le lot 23 est supprimé et remplacé par les lots 24 et 25. le lot 24 est supprimé et remplacé par les lots 480 001 à 480 236

| II - LOTISSEMENT (Désignation des lots ou appartements) (Suite) |          |          |       |  |                                   | A - MUTATIONS SERVITUDES ACTIVES (Suite)     |                           |  | B - CHARGES, PRIVILÈGES ET HYPOTHÈQUES (Suite) |                           |   |              |
|---|----------|----------|-------|--|-----------------------------------|--|---------------------------|--|--|---------------------------|---|--------------|
| N°  | Bâtiment | Escalier | Etage | Nombre de pièces plus ou moins un titre du lot | 5000 m <sup>2</sup> / mètre carré | Renseignements complémentaires               | Immeuble totalité ou lots | Dates, numéros et nature des formalités  | Observations                                   | Immeuble totalité ou lots | Dates, numéros et nature des formalités | Observations |
| 1   | 2        | 3        | 4     |  | 6                                 | 7  |                           |  |  |                           |   |              |
|   |          |          |       |  |                                   | est remplacé par les lots 330 001 - 330 471. |                           | 9) 4 Novembre 1970 Vol. 17165 n° 9   |  |                           |   |              |
| 63  |          |          |       |  | 2133 121                          | est remplacé par les lots 64 et 65           |                           | Modificatif de l'Etat descriptif du 27-1970 M <sup>e</sup> Huber notaire à Versailles. |  |                           |   |              |
| 64  |          |          |       |  | 5130                              | Remplacé par les lots 2001 à 2005            |                           | le lot 25 est supprimé et remplacé par les lots 26 et 27.                              |  |                           |   |              |
| 65  |          |          |       |  | 21 24 931                         |  |                           | Le lot 26 devenu Fiche générale  |  |                           |   |              |
| 66  |          |          |       |  | 67 881                            | remplacé par les lots 210801 à 210999        |                           | remplacé par les lots 28001 à 280509.  |  |                           |   |              |
| 67  |          |          |       |  | 2060 058                          | remplacé par les lots 68-69                  |                           |  |  |                           |   |              |
| 68  |          |          |       |  | 140                               | remplacé par les lots 200 001 à 200 016      |                           | 10) 6 Novembre 1970 Vol. 17160 n° 1  |  |                           |   |              |
| 69  |          |          |       |  | 2 055 653                         | remplacé par les lots 70 et 71               |                           | Modification de l'Etat descriptif  |  |                           |   |              |
| 70  |          |          |       |  | 150                               | remplacé par les lots 73001 à 73005          |                           | M <sup>e</sup> Huber not. à Versailles 7.8.1970  |  |                           |   |              |
| 71  |          |          |       |  | 2 58 913                          | FP Remplacé par lots 72-73                   |                           | Le lot 27 est supprimé et remplacé par les lots 28-29-30.                              |  |                           |   |              |
| 72  |          |          |       |  | 20 905                            | FP Remplacé par lots 6001-6008               |                           | le lot 28 devenu Fiche générale  |  |                           |   |              |
| 73  |          |          |       | Terrain  | 20 38 008                         | FP Remplacé par lots 13-20001-20019          |                           | remplacé par les lots 29001 à 29007.   |  |                           |   |              |
| 74  |          |          |       |  | 20 53 826                         | FP   |                           | Le lot 29 devenu Fiche générale  |  |                           |   |              |
| 75  |          |          |       | Terrain  | 2 050 896                         | FP Remplacé par les lots 75-77-78            |                           | remplacé par les lots 83001 à 83014.   |  |                           |   |              |
| 76  |          |          |       |  | 988                               | FP Remplacé par les lots 75-77-78            |                           | Lot 22 devenu fiche générale   |  |                           |   |              |
| 77  |          |          |       |  | 757                               | FP " " "                                     |                           | remplacé par les lots 49001 à 49068.   |  |                           |   |              |
| 78  |          |          |       |  | 2642                              | FP " " "                                     |                           |  |  |                           |   |              |
| 79  |          |          |       |  | 1030                              | FP " " "                                     |                           |  |  |                           |   |              |
| 80  |          |          |       |  | 210                               | FP " " "                                     |                           |  |  |                           |   |              |
| 81  |          |          |       |  | 865 193                           | " " "  |                           |  |  |                           |   |              |
| 780   |          |          |       | Terrain  | 13 39                             | FP partie du lot 78                          |                           |  |  |                           |   |              |
| 781   |          |          |       |  | 823                               | FP " "                                       |                           | 11) 10.12.1970 Vol 17219 n° 1  |  |                           |   |              |
|   |          |          |       |  |                                   |  |                           | M <sup>e</sup> Huber N° à Versailles 14.10.1970  |  |                           |   |              |
|   |          |          |       |  |                                   |  |                           | Modificatif de l'Etat descriptif de division   |  |                           |   |              |
|   |          |          |       |  |                                   |  |                           | le lot 30 est supprimé et remplacé par les lots 31 et 32.                              |  |                           |   |              |
|   |          |          |       |  |                                   |  |                           | le lot 31 devenu Fiche générale remplacé par les lots 43001 à 430 400.                 |  |                           |   |              |
|   |          |          |       |  |                                   |  |                           | 12) 9-7-1971 Vol 173 1070 M <sup>e</sup> Huber notaire suite fichier 1071              |  |                           |   |              |

03700\*\*\*\*\*



| II - LOTISSEMENT (Désignation des lots ou appartements) (Suite) |          |          |       |   |           |                                | A - MUTATIONS SERVITUDES ACTIVES (Suite) |  |              | B - CHARGES, PRIVILÈGES ET HYPOTHÈQUES (Suite) |   |              |
|---|----------|----------|-------|---|-----------|--------------------------------|--|--|--------------|--|---|--------------|
| Numéros   | Bâtiment | Escalier | Etage | Nombre de pièces par lot ou nature du lot | Millièmes | Renseignements complémentaires | Immeuble totalité ou lots                | Dates, numéros et nature des formalités  | Observations | Immeuble totalité ou lots                      | Dates, numéros et nature des formalités | Observations |
| 1   | 2        | 3        | 4     | 5   | 6         | 7                              |  |  |              |  |   |              |
|   |          |          |       |   |           |                                |  | <p>15) 16 Janvier 1972 - Vol. 510 n° 410<br/> de Huber le 10.1.1972<br/> Modificatif de l'état<br/> descriptif de division -<br/> Le lot 39 est supprimé et<br/> remplacé par les lots 40 et<br/> 41<br/> Le lot 40 est devenu fiche<br/> générale et remplacé par<br/> les lots 800.001 à 800.499<br/> + 10.11.1972</p> |              |  |   |              |
|   |          |          |       |   |           |                                |  | <p>16) 17 mars 1972 Vol. 510 n° 29<br/> de Huber le 20.1.1972.<br/> Modificatif de l'état descrip-<br/> tif de division<br/> Le lot 41 est supprimé et<br/> remplacé par les lots 42<br/> et 43.<br/> Le lot 42 est devenu fiche<br/> générale et remplacé par<br/> les lots 30.001 à 30.005.</p>                        |              |  |   |              |
|   |          |          |       |   |           |                                |  | <p>17) 17 mars 1972 Vol. 510 n° 19<br/> de Huber le 20.1.1972. Modificatif<br/> de l'état descriptif de division. Le<br/> lot 43 est supprimé et remplacé<br/> par les lots 44-45-46 - le lot 44<br/> est devenu fiche générale et<br/> remplacé par les lots 10001<br/> à 10018</p>                                     |              |  |   |              |
|   |          |          |       |   |           |                                |  | <p>Suite fiche h.</p>  |              |  |   |              |

10750 \*\*\*\*\*  
20100 \*\*\*\*\*



A B C D E F G H I J K L M N O P Q R S T U V W X Y Z  
 0 1 2 3 4 5 6 7 8 9

A B C D E F G H I J K L M N O P Q R S T U V W X Y Z  
 0 1 2 3 4 5 6 7 8 9

A B C D E F G H I J K L M N O P Q R S T U V W X Y Z  
 0 1 2 3 4 5 6 7 8 9

COMMUNE : **GRIGNY** SECTION : **B** No du PLAN : **400** RUE : **L'air "Grigny"** N°

I - DÉSIGNATION DE L'IMMEUBLE III - FORMALITÉS CONCERNANT L'IMMEUBLE DÉSIGNÉ CI-CONTRE (ou les lots le composant)

*pièce 4.*

~~B445 jou 1a 92 - B449 jou 15a 79 ca~~  
~~B450 jou 2a 15 - B451 jou 24 ca~~  
~~B452 jou 4a 30 - B453 jou 25 ca~~  
~~C 544 jou 9a 15 - C 545 jou 1a 04~~  
~~C 546 jou 57 ca - C 547 jou 33a 26 ca~~  
~~C 548 jou 33a 04 - C 549 jou 5a 04 ca~~

II - LOTISSEMENT (Désignation des lots ou appartements)

| Renseignements complémentaires |          |          |       |   |           |   |
|--------------------------------|----------|----------|-------|---|-----------|---|
| 1                              | 2        | 3        | 4     | 5   | 6         | 7 |
| Numéros                        | Bâtiment | Escalier | Etage | Nombre de pièces par étage ou nature du lot | Millièmes |   |

A - MUTATIONS SERVITUDES ACTIVES B - CHARGES, PRIVILÈGES ET HYPOTHEQUES

| Immeuble totalité ou lots | Dates, numéros et nature des formalités  | Observations | Immeuble totalité ou lots | Dates, numéros et nature des formalités | Observations |
|---------------------------|--|--------------|---------------------------|---|--------------|
|                           | 18/13 juin 1972. Vol 64 n° 11  | Art 35.      |                           |   |              |
|                           | M <sup>e</sup> Huber, le 14.4.1972. Modificatif de l'état descriptif de division. Le lot 46 est supprimé et remplacé par les lots 47-48-49. Le lot 47 est devenu pièce générale et remplacé par les lots 42.001 à 42.307.  |              |                           |   |              |
|                           | Le lot 48 est devenu pièce générale et remplacé par les lots 77.001 à 77.042.  |              |                           |   |              |
|                           | 19) 25 juillet 1972. Vol 66 n° 11. M <sup>e</sup> Huber le 29.5.1972. Modificatif de l'état descriptif de division. Le lot 49 est supprimé et remplacé par les lots 50 et 51. Le lot 50 est devenu pièce générale et remplacé par les lots 310.001 à 310.323.  |              |                           |   |              |
|                           | 20) 8 décembre 1972. Vol 83 n° 1. M <sup>e</sup> Huber à Versailles le 25.10.1972. Modificatif de l'état descriptif de division. Le lot 51 est supprimé et remplacé par les lots 52-53 et 54. Le lot 52 est supprimé et remplacé par les lots 360.001 à 360.582. Le lot 53 est supprimé et remplacé par les lots 820.001 à 820.19. |              |                           |   |              |

| II - LOTISSEMENT (Désignation des lots ou appartements) (Suite) |          |          |       |  |           |                                | A - MUTATIONS SERVITUDES ACTIVES (Suite) |  |              | B - CHARGES, PRIVILÈGES ET HYPOTHÈQUES (Suite) |   |              |  |
|---|----------|----------|-------|--|-----------|--------------------------------|--|--|--------------|--|---|--------------|--|
| Numéros   | Bâtiment | Escalier | Etage | Nombre de pièces, pièces ou nombre en ou nature du lot | Millièmes | Renseignements complémentaires | Immeuble totalité ou lots                | Dates, numéros et nature des formalités  | Observations | Immeuble totalité ou lots                      | Dates, numéros et nature des formalités | Observations |  |
| 1   | 2        | 3        | 4     |  | 6         | 7                              |  |  |              |  |   |              |  |
|   |          |          |       |  |           |                                |  | 21) 6 Avril 1973 Vol 975 n° 2 M <sup>e</sup> Huber notaire à Versailles le 6.2.1973. modificatif de l'état descriptif de division le lot 54 est supprimé remplacé par les lots 55-56.<br>Lot 55 est supprimé remplacé par les lots 270001 à 270431.  |              |  |   |              |  |
|   |          |          |       |  |           |                                |  | 22) 11.1.1974 Vol 1340 n° 7 M <sup>e</sup> Huber à Versailles le 17.12.1973 Modificatif de l'état descriptif de division. le lot 56 est supprimé remplacé par les lots 57-58-59. le lot 57 est supprimé remplacé par les lots 250001 à 250323. le lot 58 est supprimé et remplacé par les lots 240001 à 240024 |              |  |   |              |  |
|   |          |          |       |  |           |                                |  | 23) 11 Avril 1974 Vol 1452 n° 5 M <sup>e</sup> Huber notaire à Versailles le 11.2.1974 modificatif de l'état descriptif de division le lot 59 est supprimé remplacé par les lots 60 et 61. le lot 60 est supprimé remplacé par les lots 240001 à 240323.   |              |  |   |              |  |
|   |          |          |       |  |           |                                |  | 24) 21 Octobre 1974 Vol 1716 n° 9 M <sup>e</sup> Huber à Versailles le 10.9.1974 modificatif de l'état descriptif  |              |  |   |              |  |

suite folio 5,

recolet





A B C D E F G H I J K L M A B C D E F G H I J K L M A B C D E F G H I J K L M A B C D E F G H I J K L M  
 N O P Q R S T U V W X Y Z N O P Q R S T U V W X Y Z N O P Q R S T U V W X Y Z N O P Q R S T U V W X Y Z  
 0 1 2 3 4 5 6 7 8 9 0 1 2 3 4 5 6 7 8 9 0 1 2 3 4 5 6 7 8 9 0 1 2 3 4 5 6 7 8 9

AL 26

COMMUNE : **GRIGNY** SECTION : **B** N° du PLAN : **400** RUE : **VFG** N°

I - DÉSIGNATION DE L'IMMEUBLE

III - FORMALITÉS CONCERNANT L'IMMEUBLE DÉSIGNÉ CI-CONTRE (ou les lots le composant)

*(fiche 6)*  
**C 583 au 1265**  
 - B 585 pour 10 arts (Provient de B 409)  
 - B 586 pour 9 ans 53 ca (Provient de B 409)  
 C 1147 au 75083 ca (Annexe 44-A)  
 C 1153 au 6273 ca  
 Suite fiche 7

A - MUTATIONS SERVITUDES ACTIVES

B - CHARGES, PRIVILÈGES ET HYPOTHÈQUES

| Immeuble<br>totalité ou lots | Dates, numéros et nature des formalités  | Observations | Immeuble<br>totalité ou lots | Dates, numéros et nature des formalités | Observations |
|------------------------------|--|--------------|------------------------------|---|--------------|
|                              |  |              |                              |   |              |
|                              | 31) 15.2.1984 Vol 5725 n° 4<br>M Huber à Versailles le 5.1.1984.<br>modificatif acte Appl. de<br>Co. Propriété - Vol 16079 n° 2 -<br>par le Juge de<br>Propriété de Grigny II<br>(4750). (en ce qui concerne<br>certaines clauses)   |              |                              |   |              |
|                              | 32) 6.01.1970 Vol 1624 n° 5<br>M Huber à Versailles le 7.10.<br>1969. REGLEMENT de CO-<br>PROPRIÉTÉ par la SCT des<br>Coulonies à Grigny (2148).<br>Le lot 4 est supprimé et remplacé<br>par les lots 15000 à 150438   |              |                              |   |              |
|                              | 33) 6.04.1973 Vol 975 n° 8 - concerne l'acte<br>M Huber à Versailles le 20.02.<br>1973. MODIFICATIF à l'acte<br>descriptif de division par la SCT<br>de Coulonies à Grigny (2148).<br>Le lot 10012 est supprimé<br>et remplacé par les lots<br>10019 à 10028 -<br>Le lot 10013 est supprimé et<br>remplacé par les lots 10029<br>à 10034 - |              |                              |   |              |

II - LOTISSEMENT (Désignation des lots ou appartements)

| Numéros | Bâtiment | Escalier | Etage | Nombre de<br>pièces pris<br>ou nature<br>du lot | Millièmes | Renseignements complémentaires |
|---------|----------|----------|-------|---|-----------|--------------------------------|
|         |          |          |       |   |           |                                |
| 1       |          |          |       |   |           |                                |



A B C D E F G H I J K L M N O P Q R S T U V W X Y Z  
 0 1 2 3 4 5 6 7 8 9  
 AL 26  
 COMMUNE: **GRIGNY** FICHE 7 SECTION: **B** N° du PLAN: **400** RUE: N°

| I. — DÉSIGNATION DE L'IMMEUBLE                           |          |          |       |   |           |                                | III. — FORMALITÉS CONCERNANT L'IMMEUBLE DÉSIGNÉ CI-CONTRE (ou les lots le composant) |  |              |   |   |              |
|--|----------|----------|-------|---|-----------|--------------------------------|--|--|--------------|---|---|--------------|
|  |          |          |       |   |           |                                | A. — MUTATIONS SERVITUDES ACTIVES  |  |              | B. — CHARGES, PRIVILÈGES ET HYPOTHÈQUES |   |              |
|  |          |          |       |   |           |                                | Immeuble totalité ou lots  | Dates, numéros et nature des formalités          | Observations | Immeuble totalité ou lots               | Dates, numéros et nature des formalités | Observations |
| <del>C 1156 pour 18a 22ca</del>                          |          |          |       |   |           |                                |  |  |              |   |   |              |
| <del>C 1174 pour 11a 70ca</del>                          |          |          |       |   |           |                                |  |  |              |   |   |              |
| <del>C 1157 pour 1a 16ca</del>                           |          |          |       |   |           |                                |  |  |              |   |   |              |
| <del>C 1175 pour 7a 93ca</del>                           |          |          |       |   |           |                                |  |  |              |   |   |              |
| <del>C 1172 pour 1a 01ca</del>                           |          |          |       |   |           |                                |  |  |              |   |   |              |
| <del>C 1176 pour 95ca</del>                              |          |          |       |   |           |                                |  |  |              |   |   |              |
| <del>C 1173 pour 68ca</del>                              |          |          |       |   |           |                                |  |  |              |   |   |              |
| <del>C 1177 pour 55ca</del>                              |          |          |       |   |           |                                |  |  |              |   |   |              |
| <del>C 1170 pour 10a 03ca</del>                          |          |          |       |   |           |                                | B 409  | 37) 18.09.1990 vol 90 P n° 6609.                 |              |   |   |              |
| <del>C 1171 pour 7a 25ca</del>                           |          |          |       |   |           |                                | B 583-584  | P.V. du Cadastre n° 1070                         |              |   |   |              |
| B 521 53a 38ca   |          |          |       |   |           |                                |  | le 17.09.1990                                    |              |   |   |              |
| B 419 1a 87ca  |          |          |       |   |           |                                |  | Division de B 409 en B 583-584.                  |              |   |   |              |
| Suite fiche B  |          |          |       |   |           |                                |  |  |              |   |   |              |
| II. — LOTISSEMENT (Désignation des lots ou appartements) |          |          |       |   |           |                                |  |  |              |   |   |              |
| Numéros  | Bâtiment | Escalier | Étage | Nombre de pièces principales ou nature du lot | Millièmes | Renseignements complémentaires |  |  |              |   |   |              |
| 1  | 2        | 3        | 4     | 5   | 6         | 7                              |  |  |              |   |   |              |
|  |          |          |       |   |           |                                |  | 37) 18.09.1990 vol 90 P n° 6609.                 |              |   |   |              |
|  |          |          |       |   |           |                                |  | 38) 16.11.1990 vol 90 P n° 8132.                 |              |   |   |              |
|  |          |          |       |   |           |                                |  | C 118 à a) VENTE le 24.09.1990.                  |              |   |   |              |
|  |          |          |       |   |           |                                |  | C 1152 n° HUBER moy à Versailles.                |              |   |   |              |
|  |          |          |       |   |           |                                |  | C 1158 à Pour le SYNDICAT DES COPROPRÉ-          |              |   |   |              |
|  |          |          |       |   |           |                                |  | C 1160 à -TAIRES DE GRIGNY II                    |              |   |   |              |
|  |          |          |       |   |           |                                |  | à la SOCIÉTÉ ANONYME DES                         |              |   |   |              |
|  |          |          |       |   |           |                                |  | TUILERIES (frs 2148).                            |              |   |   |              |
|  |          |          |       |   |           |                                |  | Prix: 1 <sup>er</sup> Eval: 340 000 <sup>F</sup> |              |   |   |              |
|  |          |          |       |   |           |                                |  | b) Après DIVISION de                             |              |   |   |              |
|  |          |          |       |   |           |                                |  | C 544-C 549 C 544 en C 1147 à C 1151             |              |   |   |              |
|  |          |          |       |   |           |                                |  | C 550 C 549 en C 1152 - C 1153.                  |              |   |   |              |
|  |          |          |       |   |           |                                |  | C 1147 - C 550 en C 1156 à C 1160                |              |   |   |              |
|  |          |          |       |   |           |                                |  | C 1148 à C 1151                                  |              |   |   |              |
|  |          |          |       |   |           |                                |  | C 1153   |              |   |   |              |
|  |          |          |       |   |           |                                |  | C 1156 C 1157                                    |              |   |   |              |
|  |          |          |       |   |           |                                |  | C 1158 à C 1160                                  |              |   |   |              |
|  |          |          |       |   |           |                                |  |  |              |   |   |              |
|  |          |          |       |   |           |                                |  | 39) 29.11.1990 vol 90 P n° 8552.                 |              |   |   |              |
|  |          |          |       |   |           |                                |  | C 591-C 587 P.V. n° 108 du 26.11.1990            |              |   |   |              |
|  |          |          |       |   |           |                                |  | C 576-C 499 Service du Cadastre de Corbeil       |              |   |   |              |
|  |          |          |       |   |           |                                |  | C 1130 à Division de                             |              |   |   |              |
|  |          |          |       |   |           |                                |  | C 1177 C 591 en C 1172 - 1173                    |              |   |   |              |
|  |          |          |       |   |           |                                |  | C 587 en C 1170 - 1171                           |              |   |   |              |
|  |          |          |       |   |           |                                |  | C 576 en C 1174 - 1175                           |              |   |   |              |
|  |          |          |       |   |           |                                |  | C 499 en C 1176 - 1177                           |              |   |   |              |

Modèle B  
 5  
 10  
 3281 - Imprimerie Nationale - 0 472704 M 03 - Avril 1990

0/000

| II. — LOTISSEMENT (Désignation des lots ou appartements) (suite) |          |          |       |   |           |                                | A. — MUTATIONS SERVITUDES ACTIVES (suite)  |   |              | B. — CHARGES, PRIVILÈGES ET HYPOTHÈQUES (suite) |   |              |
|--|----------|----------|-------|---|-----------|--------------------------------|--|---|--------------|---|---|--------------|
| Numéros  | Bâtiment | Escalier | Étage | Nombre de pièces principales ou nature du lot | Millièmes | Renseignements complémentaires | Immeuble totalité ou lots  | Dates, numéros et nature des formalités                       | Observations | Immeuble totalité ou lots                       | Dates, numéros et nature des formalités | Observations |
|  |          |          |       |   |           |                                |  |   |              |   |   |              |
|  |          |          |       |   |           |                                |  | 40) 09.01.1991 vol 91 P n° 90<br>formalité en attente (M.563) | Req. Re 43   |   |   |              |
|  |          |          |       |   |           |                                | B 521-41) 15.04.1991 vol 91 P n° 2618<br>B 419-B 505 a) VENTE le 08.03.1991<br>B 527-B 410 ne HUABER not. à Versailles<br>B 411-B 492 par la SOCIÉTÉ DES TULIPIERS<br>B 494-B 496 S.I.G.M.F. (fiche 448) au<br>SYNDICAT DES COPROPRIÉTAIRES<br>DE GAINNY II (fiche 475) -<br>Pair. 1 <sup>er</sup> Eval. 2 325 150 <sup>fr</sup> -<br>b) INCORPORATION à l'ensemble<br>immobilier, cadastral B 400<br>et autres, des parcelles :<br>B 521 B 419 B 505 B 527 B 410<br>B 411 B 492 B 494 B 496<br>+ etc 30.5.1991  | Re en attente<br>Requ. P <sup>re</sup> 46<br>Re/ort           |              |   |   |              |
|  |          |          |       |   |           |                                | 42) 27.12.1991 vol 91 P 3148<br>formalité en attente. Rejet  | Re 47   |              |   |   |              |
|  |          |          |       |   |           |                                | 43) 09.01.1991 et 12.06.1991<br>Vol 1991 P 90  | Re 48   |              |   |   |              |
|  |          |          |       |   |           |                                | 13.73 a) Modification de l'état descriptif de division :<br>82001 à 820019 et Les lots 13, 82001 à 820019,<br>210129, 210129, 210155, 210199, sont<br>210155, supprimés et rattachés<br>210199, au lot 73 (et rectification<br>d'erreurs matérielles pour le lot 73)   |   |              |   |   |              |
|  |          |          |       |   |           |                                | b) Modification de la désignation de certains lots,<br>60084, 60085, 60086, 60087, 60088, 60089, 60090, 60091, 60092, 60093, 60094, 60095, 60096, 60097, 60098, 60099, 60100, 60101, 60102, 60103, 60104, 60105, 60106, 60107, 60108, 60109, 60110, 60111, 60112, 60113, 60114, 60115, 60116, 60117, 60118, 60119, 60120, 60121, 60122, 60123, 60124, 60125, 60126, 60127, 60128, 60129, 60130, 60131, 60132, 60133, 60134, 60135, 60136, 60137, 60138, 60139, 60140, 60141, 60142, 60143, 60144, 60145, 60146, 60147, 60148, 60149, 60150, 60151, 60152, 60153, 60154, 60155, 60156, 60157, 60158, 60159, 60160, 60161, 60162, 60163, 60164, 60165, 60166, 60167, 60168, 60169, 60170, 60171, 60172, 60173, 60174, 60175, 60176, 60177, 60178, 60179, 60180, 60181, 60182, 60183, 60184, 60185, 60186, 60187, 60188, 60189, 60190, 60191, 60192, 60193, 60194, 60195, 60196, 60197, 60198, 60199, 60200, 60201, 60202, 60203, 60204, 60205, 60206, 60207, 60208, 60209, 60210, 60211, 60212, 60213, 60214, 60215, 60216, 60217, 60218, 60219, 60220, 60221, 60222, 60223, 60224, 60225, 60226, 60227, 60228, 60229, 60230, 60231, 60232, 60233, 60234, 60235, 60236, 60237, 60238, 60239, 60240, 60241, 60242, 60243, 60244, 60245, 60246, 60247, 60248, 60249, 60250, 60251, 60252, 60253, 60254, 60255, 60256, 60257, 60258, 60259, 60260, 60261, 60262, 60263, 60264, 60265, 60266, 60267, 60268, 60269, 60270, 60271, 60272, 60273, 60274, 60275, 60276, 60277, 60278, 60279, 60280, 60281, 60282, 60283, 60284, 60285, 60286, 60287, 60288, 60289, 60290, 60291, 60292, 60293, 60294, 60295, 60296, 60297, 60298, 60299, 60300, 60301, 60302, 60303, 60304, 60305, 60306, 60307, 60308, 60309, 60310, 60311, 60312, 60313, 60314, 60315, 60316, 60317, 60318, 60319, 60320, 60321, 60322, 60323, 60324, 60325, 60326, 60327, 60328, 60329, 60330, 60331, 60332, 60333, 60334, 60335, 60336, 60337, 60338, 60339, 60340, 60341, 60342, 60343, 60344, 60345, 60346, 60347, 60348, 60349, 60350, 60351, 60352, 60353, 60354, 60355, 60356, 60357, 60358, 60359, 60360, 60361, 60362, 60363, 60364, 60365, 60366, 60367, 60368, 60369, 60370, 60371, 60372, 60373, 60374, 60375, 60376, 60377, 60378, 60379, 60380, 60381, 60382, 60383, 60384, 60385, 60386, 60387, 60388, 60389, 60390, 60391, 60392, 60393, 60394, 60395, 60396, 60397, 60398, 60399, 60400, 60401, 60402, 60403, 60404, 60405, 60406, 60407, 60408, 60409, 60410, 60411, 60412, 60413, 60414, 60415, 60416, 60417, 60418, 60419, 60420, 60421, 60422, 60423, 60424, 60425, 60426, 60427, 60428, 60429, 60430, 60431, 60432, 60433, 60434, 60435, 60436, 60437, 60438, 60439, 60440, 60441, 60442, 60443, 60444, 60445, 60446, 60447, 60448, 60449, 60450, 60451, 60452, 60453, 60454, 60455, 60456, 60457, 60458, 60459, 60460, 60461, 60462, 60463, 60464, 60465, 60466, 60467, 60468, 60469, 60470, 60471, 60472, 60473, 60474, 60475, 60476, 60477, 60478, 60479, 60480, 60481, 60482, 60483, 60484, 60485, 60486, 60487, 60488, 60489, 60490, 60491, 60492, 60493, 60494, 60495, 60496, 60497, 60498, 60499, 60500, 60501, 60502, 60503, 60504, 60505, 60506, 60507, 60508, 60509, 60510, 60511, 60512, 60513, 60514, 60515, 60516, 60517, 60518, 60519, 60520, 60521, 60522, 60523, 60524, 60525, 60526, 60527, 60528, 60529, 60530, 60531, 60532, 60533, 60534, 60535, 60536, 60537, 60538, 60539, 60540, 60541, 60542, 60543, 60544, 60545, 60546, 60547, 60548, 60549, 60550, 60551, 60552, 60553, 60554, 60555, 60556, 60557, 60558, 60559, 60560, 60561, 60562, 60563, 60564, 60565, 60566, 60567, 60568, 60569, 60570, 60571, 60572, 60573, 60574, 60575, 60576, 60577, 60578, 60579, 60580, 60581, 60582, 60583, 60584, 60585, 60586, 60587, 60588, 60589, 60590, 60591, 60592, 60593, 60594, 60595, 60596, 60597, 60598, 60599, 60600, 60601, 60602, 60603, 60604, 60605, 60606, 60607, 60608, 60609, 60610, 60611, 60612, 60613, 60614, 60615, 60616, 60617, 60618, 60619, 60620, 60621, 60622, 60623, 60624, 60625, 60626, 60627, 60628, 60629, 60630, 60631, 60632, 60633, 60634, 60635, 60636, 60637, 60638, 60639, 60640, 60641, 60642, 60643, 60644, 60645, 60646, 60647, 60648, 60649, 60650, 60651, 60652, 60653, 60654, 60655, 60656, 60657, 60658, 60659, 60660, 60661, 60662, 60663, 60664, 60665, 60666, 60667, 60668, 60669, 60670, 60671, 60672, 60673, 60674, 60675, 60676, 60677, 60678, 60679, 60680, 60681, 60682, 60683, 60684, 60685, 60686, 60687, 60688, 60689, 60690, 60691, 60692, 60693, 60694, 60695, 60696, 60697, 60698, 60699, 60700, 60701, 60702, 60703, 60704, 60705, 60706, 60707, 60708, 60709, 60710, 60711, 60712, 60713, 60714, 60715, 60716, 60717, 60718, 60719, 60720, 60721, 60722, 60723, 60724, 60725, 60726, 60727, 60728, 60729, 60730, 60731, 60732, 60733, 60734, 60735, 60736, 60737, 60738, 60739, 60740, 60741, 60742, 60743, 60744, 60745, 60746, 60747, 60748, 60749, 60750, 60751, 60752, 60753, 60754, 60755, 60756, 60757, 60758, 60759, 60760, 60761, 60762, 60763, 60764, 60765, 60766, 60767, 60768, 60769, 60770, 60771, 60772, 60773, 60774, 60775, 60776, 60777, 60778, 60779, 60780, 60781, 60782, 60783, 60784, 60785, 60786, 60787, 60788, 60789, 60790, 60791, 60792, 60793, 60794, 60795, 60796, 60797, 60798, 60799, 60800, 60801, 60802, 60803, 60804, 60805, 60806, 60807, 60808, 60809, 60810, 60811, 60812, 60813, 60814, 60815, 60816, 60817, 60818, 60819, 60820, 60821, 60822, 60823, 60824, 60825, 60826, 60827, 60828, 60829, 60830, 60831, 60832, 60833, 60834, 60835, 60836, 60837, 60838, 60839, 60840, 60841, 60842, 60843, 60844, 60845, 60846, 60847, 60848, 60849, 60850, 60851, 60852, 60853, 60854, 60855, 60856, 60857, 60858, 60859, 60860, 60861, 60862, 60863, 60864, 60865, 60866, 60867, 60868, 60869, 60870, 60871, 60872, 60873, 60874, 60875, 60876, 60877, 60878, 60879, 60880, 60881, 60882, 60883, 60884, 60885, 60886, 60887, 60888, 60889, 60890, 60891, 60892, 60893, 60894, 60895, 60896, 60897, 60898, 60899, 60900, 60901, 60902, 60903, 60904, 60905, 60906, 60907, 60908, 60909, 60910, 60911, 60912, 60913, 60914, 60915, 60916, 60917, 60918, 60919, 60920, 60921, 60922, 60923, 60924, 60925, 60926, 60927, 60928, 60929, 60930, 60931, 60932, 60933, 60934, 60935, 60936, 60937, 60938, 60939, 60940, 60941, 60942, 60943, 60944, 60945, 60946, 60947, 60948, 60949, 60950, 60951, 60952, 60953, 60954, 60955, 60956, 60957, 60958, 60959, 60960, 60961, 60962, 60963, 60964, 60965, 60966, 60967, 60968, 60969, 60970, 60971, 60972, 60973, 60974, 60975, 60976, 60977, 60978, 60979, 60980, 60981, 60982, 60983, 60984, 60985, 60986, 60987, 60988, 60989, 60990, 60991, 60992, 60993, 60994, 60995, 60996, 60997, 60998, 60999, 61000, 61001, 61002, 61003, 61004, 61005, 61006, 61007, 61008, 61009, 61010, 61011, 61012, 61013, 61014, 61015, 61016, 61017, 61018, 61019, 61020, 61021, 61022, 61023, 61024, 61025, 61026, 61027, 61028, 61029, 61030, 61031, 61032, 61033, 61034, 61035, 61036, 61037, 61038, 61039, 61040, 61041, 61042, 61043, 61044, 61045, 61046, 61047, 61048, 61049, 61050, 61051, 61052, 61053, 61054, 61055, 61056, 61057, 61058, 61059, 61060, 61061, 61062, 61063, 61064, 61065, 61066, 61067, 61068, 61069, 61070, 61071, 61072, 61073, 61074, 61075, 61076, 61077, 61078, 61079, 61080, 61081, 61082, 61083, 61084, 61085, 61086, 61087, 61088, 61089, 61090, 61091, 61092, 61093, 61094, 61095, 61096, 61097, 61098, 61099, 61100, 61101, 61102, 61103, 61104, 61105, 61106, 61107, 61108, 61109, 61110, 61111, 61112, 61113, 61114, 61115, 61116, 61117, 61118, 61119, 61120, 61121, 61122, 61123, 61124, 61125, 61126, 61127, 61128, 61129, 61130, 61131, 61132, 61133, 61134, 61135, 61136, 61137, 61138, 61139, 61140, 61141, 61142, 61143, 61144, 61145, 61146, 61147, 61148, 61149, 61150, 61151, 61152, 61153, 61154, 61155, 61156, 61157, 61158, 61159, 61160, 61161, 61162, 61163, 61164, 61165, 61166, 61167, 61168, 61169, 61170, 61171, 61172, 61173, 61174, 61175, 61176, 61177, 61178, 61179, 61180, 61181, 61182, 61183, 61184, 61185, 61186, 61187, 61188, 61189, 61190, 61191, 61192, 61193, 61194, 61195, 61196, 61197, 61198, 61199, 61200, 61201, 61202, 61203, 61204, 61205, 61206, 61207, 61208, 61209, 61210, 61211, 61212, 61213, 61214, 61215, 61216, 61217, 61218, 61219, 61220, 61221, 61222, 61223, 61224, 61225, 61226, 61227, 61228, 61229, 61230, 61231, 61232, 61233, 61234, 61235, 61236, 61237, 61238, 61239, 61240, 61241, 61242, 61243, 61244, 61245, 61246, 61247, 61248, 61249, 61250, 61251, 61252, 61253, 61254, 61255, 61256, 61257, 61258, 61259, 61260, 61261, 61262, 61263, 61264, 61265, 61266, 61267, 61268, 61269, 61270, 61271, 61272, 61273, 61274, 61275, 61276, 61277, 61278, 61279, 61280, 61281, 61282, 61283, 61284, 61285, 61286, 61287, 61288, 61289, 61290, 61291, 61292, 61293, 61294, 61295, 61296, 61297, 61298, 61299, 61300, 61301, 61302, 61303, 61304, 61305, 61306, 61307, 61308, 61309, 61310, 61311, 61312, 61313, 61314, 61315, 61316, 61317, 61318, 61319, 61320, 61321, 61322, 61323, 61324, 61325, 61326, 61327, 61328, 61329, 61330, 61331, 61332, 61333, 61334, 61335, 61336, 61337, 61338, 61339, 61340, 61341, 61342, 61343, 61344, 61345, 61346, 61347, 61348, 61349, 61350, 61351, 61352, 61353, 61354, 61355, 61356, 61357, 61358, 61359, 61360, 61361, 61362, 61363, 61364, 61365, 61366, 61367, 61368, 61369, 61370, 61371, 61372, 61373, 61374, 61375, 61376, 61377, 61378, 61379, 61380, 61381, 61382, 61383, 61384, 61385, 61386, 61387, 61388, 61389, 61390, 61391, 61392, 61393, 61394, 61395, 61396, 61397, 61398, 61399, 61400, 61401, 61402, 61403, 61404, 61405, 61406, 61407, 61408, 61409, 61410, 61411, 61412, 61413, 61414, 61415, 61416, 61417, 61418, 61419, 61420, 61421, 61422, 61423, 61424, 61425, 61426, 61427, 61428, 61429, 61430, 61431, 61432, 61433, 61434, 61435, 61436, 61437, 61438, 61439, 61440, 61441, 61442, 61443, 61444, 61445, 61446, 61447, 61448, 61449, 61450, 61451, 61452, 61453, 61454, 61455, 61456, 61457, 61458, 61459, 61460, 61461, 61462, 61463, 61464, 61465, 61466, 61467, 61468, 61469, 61470, 61471, 61472, 61473, 61474, 61475, 61476, 61477, 61478, 61479, 61480, 61481, 61482, 61483, 61484, 61485, 61486, 61487, 61488, 61489, 61490, 61491, 61492, 61493, 61494, 61495, 61496, 61497, 61498, 61499, 61500, 61501, 61502, 61503, 61504, 61505, 61506, 61507, 61508, 61509, 61510, 61511, 61512, 61513, 61514, 61515, 61516, 61517, 61518, 61519, 61520, 61521, 61522, 61523, 61524, 61525, 61526, 61527, 61528, 61529, 61530, 61531, 61532, 61533, 61534, 61535, 61536, 61537, 61538, 61539, 61540, 61541, 61542, 61543, 61544, 61545, 61546, 61547, 61548, 61549, 61550, 61551, 61552, 61553, 61554, 61555, 61556, 61557, 61558, 61559, 61560, 61561, 61562, 61563, 61564, 61565, 61566, 61567, 61568, 61569, 61570, 61571, 61572, 61573, 61574, 61575, 61576, 61577, 61578, 61579, 61580, 61581, 61582, 61583, 61584, 61585, 61586, 61587, 61588, 61589, 61590, 61591, 61592, 61593, 61594, 61595, 61596, 61597, 61598, 61599, 61600, 61601, 61602, 61603, 61604, 61605, 61606, 61607, 61608, 61609, 61610, 61611, 61612, 61613, 61614, 61615, 61616, 61617, 61618, 61619, 61620, 61621, 61622, 61623, 61624, 61625, 61626, 61627, 61628, 61629, 61630, 61631, 61632, 61633, 61634, 61635, 61636, 61637, 61638, 61639, 61640, 61641, 61642, 61643, 61644, 61645, 61646, 61647, 61648 |   |              |   |   |              |



COMMUNE: **GRIGNY** FICHES SECTION: **B** N° du PLAN: **400** RUE: N°

| I. - DÉSIGNATION DE L'IMMEUBLE                           |          |          |       |   |           |                                | III. - FORMALITÉS CONCERNANT L'IMMEUBLE DÉSIGNÉ CI-CONTRE (ou les lots le composant)   |   |              |   |   |              |
|--|----------|----------|-------|---|-----------|--------------------------------|--|---|--------------|---|---|--------------|
|  |          |          |       |   |           |                                | A. - MUTATIONS SERVITUDES ACTIVES  |   |              | B. - CHARGES, PRIVILÈGES ET HYPOTHÈQUES |   |              |
|  |          |          |       |   |           |                                | Immeuble totalité ou lots  | Dates, numéros et nature des formalités | Observations | Immeuble totalité ou lots               | Dates, numéros et nature des formalités | Observations |
| - B505 pour 16a 96ca                                     |          |          |       |   |           |                                | B496 pour 2a 46ca  |   |              |   |   |              |
| - B527 - 3a 59ca   |          |          |       |   |           |                                | C1180 - 9a 65ca  |   |              |   |   |              |
| - B410 - 14a 18ca  |          |          |       |   |           |                                | C1181 - 3a 83ca  |   |              |   |   |              |
| - B411 - 6a 60ca   |          |          |       |   |           |                                | C1182 - 2ca  |   |              |   |   |              |
| - B432 - 1a 85ca   |          |          |       |   |           |                                | C1183 - 2a 15ca  |   |              |   |   |              |
| - B494 - 12ca  |          |          |       |   |           |                                | C1184 - 6a 8a  |   |              |   |   |              |
|  |          |          |       |   |           |                                | Suite fide 9   |   |              |   |   |              |
| II. - LOTISSEMENT (Désignation des lots ou appartements) |          |          |       |   |           |                                |  |   |              |   |   |              |
| Numéros  | Bâtiment | Escalier | Étage | Nombre de pièces principales ou nature du lot | Millièmes | Renseignements complémentaires |  |   |              |   |   |              |
| 1  | 2        | 3        | 4     | 5   | 6         | 7                              |  |   |              |   |   |              |
|  |          |          |       |   |           |                                | générale de l'ensemble im-<br>mobiliier et du R.P.P. Vol 1679 n°2,<br>M. Huber, not. à Versailles, le<br>21.11.1990.<br>Par le Syndicat des copropriétaires<br>de Grigny II  |   |              |   |   |              |
|  |          |          |       |   |           |                                | C1147 44) 97-1991. Vol 91 P 4478   |   |              |   |   |              |
|  |          |          |       |   |           |                                | C1180 à P.V. du Cadastre n° 1173,<br>C1184 du 9-7-1991. DIVISION<br>de C1147 en C1180 à 1184   |   |              |   |   |              |
|  |          |          |       |   |           |                                | lots 75- 45) 16.9-1991. Vol 91 P 6037 Régul. fl. 50<br>76 à 81. formalité en attente   |   |              |   |   |              |
|  |          |          |       |   |           |                                | 16/ 20 sept 1991. Vol 1991 P 6363. fl. n°<br>AFFIRMATION RECTIFICATIVE<br>24 sept 1991. M. Huber n° 2<br>Versailles.<br>à la fl. public. ci-dessus fl.<br>41. Vol 1991 P n° 2618   |   |              |   |   |              |
|  |          |          |       |   |           |                                | 47) 27 mai et 17 octobre 1991 Vol 1991 P fl. n° 50<br>n° 3448. M. Huber not. an à<br>Versailles le 8.3.1991. Modificatp<br>à l'état descriptif de division.<br>73 SUBDIVISION du lot 73 en lots<br>74 et 75.<br>76, 77, 78, 79 par la SOCIÉTÉ DES TUILERIES<br>80, 81 à GRIGNY (2108).<br>780, 781 |   |              |   |   |              |
|  |          |          |       |   |           |                                | T.S.P.   |   |              |   |   |              |

N° 2281 - Imprimerie Nationale - 1, 472934 M. 32 F - Avril 1991

| II. — LOTISSEMENT (Désignation des lots ou appartements) (suite) |          |          |       |   |          |                                | A. — MUTATIONS SERVITUDES ACTIVES (suite) |   |                       | B. — CHARGES, PRIVILEGES ET HYPOTHEQUES (suite) |   |              |
|--|----------|----------|-------|---|----------|--------------------------------|---|---|-----------------------|---|---|--------------|
| Numéros  | Bâtiment | Escalier | Étage | Nombre de pièces principales ou nature du lot | Millèmes | Renseignements complémentaires | Immeuble totalité ou lots                 | Dates, numéros et nature des formalités   | Observations          | Immeuble totalité ou lots                       | Dates, numéros et nature des formalités | Observations |
| 1  | 2        | 3        | 4     | 5   | 6        | 7                              |   |   |                       |   |   |              |
|  |          |          |       |   |          |                                | 73  | 17.10.1991 Vol 91 P n° 6770   | Fr 17 50              |   |   |              |
|  |          |          |       |   |          |                                | 74-75                                     | n° HUBER not. à Versailles le 14. 10.1991. ATTESTATION RECTIFICATIVE régularisant la pte Vol 91 P n° 3118   | (copie le 19.11.1992) |   |   |              |
|  |          |          |       |   |          |                                |   | 49) DU JUILLET 1991 et 26 NOVEMBRE 1991 Vol 1991 P n° 4397 / ACTE du 31 MAI 1991 / Re HUBER not ass à Versailles / contenant INCORPORATION A L'ASSISTE FONCIERE de l'ensemble immobilier cadastre B 460 et autres des parcelles B.573 B.575 B.576 B.531 B.532 B.533 C 1076 C 1063 C 1064 C 1065 C 556 C 558 / |                       |   |   |              |
|  |          |          |       |   |          |                                | B573, 575 576 531 532 533                 | VENTE par la S <sup>te</sup> des TUILERIES a GRIGNY (2148) au SYNDICAT DES COPROPRIETAIRES de Guigny II (4750) et Puy II - Vol 803, 450 576, 558  |                       |   |   |              |
|  |          |          |       |   |          |                                | 75  | (50) 16 09 et 17 12 1991  | Fr 47 48              |   |   |              |
|  |          |          |       |   |          |                                | 76 77 78                                  | Vol 91 P 6037, MEHUBER notaire  |                       |   |   |              |
|  |          |          |       |   |          |                                | 79, 80, 81                                | NOTIFICATIF à l'ETAT DESCRIPTEIF DE DIVISION du 19.7.1991 par la SOCIETE DES TUILERIES A GRIGNY (P 2148) / Division du Gr 75 en Gr 76, 77, 78, 79, 80, 81 + à Versailles  |                       |   |   |              |
|  |          |          |       |   |          |                                | B492                                      | (51) 6.1.1970 Vol 16248 n° 5  | Reposé le 19.10.92    |   |   |              |

\*\*\*\*\*5100\*\*\*\*\*



| II. — LOTISSEMENT (Désignation des lots ou appartements) (suite) |          |          |       |   |            |                                | A. — MUTATIONS SERVITUDES ACTIVES (suite) |   |              | B. — CHARGES, PRIVILÈGES ET HYPOTHÈQUES (suite) |   |              |
|--|----------|----------|-------|---|------------|--------------------------------|---|---|--------------|---|---|--------------|
| Numéros  | Bâtiment | Escalier | Étage | Nombre de pièces principales ou nature du lot | Militaires | Renseignements complémentaires | Immeuble totalité ou lots                 | Dates, numéros et nature des formahés           | Observations | Immeuble totalité ou lots                       | Dates, numéros et nature des formalités | Observations |
| 1  | 2        | 3        | 4     | 5   | 6          | 7                              |   |   |              |   |   |              |
|  |          |          |       |   |            |                                |   | 1997 Service du cadastre<br>C 1076 devient B587 |              |   |   |              |
| 25   |          |          |       |   |            |                                | B92-94                                    | 56) 15.07.1997 Sol. 97P4070                     | frs 53-54-55 |   |   |              |
|  |          |          |       |   |            |                                | 35-105-120                                | Procès verbal n° 2323 - 15.07.                  |              |   |   |              |
|  |          |          |       |   |            |                                | 123-212-302                               | 1997 Service du Cadastre                        |              |   |   |              |
|  |          |          |       |   |            |                                | 400-401                                   | Réunion des parcelles B92                       |              |   |   |              |
| 30   |          |          |       |   |            |                                | 403-405-406                               | 97-95-105-120-123-212-                          |              |   |   |              |
|  |          |          |       |   |            |                                | 408-410-411                               | 302-400-401-403-405-406                         |              |   |   |              |
|  |          |          |       |   |            |                                | 418-419-424                               | 408-410-411-418-419-424                         |              |   |   |              |
|  |          |          |       |   |            |                                | 433-449-487                               | 433-449-487-492-494-496                         |              |   |   |              |
|  |          |          |       |   |            |                                | 492-494-496                               | 505-519-521-524-531-532-                        |              |   |   |              |
| 35   |          |          |       |   |            |                                | 505-519-521                               | 533-543-545-576-583-584                         |              |   |   |              |
|  |          |          |       |   |            |                                | 527-531-532                               | 585-586-587 en B588                             |              |   |   |              |
|  |          |          |       |   |            |                                | 533-578-579                               |   |              |   |   |              |
|  |          |          |       |   |            |                                | 576-583-584                               | 585-586-587 - B588                              |              |   |   |              |
|  |          |          |       |   |            |                                | C517-543                                  | 57) 15.07.1997 Sol. 97P4071                     |              |   |   |              |
| 40   |          |          |       |   |            |                                | 554-561                                   | Procès verbal n° 2321 - 15.07.                  |              |   |   |              |
|  |          |          |       |   |            |                                | 578-583                                   | 1997 Service du cadastre                        |              |   |   |              |
|  |          |          |       |   |            |                                | C1228                                     | Réunion des parcelles C517                      |              |   |   |              |
|  |          |          |       |   |            |                                |   | 543-554-561-578-583                             |              |   |   |              |
|  |          |          |       |   |            |                                |   | en C1228.                                       |              |   |   |              |
| 45   |          |          |       |   |            |                                | C647                                      | 58) 26.8.1997. Vol 97P4878                      |              |   |   |              |
|  |          |          |       |   |            |                                | C1219-1230                                | PROCES-VERBAL n° 2355                           |              |   |   |              |
|  |          |          |       |   |            |                                |   | du 26.8.1997. Conformé de                       |              |   |   |              |
|  |          |          |       |   |            |                                |   | Council de parcelle C517                        |              |   |   |              |
|  |          |          |       |   |            |                                |   | et divisée en C1219-1230.                       |              |   |   |              |
| 50   |          |          |       |   |            |                                | B588                                      | 59) 26.8.1997 Vol 97P4879                       |              |   |   |              |
|  |          |          |       |   |            |                                | B589-B590                                 | PROCES-VERBAL n° 2356                           |              |   |   |              |
|  |          |          |       |   |            |                                | B591                                      | du 26.8.1997. Conformé de                       |              |   |   |              |
|  |          |          |       |   |            |                                |   | Council - la parcelle B588 est                  |              |   |   |              |
| 55   |          |          |       |   |            |                                |   | divisée en B589-B590-B591                       |              |   |   |              |



| II. — LOTISSEMENT (Désignation des lots ou appartements) (suite) |          |          |       |   |        |                                | A -- MUTATIONS SERVITUDES ACTIVES (suite) |   |                | B -- CHARGES, PRIVILÈGES ET HYPOTHÈQUES (suite) |   |              |
|--|----------|----------|-------|---|--------|--------------------------------|---|---|----------------|---|---|--------------|
| Numéros  | Bâtiment | Escalier | Étage | Nombre de pièces principales ou nature du lot | Mètres | Renseignements complémentaires | Immeuble totalité ou lots                 | Dates, numéros et nature des formalités | Observations   | Immeuble totalité ou lots                       | Dates, numéros et nature des formalités | Observations |
| 1  | 2        | 3        | 4     | 5   | 6      | 7                              |   |   |                |   |   |              |
|  |          |          |       |   |        |                                |   | C 577 → AM 6                            | 4a 40 ca       |   |   |              |
|  |          |          |       |   |        |                                |   | C 579 → AM 3                            | 3ha 53a 71 ca  |   |   |              |
|  |          |          |       |   |        |                                |   | C 588                                   |                |   |   |              |
|  |          |          |       |   |        |                                |   | C 592                                   |                |   |   |              |
|  |          |          |       |   |        |                                |   | C 1063                                  |                |   |   |              |
|  |          |          |       |   |        |                                |   | C 1064                                  |                |   |   |              |
|  |          |          |       |   |        |                                |   | C 1065                                  |                |   |   |              |
|  |          |          |       |   |        |                                |   | C 1153 → AM 11                          | 5a 25 ca       |   |   |              |
|  |          |          |       |   |        |                                |   | C 1156 → AM 31                          | 17a 65 ca      |   |   |              |
|  |          |          |       |   |        |                                |   | C 1170 → AM 14                          | 83a 93 ca      |   |   |              |
|  |          |          |       |   |        |                                |   | C 1172                                  |                |   |   |              |
|  |          |          |       |   |        |                                |   | C 1174                                  |                |   |   |              |
|  |          |          |       |   |        |                                |   | C 1176                                  |                |   |   |              |
|  |          |          |       |   |        |                                |   | C 1184                                  |                |   |   |              |
|  |          |          |       |   |        |                                |   | C 1171 → AM 13                          | 25a            |   |   |              |
|  |          |          |       |   |        |                                |   | C 1173                                  |                |   |   |              |
|  |          |          |       |   |        |                                |   | C 1175                                  |                |   |   |              |
|  |          |          |       |   |        |                                |   | C 1177                                  |                |   |   |              |
|  |          |          |       |   |        |                                |   | C 1180                                  |                |   |   |              |
|  |          |          |       |   |        |                                |   | C 1181 → AM 27                          | 4a             |   |   |              |
|  |          |          |       |   |        |                                |   | C 1183 → AL 52                          | 2a 60 ca       |   |   |              |
|  |          |          |       |   |        |                                |   | C 1228 → AM 56                          | 11ha 43a 20 ca |   |   |              |
|  |          |          |       |   |        |                                |   | C 1229 → AM 25                          | 32a 13 ca      |   |   |              |
|  |          |          |       |   |        |                                |   | C 1230 → AL 46                          | 2a 35 ca       |   |   |              |















A B C D E F G H I J K L M N O P Q R S T U V W X Y Z  
 0 1 2 3 4 5 6 7 8 9

A B C D E F G H I J K L M N O P Q R S T U V W X Y Z  
 0 1 2 3 4 5 6 7 8 9

A B C D E F G H I J K L M N O P Q R S T U V W X Y Z  
 0 1 2 3 4 5 6 7 8 9

A B C D E F G H I J K L M N O P Q R S T U V W X Y Z  
 0 1 2 3 4 5 6 7 8 9

COMMUNE : **GRIGNY** SECTION : **B** N° du PLAN : **400** RUE : **voir F.G** N°

I - DÉSIGNATION DE L'IMMEUBLE

III - FORMALITÉS CONCERNANT L'IMMEUBLE DÉSIGNÉ CI-CONTRE (ou les lots le composant)

**LOT 31.**

A - MUTATIONS SERVITUDES ACTIVES

B - CHARGES, PRIVILÈGES ET HYPOTHÈQUES

Proviens du lot 30.

ensemble immobilier

Immeuble totalité ou lots

Dates, numéros et nature des formalités

Observations

Immeuble totalité ou lots

Dates, numéros et nature des formalités

Observations

II - LOTISSEMENT (Désignation des lots ou appartements)

| N°     | Numéros | Bâtiment | Escalier | Etage | Nombre de pièces par lot ou nature du lot | Millièmes | Renseignements complémentaires |   |
|--------|---------|----------|----------|-------|---|-----------|--------------------------------|---|
|        |         |          |          |       |   |           | 1                              | 2 |
|        | 500000  |          |          |       | Cave                                      | 17        | FP                             | 7 |
| 430001 |         |          |          |       | "   | 17        | FP                             |   |
| 430002 |         |          |          |       | "   | 17        | FP                             |   |
| 430003 |         |          |          |       | "   | 17        | FP                             |   |
| 430004 |         |          |          |       | "   | 17        | FP                             |   |
| 430005 |         |          |          |       | "   | 17        | FP                             |   |
| 430006 |         |          |          |       | "   | 17        | FP                             |   |
| 430007 |         |          |          |       | "   | 17        | FP                             |   |
| 430008 |         |          |          |       | "   | 17        | FP                             |   |
| 430009 |         |          |          |       | "   | 17        | FP                             |   |
| 430010 |         |          |          |       | "   | 17        | FP                             |   |
| 430011 |         |          |          |       | "   | 17        | FP                             |   |
| 430012 |         |          |          |       | "   | 17        | FP                             |   |
| 430013 |         |          |          |       | "   | 17        | FP                             |   |
| 430014 |         |          |          |       | "   | 17        | FP                             |   |
| 430015 |         |          |          |       | "   | 17        | FP                             |   |
| 430016 |         |          |          |       | "   | 17        | FP                             |   |
| 430017 |         |          |          |       | "   | 17        | FP                             |   |
| 430018 |         |          |          |       | "   | 17        | FP                             |   |
| 430019 |         |          |          |       | "   | 17        | FP                             |   |
| 430020 |         |          |          |       | "   | 17        | FP                             |   |
| 430021 |         |          |          |       | "   | 17        | FP                             |   |
| 430022 |         |          |          |       | "   | 17        | FP                             |   |

1) 10.12.1970 Vol 17219 n° 1  
 modificatif de l'état descriptif  
 de division et règlement de  
 co. propriété de Huber N°  
 11.10.1970.  
 le lot 30 est supprimé et remplacé  
 par les lots 31 et 32  
 le lot 31 devient fiche générale

1) 7.11.1969 Vol 3315 n° 56  
 M<sup>e</sup> Huber N° 26.9.1969  
 Hypothèque Conventuelle au  
 profit de la C<sup>ie</sup> pour le crédit  
 à moyen terme  
 La S<sup>te</sup> Verres et C<sup>ie</sup>  
 La Banque de Metz et de l'Union  
 des mines  
 Domicile élu à Carheil M<sup>e</sup> Couly N°  
 Route : la S<sup>te</sup> C.I. des TUILERIES  
 à GRIGNY (F2148)  
 Val. 35.000.000 F  
 Ac. 653.075 F  
 Exigibilité : 30.9.1974  
 effet jusqu'au 30.9.1976

2) 12.12.1970 Vol 17219 n° 1115.  
 Déjà de Révis du 7.11.1970  
 M<sup>e</sup> Huber met au à Versailles  
 création du Syndicat Secondaire OUDINOT.

| II - LOTISSEMENT (Désignation des lots ou appartements) (Suite) |          |          |       |  |           |                                | A - MUTATIONS SERVITUDES ACTIVES (Suite) |   |              | B - CHARGES, PRIVILÈGES ET HYPOTHÈQUES (Suite) |   |              |
|---|----------|----------|-------|--|-----------|--------------------------------|--|---|--------------|--|---|--------------|
| Numéros   | Bâtiment | Escalier | Etage | Nombre de pièces plus ou nature du lot | Millièmes | Renseignements complémentaires | Immeuble totalité ou lots                | Dates, numéros et nature des formalités | Observations | Immeuble totalité ou lots                      | Dates, numéros et nature des formalités | Observations |
| 1   | 2        | 3        | 4     | 5                                      | 6         | 7                              |  |   |              |  |   |              |
| 430023  |          |          |       | Cave                                   | 17        | FP.                            |  |   |              |  |   |              |
| 430024  |          |          |       | "                                      | 17        | FP                             |  |   |              |  |   |              |
| 430025  |          |          |       | "                                      | 17        | FP                             |  |   |              |  |   |              |
| 430026  |          |          |       | "                                      | 17        | FP                             |  |   |              |  |   |              |
| 430027  |          |          |       | "                                      | 17        | FP                             |  |   |              |  |   |              |
| 430028  |          |          |       | "                                      | 17        | FP.                            |  |   |              |  |   |              |
| 430029  |          |          |       | "                                      | 17        | FP                             |  |   |              |  |   |              |
| 430030  |          |          |       | "                                      | 17        | FP.                            |  |   |              |  |   |              |
| 430031  |          |          |       | "                                      | 17        | FP.                            |  |   |              |  |   |              |
| 430032  |          |          |       | "                                      | 17        | FP.                            |  |   |              |  |   |              |
| 430033  |          |          |       | "                                      | 17        | FP                             |  |   |              |  |   |              |
| 430034  |          |          |       | "                                      | 17        | FP                             |  |   |              |  |   |              |
| 430035  |          |          |       | "                                      | 17        | FP.                            |  |   |              |  |   |              |
| 430036  |          |          |       | "                                      | 17        | FP                             |  |   |              |  |   |              |
| 430037  |          |          |       | "                                      | 17        | FP                             |  |   |              |  |   |              |
| 430038  |          |          |       | "                                      | 17        |                                |  |   |              |  |   |              |
| 430039  |          |          |       | "                                      | 17        | FP                             |  |   |              |  |   |              |
| 430040  |          |          |       | "                                      | 17        | FP                             |  |   |              |  |   |              |
| 430041  |          |          |       | "                                      | 17        | FP                             |  |   |              |  |   |              |
| 430042  |          |          |       | "                                      | 17        | FP                             |  |   |              |  |   |              |
| 430043  |          |          |       | "                                      | 17        | FP.                            |  |   |              |  |   |              |
| 430044  |          |          |       | "                                      | 17        | FP.                            |  |   |              |  |   |              |
| 430045  |          |          |       | "                                      | 17        | FP                             |  |   |              |  |   |              |
| 430046  |          |          |       | "                                      | 17        | FP                             |  |   |              |  |   |              |
| 430047  |          |          |       | "                                      | 17        | FP.                            |  |   |              |  |   |              |
| 430048  |          |          |       | "                                      | 17        | FP                             |  |   |              |  |   |              |
| 430049  |          |          |       | Affact.                                | 538       | FP                             |  |   |              |  |   |              |
| 430050  |          |          |       | ch. service                            | 279       | FP                             |  |   |              |  |   |              |
| 430051  |          |          |       | affact                                 | 801       | FP                             |  |   |              |  |   |              |
| 430052  |          |          |       | affact                                 | 578       | FP                             |  |   |              |  |   |              |
| 430053  |          |          |       | "                                      | 578       | FP                             |  |   |              |  |   |              |
| 430054  |          |          |       | "                                      | 632       | FP                             |  |   |              |  |   |              |
| 430055  |          |          |       | "                                      | 389       | FP                             |  |   |              |  |   |              |

Suite Fiche bis.

52000

A B C D E F G H I J K L M A B C D E F G H I J K L M A B C D E F G H I J K L M A B C D E F G H I J K L M  
 N O P Q R S T U V W X Y Z N O P Q R S T U V W X Y Z N O P Q R S T U V W X Y Z N O P Q R S T U V W X Y Z  
 0 1 2 3 4 5 6 7 8 9 0 1 2 3 4 5 6 7 8 9 0 1 2 3 4 5 6 7 8 9 0 1 2 3 4 5 6 7 8 9

COMMUNE : GRIGNY - SECTION : B N° du PLAN : 400 RUE : L'indit "Grigny 2" - N°

I - DÉSIGNATION DE L'IMMEUBLE

III - FORMALITÉS CONCERNANT L'IMMEUBLE DÉSIGNÉ CI-CONTRE (ou les lots le composant)

LOT 7

A - MUTATIONS SERVITUDES ACTIVES

B - CHARGES, PRIVILÈGES ET HYPOTHÈQUES

Terrain

82 258 / 15 000 000 =

| Immeuble<br>totalité ou lots | Dates, numéros et nature des formalités  | Observations | Immeuble<br>totalité ou lots | Dates, numéros et nature des formalités  | Observations  |
|------------------------------|--|--------------|------------------------------|--|---|
|                              |  |              |                              |  |   |
|                              | 1) 21 Février 1970 Vol 16 387 n° 6<br>M <sup>e</sup> Huber à Versailles 27/10/1969<br>Réglement de Co. ppté (suppression<br>du lot 7 et remplacé par les<br>lots 450 001 à 450 088) par<br>- s.c.i des Euleries à Grigny<br>(2148) |              |                              | 1) 7-11-1969 Vol 3315 n° 56<br>Vain Hypothèque Cassant<br>Acte n° 4 maison l'acte fin<br>d'inscription B 400   |   |
|                              |  |              |                              | 1) 7-11-1969 Vol 3315 n° 56<br>M. HUBER à Versailles le 26-<br>9-1969  | Rat. partielle<br>27-9-1974<br>Rat. partielle                               |
|                              |  |              |                              | HYPOTHEQUE CONVENTIONNELLE<br>au profit de   | 19-11-1971<br>Rat. partielle  |
|                              |  |              |                              | "La Compagnie pour le crédit<br>à moyen terme"   | 19-11-1971<br>Rat. partielle du   |
|                              |  |              |                              | "Le S <sup>r</sup> VERNET et compagnie<br>La Banque de Saeg et de<br>l'Union du Financ <sup>er</sup><br>Domicile des 17 avenue<br>à Corbeil -<br>Contre la "S.c.i. des Trileries<br>à Grigny" (2148) -<br>Princ <sup>es</sup> 35 000 000 f<br>Exhibiti <sup>on</sup> le 30-9-1974 -<br>Ejus <sup>que</sup> jusqu'au 30-9-1976 -<br>Billets à ordre - | 19-11-1971<br>Rat. partielle du<br>27-9-1974<br>(Totalité pour ce<br>lot 2) |
|                              |  |              |                              | 6-12-1994 vol <sup>é</sup> 1994 p n° 4389<br>Dépôt de pièces du 8-11-<br>1994 M <sup>e</sup> Huber not ASS.<br>à Versailles<br>Création du Syndicat<br>Secondaire "L'ANNES"  |   |

II - LOTISSEMENT (Désignation des lots ou appartements)

| Numéros | Bâtiment  | Escalier | Etage | Nombre de<br>pièces plus<br>ou nature<br>du lot | Surface | Renseignements complémentaires |
|---------|-----------|----------|-------|---|---------|--------------------------------|
|         |           |          |       |   |         |                                |
| 450 001 | L3 unique | ND       |       | Cave  | 17      | FP                             |
| 450 002 |           |          |       |   | 17      | FP                             |
| 450 003 |           |          |       |   | 17      | FP                             |
| 450 004 |           |          |       |   | 17      | FP                             |
| 450 005 |           |          |       |   | 17      | FP                             |
| 450 006 |           |          |       |   | 17      | FP                             |
| 450 007 |           |          |       |   | 17      | FP                             |
| 450 008 |           |          |       |   | 17      | FP                             |
| 450 009 |           |          |       |   | 17      | FP                             |
| 450 010 |           |          |       |   | 17      | FP                             |
| 450 011 |           |          |       |   | 17      | FP                             |
| 450 012 |           |          |       |   | 17      | FP                             |
| 450 013 |           |          |       |   | 17      | FP                             |
| 450 014 |           |          |       |   | 17      | FP                             |
| 450 015 |           |          |       |   | 17      | FP                             |
| 450 016 |           |          |       |   | 17      | FP                             |
| 450 017 |           |          |       |   | 17      | FP                             |
| 450 018 |           |          |       |   | 17      | FP                             |
| 450 019 |           |          |       |   | 17      | F.I                            |
| 450 020 |           |          |       |   | 17      | FP                             |
| 450 021 |           |          |       |   | 17      | FP                             |
| 450 022 |           |          |       |   | 17      | FP                             |
| 450 023 |           |          |       |   | 17      | FP                             |

| II - LOTISSEMENT (Désignation des lots ou appartements) (Suite) |           |          |       |  |         |                                | A - MUTATIONS SERVITUDES ACTIVES (Suite) |   |              | B - CHARGES, PRIVILÈGES ET HYPOTHÈQUES (Suite) |   |              |
|---|-----------|----------|-------|--|---------|--------------------------------|--|---|--------------|--|---|--------------|
| Numéros   | Bâtiment  | Escalier | Etage | Nombre de pièces plus ou nature du lot | 5000000 | Renseignements complémentaires | Immeuble totalité ou lots                | Dates, numéros et nature des formalités | Observations | Immeuble totalité ou lots                      | Dates, numéros et nature des formalités | Observations |
| 1   | 2         | 3        | 4     | 5                                      | 6       | 7                              |  |   |              |  |   |              |
| 450034  | 13 unique |          | 00    | Cave                                   | 17      | RP                             |  |   |              |  |   |              |
| 450035  |           |          |       |  | 17      | FP                             |  |   |              |  |   |              |
| 450036  |           |          |       |  | 17      | FP                             |  |   |              |  |   |              |
| 450037  |           |          |       |  | 17      | FP                             |  |   |              |  |   |              |
| 450038  |           |          |       |  | 17      | FP                             |  |   |              |  |   |              |
| 450039  |           |          |       |  | 17      | FP                             |  |   |              |  |   |              |
| 450040  |           |          |       |  | 17      | FP                             |  |   |              |  |   |              |
| 450041  |           |          |       |  | 17      | FP                             |  |   |              |  |   |              |
| 450042  |           |          |       |  | 17      | FP                             |  |   |              |  |   |              |
| 450043  |           |          |       |  | 17      | FP                             |  |   |              |  |   |              |
| 450044  |           |          |       |  | 17      | FP                             |  |   |              |  |   |              |
| 450045  |           |          |       |  | 17      | FP                             |  |   |              |  |   |              |
| 450046  |           |          |       |  | 17      | FP                             |  |   |              |  |   |              |
| 450047  |           |          |       |  | 17      | FP                             |  |   |              |  |   |              |
| 450048  |           |          |       | CH. S.R.V                              | 86      | FP                             |  |   |              |  |   |              |
| 450049  |           |          |       | "                                      | 199     | FP                             |  |   |              |  |   |              |
| 450050  |           |          |       | Appart                                 | 554     | FP                             |  |   |              |  |   |              |
| 450051  |           |          |       | CH. S.R.V                              | 86      | FP                             |  |   |              |  |   |              |
| 450052  |           |          |       | "                                      | 199     | FP                             |  |   |              |  |   |              |
| 450053  |           |          |       | Appart                                 | 543     | FP                             |  |   |              |  |   |              |
| 450054  |           |          |       | "                                      | 584     | FP                             |  |   |              |  |   |              |
| 450055  |           |          |       | 01 CH. S.R.V                           | 87      | FP                             |  |   |              |  |   |              |
| 450056  |           |          |       | "                                      | 201     | FP                             |  |   |              |  |   |              |

ZF-100



A B C D E F G H I J K L M N O P Q R S T U V W X Y Z 0 1 2 3 4 5 6 7 8 9

ALW 20 445

N O P Q R S T U V W X Y Z 0 1 2 3 4 5 6 7 8 9

COMMUNE : GRIGNY. SECTION : B N° du PLAN : 400 RUE : N°

I - DÉSIGNATION DE L'IMMEUBLE

III - FORMALITÉS CONCERNANT L'IMMEUBLE DÉSIGNÉ CI-CONTRE (ou les lots le composant)

LOT; 55.

133486 / 5.000.000

A - MUTATIONS SERVITUDES ACTIVES

B - CHARGES, PRIVILÈGES ET HYPOTHÈQUES

partie du lot 54.  
Regl de copié 270001 à 270364.

| Immeuble totalité ou lots | Dates, numéros et nature des formalités   | Observations | Immeuble totalité ou lots | Dates, numéros et nature des formalités  | Observations                               |
|---------------------------|---|--------------|---------------------------|--|--|
|                           | 1) 6 Avril 1973 Vol 975 n° 2 M <sup>e</sup> Huber notaire à Versailles le 4-2-1973 Modificatif de l'état descriptif par la 5 <sup>te</sup> Cuise Immobilière des TULLERIES à GRIGNY (2148). |              |                           | 1) 7-11-1969 Vol 3315 n° 56 M <sup>e</sup> Huber à Versailles le 26-9-1969.  | changé reporter Bord parcellaire 27-9-1974 |
|                           |   |              |                           | Hypothèque Conventioneelle au profit de la COMPAGNIE pour le CREDIT A MOYEN TERME par la 5 <sup>te</sup> VERNES et COMPAGNIE                     | 10-11-1971 16-2-1972 21-3-1972 21-9-1972   |
|                           |   |              |                           | "La BANQUE de SUEZ et L'UNION des MINES"   | 15-6-1973 27-7-1973                        |
|                           |   |              |                           | D.E. à Conseil en étude de M <sup>e</sup> Cousty contre S.C.I des TULLERIES à GRIGNY (2148).   | 20-2-1974 Bord parcellaire                 |
|                           |   |              |                           | P 35.000.000 F exigibilité le 30-9-1976  | visant effet jusqu'au 30-9-1976            |
|                           |   |              |                           | 2) 6-2-1995 Vol 1995p n° 678 M <sup>e</sup> Huber not ASS Versailles le 9-1-1995 Depot de pièces création d'un "Syndicat Secondaire Sirocouf 27" |  |

II - LOTSISSEMENT (Désignation des lots ou appartements)

| Numéros | Bâtiment | Escalier | Etage | Nombre de pièces (sans compter le lot) | Millièmes | Renseignements complémentaires |
|---------|----------|----------|-------|--|-----------|--------------------------------|
| 1       | 2        | 3        | 4     |  | 6         | 7                              |
| 270001  |          |          |       | cave                                   | 17        | FP                             |
| 270002  |          |          |       | -                                      | 17        | FP                             |
| 270003  |          |          |       | -                                      | 17        | FP                             |
| 270004  |          |          |       | -                                      | 17        | FP                             |
| 270005  |          |          |       | -                                      | 17        | FP                             |
| 270006  |          |          |       | -                                      | 17        | FP                             |
| 270007  |          |          |       | -                                      | 17        | FP                             |
| 270008  |          |          |       | -                                      | 17        | FP                             |
| 270009  |          |          |       | -                                      | 17        | FP                             |
| 270010  |          |          |       | -                                      | 17        | FP                             |
| 270011  |          |          |       | -                                      | 17        | FP                             |
| 270012  |          |          |       | -                                      | 17        | FP                             |
| 270013  |          |          |       | -                                      | 17        | FP                             |
| 270014  |          |          |       | -                                      | 17        | FP                             |
| 270015  |          |          |       | -                                      | 17        | FP                             |
| 270016  |          |          |       | -                                      | 17        | FP                             |
| 270017  |          |          |       | -                                      | 17        | FP                             |
| 270018  |          |          |       | -                                      | 17        | FP                             |
| 270019  |          |          |       | -                                      | 17        | FP                             |
| 270020  |          |          |       | -                                      | 17        | FP                             |
| 270021  |          |          |       | -                                      | 17        | FP                             |
| 270022  |          |          |       | -                                      | 17        | FP                             |

Modèle B

| II - LOTISSEMENT (Désignation des lots ou appartements) (Suite) |          |          |       |                                   |        |                                | A - MUTATIONS SERVITUDES ACTIVES (Suite) |   |              | B - CHARGES, PRIVILEGES ET HYPOTHEQUES (Suite) |   |              |     |    |
|---|----------|----------|-------|-----------------------------------|--------|--------------------------------|--|---|--------------|--|---|--------------|-----|----|
| Numéros   | Bâtiment | Escalier | Etage | Nombre de pièces ou nature du lot | Mètres | Renseignements complémentaires | Immeuble totalité ou lots                | Dates, numéros et nature des formalités | Observations | Immeuble totalité ou lots                      | Dates, numéros et nature des formalités | Observations |     |    |
| 1   | 2        | 3        | 4     | 5                                 | 6      | 7                              |  |   |              |  |   |              |     |    |
| 270023  |          |          |       | cave                              | 17     | FP                             | 270056                                   | cave                                    | 17           | FP   | 270089                                  | appart       | 530 | FP |
| 270024  |          |          |       |                                   | 17     | FP                             | 270057                                   | -                                       | 17           | FP   | 270090                                  | -            | 612 | FP |
| 270025  |          |          |       |                                   | 17     | FP                             | 270058                                   | -                                       | 17           | FP   | 270091                                  | -            | 535 | FP |
| 270026  |          |          |       |                                   | 17     | FP                             | 270059                                   | -                                       | 17           | FP   | 270092                                  | -            | 618 | FP |
| 270027  |          |          |       |                                   | 17     | FP                             | 270060                                   | -                                       | 17           | FP   | 270093                                  | -            | 540 |    |
| 270028  |          |          |       |                                   | 17     | FP                             | 270061                                   | -                                       | 17           | FP   | 270094                                  | -            | 624 |    |
| 270029  |          |          |       |                                   | 17     | FP                             | 270062                                   | -                                       | 17           | FP   | 270095                                  | -            | 545 | FP |
| 270030  |          |          |       |                                   | 17     | FP                             | 270063                                   | -                                       | 17           | FP   | 270096                                  | -            | 630 |    |
| 270031  |          |          |       |                                   | 17     | FP                             | 270064                                   | -                                       | 17           | FP   | 270097                                  | -            | 550 | FP |
| 270032  |          |          |       |                                   | 17     | FP                             | 270065                                   | -                                       | 17           | FP   | 270098                                  | -            | 636 | FP |
| 270033  |          |          |       |                                   | 17     | FP                             | 270066                                   | -                                       | 17           | FP   | 270099                                  | -            | 556 |    |
| 270034  |          |          |       |                                   | 17     | FP                             | 270067                                   | -                                       | 17           | FP   | 270100                                  | -            | 642 | FP |
| 270035  |          |          |       |                                   | 17     | FP                             | 270068                                   | -                                       | 17           | FP   | 270101                                  | -            | 561 | FP |
| 270036  |          |          |       |                                   | 17     | FP                             | 270069                                   | -                                       | 17           | FP   | 270102                                  | -            | 648 | FP |
| 270037  |          |          |       |                                   | 17     | FP                             | 270070                                   | -                                       | 17           | FP   | 270103                                  | -            | 566 | FP |
| 270038  |          |          |       |                                   | 17     | FP                             | 270071                                   | -                                       | 17           | FP   | 270104                                  | -            | 654 | FP |
| 270039  |          |          |       |                                   | 17     | FP                             | 270072                                   | -                                       | 17           | FP   | 270105                                  | -            | 571 | FP |
| 270040  |          |          |       |                                   | 17     | FP                             | 270073                                   | -                                       | 17           | FP   |   |              |     |    |
| 270041  |          |          |       |                                   | 17     | FP                             | 270074                                   | -                                       | 17           | FP   |   |              |     |    |
| 270042  |          |          |       |                                   | 17     | FP                             | 270075                                   | -                                       | 17           | FP   |   |              |     |    |
| 270043  |          |          |       |                                   | 17     | FP                             | 270076                                   | -                                       | 17           | FP   |   |              |     |    |
| 270044  |          |          |       |                                   | 17     | FP                             | 270077                                   | -                                       | 17           | FP   |   |              |     |    |
| 270045  |          |          |       |                                   | 17     | FP                             | 270078                                   | -                                       | 17           | FP   |   |              |     |    |
| 270046  |          |          |       |                                   | 17     | FP                             | 270079                                   | -                                       | 17           | FP   |   |              |     |    |
| 270047  |          |          |       |                                   | 17     | FP                             | 270080                                   | -                                       | 17           | FP   |   |              |     |    |
| 270048  |          |          |       |                                   | 17     | FP                             | 270081                                   | -                                       | 17           | FP   |   |              |     |    |
| 270049  |          |          |       |                                   | 17     | FP                             | 270082                                   | appart.                                 | 588          | FP   |   |              |     |    |
| 270050  |          |          |       |                                   | 17     | FP                             | 270083                                   | CH. Sew                                 | 237          | FP   |   |              |     |    |
| 270051  |          |          |       |                                   | 17     | FP                             | 270084                                   | appart                                  | 594          | FP   |   |              |     |    |
| 270052  |          |          |       |                                   | 17     | FP                             | 270085                                   | -                                       | 519          | FP   |   |              |     |    |
| 270053  |          |          |       |                                   | 17     | FP                             | 270086                                   | -                                       | 600          | FP   |   |              |     |    |
| 270054  |          |          |       |                                   | 17     | FP                             | 270087                                   | -                                       | 524          | FP   |   |              |     |    |
| 270055  |          |          |       |                                   | 17     | FP                             | 270088                                   | -                                       | 606          | FP   |   |              |     |    |

suite filée bis.

A B C D E F G H I J K L M  
N O P Q R S T U V W X Y Z  
0 1 2 3 4 5 6 7 8 9

A B C D E F G H I J K L M  
N O P Q R S T U V W X Y Z  
0 1 2 3 4 5 6 7 8 9

A B C D E F G H I J K L M  
N O P Q R S T U V W X Y Z  
0 1 2 3 4 5 6 7 8 9

A B C D E F G H I J K L M  
N O P Q R S T U V W X Y Z  
0 1 2 3 4 5 6 7 8 9

COMMUNE :

**BAIGNY**

SECTION :

**B**

N° du PLAN :

**400**

RUE :

**levard Baigny II**

N°

I - DÉSIGNATION DE L'IMMEUBLE

III - FORMALITÉS CONCERNANT L'IMMEUBLE DÉSIGNÉ CI-CONTRE (ou les lots le composant)

**LOT: 50**

*un terrain*

*lot 947 / 5000 m<sup>2</sup>*

II - LOTISSEMENT (Désignation des lots ou appartements)

A - MUTATIONS SERVITUDES ACTIVES

B - CHARGES, PRIVILÈGES ET HYPOTHÈQUES

| Immeuble<br>totalité ou lots | Dates, numéros et nature des formalités  | Observations | Immeuble<br>totalité ou lots | Dates, numéros et nature des formalités  | Observations  |
|------------------------------|--|--------------|------------------------------|--|---|
|                              |  |              |                              |  |   |
|                              | <i>1) 25 juillet 1972 vol 665 n°11<br/>M<sup>e</sup> Huber à Versailles<br/>le 29 avril 1972.<br/>Règlement de Co propriété<br/>en 323 lots par la SCI<br/>des Luciers à Baigny n°2148</i> |              |                              | <i>1/ 7.11.1969 Vol 3315 n°55<br/>Vol F de Lot 14.<br/>2/ 6.1.1970 Vol 16248.5<br/>Vol F.G.</i>  | <i>Part Partielle du<br/>16.6.1973<br/>(Totale pour les lots)</i> |
|                              |  |              |                              | <i>3) 6.2.1995 vol 1995 p n° 676<br/>M<sup>e</sup> Huber not ASS. Versailles<br/>le 9.1.1995 Dépot de Pièces<br/>Création d'un Syndicat<br/>Secondaire " Syndicat<br/>Secondaire Ula mi det 31 "</i> |   |

| Numéros       | Bâtiment  | Escalier | Etage | Nombre de<br>pièces plus<br>ou nature<br>du lot | Millièmes | Renseignements complémentaires |
|---------------|-----------|----------|-------|---|-----------|--------------------------------|
|               |           |          |       |   |           |                                |
| <i>310001</i> | <i>E3</i> |          |       | <i>cave</i>                                     | <i>17</i> | <i>FP</i>                      |
| <i>310002</i> |           |          |       | <i>cave</i>                                     | <i>17</i> | <i>FP</i>                      |
| <i>310003</i> |           |          |       | <i>cave</i>                                     | <i>17</i> | <i>FP</i>                      |
| <i>310004</i> |           |          |       | <i>"</i>  | <i>17</i> | <i>FP</i>                      |
| <i>310005</i> |           |          |       | <i>"</i>  | <i>17</i> | <i>FP</i>                      |
| <i>310006</i> |           |          |       | <i>"</i>  | <i>17</i> | <i>FP</i>                      |
| <i>310007</i> |           |          |       | <i>"</i>  | <i>17</i> | <i>FP</i>                      |
| <i>310008</i> |           |          |       | <i>"</i>  | <i>17</i> | <i>FP</i>                      |
| <i>310009</i> |           |          |       | <i>"</i>  | <i>17</i> | <i>FP</i>                      |
| <i>310010</i> |           |          |       | <i>"</i>  | <i>17</i> | <i>FP</i>                      |
| <i>310011</i> |           |          |       | <i>"</i>  | <i>17</i> | <i>FP</i>                      |
| <i>310012</i> |           |          |       | <i>"</i>  | <i>17</i> | <i>FP</i>                      |
| <i>310013</i> |           |          |       | <i>"</i>  | <i>17</i> | <i>FP</i>                      |
| <i>310014</i> |           |          |       | <i>"</i>  | <i>17</i> | <i>FP</i>                      |
| <i>310015</i> |           |          |       | <i>"</i>  | <i>17</i> | <i>FP</i>                      |
| <i>310016</i> |           |          |       | <i>"</i>  | <i>17</i> | <i>FP</i>                      |
| <i>310017</i> |           |          |       | <i>"</i>  | <i>17</i> | <i>FP</i>                      |
| <i>310018</i> |           |          |       | <i>"</i>  | <i>17</i> | <i>FP</i>                      |
| <i>310019</i> |           |          |       | <i>"</i>  | <i>17</i> | <i>FP</i>                      |
| <i>310020</i> |           |          |       | <i>"</i>  | <i>17</i> | <i>FP</i>                      |
| <i>310021</i> |           |          |       | <i>"</i>  | <i>17</i> | <i>FP</i>                      |
| <i>310022</i> |           |          |       | <i>"</i>  | <i>17</i> | <i>FP</i>                      |

| I - LOTISSEMENT (Designation des lots ou appartements) (Suite) |          |          |       |                                       |           |                                | A - MUTATIONS SERVITUDES ACTIVES (Suite) |   |              | B - CHARGES, PRIVILÈGES ET HYPOTHÈQUES (Suite) |   |              |
|--|----------|----------|-------|---------------------------------------|-----------|--------------------------------|--|---|--------------|--|---|--------------|
| Numéros  | Bâtiment | Escalier | Etage | Nombre de pièces plus ou moins au lot | Millièmes | Renseignements complémentaires | Immeuble totalité ou lots                | Dates, numéros et nature des formalités | Observations | Immeuble totalité ou lots                      | Dates, numéros et nature des formalités | Observations |
| 1  | 2        | 3        | 4     | 5                                     | 6         | 7                              |  |   |              |  |   |              |
| 310 023  |          |          |       | Cave                                  | 17        | FP                             |  |   |              |  |   |              |
| 310 024  |          |          |       | "                                     | 17        | FP                             |  |   |              |  |   |              |
| 310 025  |          |          |       | "                                     | 17        | FP                             |  |   |              |  |   |              |
| 310 026  |          |          |       | "                                     | 17        | FP                             |  |   |              |  |   |              |
| 310 027  |          |          |       | "                                     | 17        | FP                             |  |   |              |  |   |              |
| 310 028  |          |          |       | "                                     | 17        | FP                             |  |   |              |  |   |              |
| 310 029  |          |          |       | "                                     | 17        | FP                             |  |   |              |  |   |              |
| 310 030  |          |          |       | "                                     | 17        | FP                             |  |   |              |  |   |              |
| 310 031  |          |          |       | "                                     | 17        | FP                             |  |   |              |  |   |              |
| 310 032  |          |          |       | "                                     | 17        | FP                             |  |   |              |  |   |              |
| 310 033  |          |          |       | "                                     | 17        | FP                             |  |   |              |  |   |              |
| 310 034  |          |          |       | "                                     | 17        | FP                             |  |   |              |  |   |              |
| 310 035  |          |          |       | "                                     | 17        | FP                             |  |   |              |  |   |              |
| 310 036  |          |          |       | "                                     | 17        | FP                             |  |   |              |  |   |              |
| 310 037  |          |          |       | "                                     | 17        | FP                             |  |   |              |  |   |              |
| 310 038  |          |          |       | "                                     | 17        | FP                             |  |   |              |  |   |              |
| 310 039  |          |          |       | "                                     | 17        | FP                             |  |   |              |  |   |              |
| 310 040  |          |          |       | "                                     | 17        | FP                             |  |   |              |  |   |              |
| 310 041  |          |          |       | "                                     | 17        | FP                             |  |   |              |  |   |              |
| 310 042  |          |          |       | "                                     | 17        | FP                             |  |   |              |  |   |              |
| 310 043  |          |          |       | "                                     | 17        | FP                             |  |   |              |  |   |              |
| 310 044  |          |          |       | "                                     | 17        | FP                             |  |   |              |  |   |              |
| 310 045  |          |          |       | "                                     | 17        | FP                             |  |   |              |  |   |              |
| 310 046  |          |          |       | "                                     | 17        | FP                             |  |   |              |  |   |              |
| 310 047  |          |          |       | "                                     | 17        | FP                             |  |   |              |  |   |              |
| 310 048  |          |          |       | "                                     | 17        | FP                             |  |   |              |  |   |              |
| 310 049  |          |          |       | "                                     | 17        | FP                             |  |   |              |  |   |              |
| 310 050  |          |          |       | "                                     | 17        | FP                             |  |   |              |  |   |              |
| 310 051  |          |          |       | "                                     | 17        | FP                             |  |   |              |  |   |              |
| 310 052  |          |          |       | "                                     | 17        | FP                             |  |   |              |  |   |              |
| 310 053  |          |          |       | "                                     | 17        | FP                             |  |   |              |  |   |              |
| 310 054  |          |          |       | "                                     | 17        | FP                             |  |   |              |  |   |              |
| 310 055  |          |          |       | "                                     | 17        | FP                             |  |   |              |  |   |              |

ESTEC

COMMUNE : **GRIGNY.** SECTION : **B** N° du PLAN : **400** RUE : **Grigny II** N°

| I - DÉSIGNATION DE L'IMMEUBLE   |     |    |    |      |    |    | III - FORMALITÉS CONCERNANT L'IMMEUBLE DÉSIGNÉ CI-CONTRE (ou les lots le composant)   |   |              |  |   |              |    |   |   |   |   |   |   |   |        |     |  |  |      |    |    |        |     |  |  |   |    |    |        |     |  |  |   |    |    |        |     |  |  |   |    |    |        |     |  |  |   |    |    |        |     |  |  |   |    |    |        |     |  |  |   |    |    |        |     |  |  |   |    |    |        |     |  |  |   |    |    |        |     |  |  |   |    |  |        |     |  |  |   |    |    |        |     |  |  |   |    |    |        |     |  |  |   |    |    |        |     |  |  |   |    |    |        |     |  |  |   |    |    |        |     |  |  |   |    |    |        |     |  |  |   |    |    |        |     |  |  |   |    |    |        |     |  |  |   |    |    |        |     |  |  |   |    |    |        |     |  |  |   |    |    |        |     |  |  |   |    |    |   |  |  |  |  |  |
|---|-----|----|----|------|----|----|---|---|--------------|--|---|--------------|----|---|---|---|---|---|---|---|--------|-----|--|--|------|----|----|--------|-----|--|--|---|----|----|--------|-----|--|--|---|----|----|--------|-----|--|--|---|----|----|--------|-----|--|--|---|----|----|--------|-----|--|--|---|----|----|--------|-----|--|--|---|----|----|--------|-----|--|--|---|----|----|--------|-----|--|--|---|----|----|--------|-----|--|--|---|----|--|--------|-----|--|--|---|----|----|--------|-----|--|--|---|----|----|--------|-----|--|--|---|----|----|--------|-----|--|--|---|----|----|--------|-----|--|--|---|----|----|--------|-----|--|--|---|----|----|--------|-----|--|--|---|----|----|--------|-----|--|--|---|----|----|--------|-----|--|--|---|----|----|--------|-----|--|--|---|----|----|--------|-----|--|--|---|----|----|--------|-----|--|--|---|----|----|---|--|--|--|--|--|
| <b>LOT: 60</b><br><i>un terrain</i><br><b>97.800</b><br><i>supprime - remplacé par les lots 240001 à 240323</i>   |     |    |    |      |    |    | A - MUTATIONS SERVITUDES ACTIVES  |   |              | B - CHARGES, PRIVILÈGES ET HYPOTHÈQUES |   |              |    |   |   |   |   |   |   |   |        |     |  |  |      |    |    |        |     |  |  |   |    |    |        |     |  |  |   |    |    |        |     |  |  |   |    |    |        |     |  |  |   |    |    |        |     |  |  |   |    |    |        |     |  |  |   |    |    |        |     |  |  |   |    |    |        |     |  |  |   |    |    |        |     |  |  |   |    |  |        |     |  |  |   |    |    |        |     |  |  |   |    |    |        |     |  |  |   |    |    |        |     |  |  |   |    |    |        |     |  |  |   |    |    |        |     |  |  |   |    |    |        |     |  |  |   |    |    |        |     |  |  |   |    |    |        |     |  |  |   |    |    |        |     |  |  |   |    |    |        |     |  |  |   |    |    |        |     |  |  |   |    |    |   |  |  |  |  |  |
|   |     |    |    |      |    |    | Immeuble<br>totalité ou lots  | Dates, numéros et nature des formalités | Observations | Immeuble<br>totalité ou lots           | Dates, numéros et nature des formalités | Observations |    |   |   |   |   |   |   |   |        |     |  |  |      |    |    |        |     |  |  |   |    |    |        |     |  |  |   |    |    |        |     |  |  |   |    |    |        |     |  |  |   |    |    |        |     |  |  |   |    |    |        |     |  |  |   |    |    |        |     |  |  |   |    |    |        |     |  |  |   |    |    |        |     |  |  |   |    |  |        |     |  |  |   |    |    |        |     |  |  |   |    |    |        |     |  |  |   |    |    |        |     |  |  |   |    |    |        |     |  |  |   |    |    |        |     |  |  |   |    |    |        |     |  |  |   |    |    |        |     |  |  |   |    |    |        |     |  |  |   |    |    |        |     |  |  |   |    |    |        |     |  |  |   |    |    |        |     |  |  |   |    |    |   |  |  |  |  |  |
| II - LOTISSEMENT (Désignation des lots ou appartements)   |     |    |    |      |    |    | 1) 11 Avril 1976 Vol 1452 n° 5<br>M <sup>e</sup> Huber notaire à Versailles<br>le 11-2-1974 Modificatif<br>de l'état descriptif de<br>division par la S.C. I des<br>TUILERIES à GRIGNY (2148) |   |              |  |   |              |    |   |   |   |   |   |   |   |        |     |  |  |      |    |    |        |     |  |  |   |    |    |        |     |  |  |   |    |    |        |     |  |  |   |    |    |        |     |  |  |   |    |    |        |     |  |  |   |    |    |        |     |  |  |   |    |    |        |     |  |  |   |    |    |        |     |  |  |   |    |    |        |     |  |  |   |    |  |        |     |  |  |   |    |    |        |     |  |  |   |    |    |        |     |  |  |   |    |    |        |     |  |  |   |    |    |        |     |  |  |   |    |    |        |     |  |  |   |    |    |        |     |  |  |   |    |    |        |     |  |  |   |    |    |        |     |  |  |   |    |    |        |     |  |  |   |    |    |        |     |  |  |   |    |    |        |     |  |  |   |    |    |   |  |  |  |  |  |
| <table border="1"> <thead> <tr> <th>N°</th> <th>N°</th> <th>N°</th> <th>N°</th> <th>N°</th> <th>N°</th> <th>N°</th> </tr> <tr> <th>1</th> <th>2</th> <th>3</th> <th>4</th> <th>5</th> <th>6</th> <th>7</th> </tr> </thead> <tbody> <tr> <td>240001</td> <td>001</td> <td></td> <td></td> <td>cave</td> <td>17</td> <td>FP</td> </tr> <tr> <td>240002</td> <td>002</td> <td></td> <td></td> <td>"</td> <td>17</td> <td>FP</td> </tr> <tr> <td>240003</td> <td>003</td> <td></td> <td></td> <td>"</td> <td>17</td> <td>FP</td> </tr> <tr> <td>240004</td> <td>004</td> <td></td> <td></td> <td>"</td> <td>17</td> <td>FP</td> </tr> <tr> <td>240005</td> <td>005</td> <td></td> <td></td> <td>"</td> <td>17</td> <td>FP</td> </tr> <tr> <td>240006</td> <td>006</td> <td></td> <td></td> <td>"</td> <td>17</td> <td>FP</td> </tr> <tr> <td>240007</td> <td>007</td> <td></td> <td></td> <td>"</td> <td>17</td> <td>FP</td> </tr> <tr> <td>240008</td> <td>008</td> <td></td> <td></td> <td>"</td> <td>17</td> <td>FP</td> </tr> <tr> <td>240009</td> <td>009</td> <td></td> <td></td> <td>"</td> <td>17</td> <td>FP</td> </tr> <tr> <td>240010</td> <td>010</td> <td></td> <td></td> <td>"</td> <td>17</td> <td></td> </tr> <tr> <td>240011</td> <td>011</td> <td></td> <td></td> <td>"</td> <td>17</td> <td>FP</td> </tr> <tr> <td>240012</td> <td>012</td> <td></td> <td></td> <td>"</td> <td>17</td> <td>FP</td> </tr> <tr> <td>240013</td> <td>013</td> <td></td> <td></td> <td>"</td> <td>17</td> <td>FP</td> </tr> <tr> <td>240014</td> <td>014</td> <td></td> <td></td> <td>"</td> <td>17</td> <td>FP</td> </tr> <tr> <td>240015</td> <td>015</td> <td></td> <td></td> <td>"</td> <td>17</td> <td>FP</td> </tr> <tr> <td>240016</td> <td>016</td> <td></td> <td></td> <td>"</td> <td>17</td> <td>FP</td> </tr> <tr> <td>240017</td> <td>017</td> <td></td> <td></td> <td>"</td> <td>17</td> <td>FP</td> </tr> <tr> <td>240018</td> <td>018</td> <td></td> <td></td> <td>"</td> <td>17</td> <td>FP</td> </tr> <tr> <td>240019</td> <td>019</td> <td></td> <td></td> <td>"</td> <td>17</td> <td>FP</td> </tr> <tr> <td>240020</td> <td>020</td> <td></td> <td></td> <td>"</td> <td>17</td> <td>FP</td> </tr> <tr> <td>240021</td> <td>021</td> <td></td> <td></td> <td>"</td> <td>17</td> <td>FP</td> </tr> <tr> <td>240022</td> <td>022</td> <td></td> <td></td> <td>"</td> <td>17</td> <td>FP</td> </tr> </tbody> </table> |     |    |    |      |    |    | N°  | N°                                      | N°           | N°                                     | N°                                      | N°           | N° | 1 | 2 | 3 | 4 | 5 | 6 | 7 | 240001 | 001 |  |  | cave | 17 | FP | 240002 | 002 |  |  | " | 17 | FP | 240003 | 003 |  |  | " | 17 | FP | 240004 | 004 |  |  | " | 17 | FP | 240005 | 005 |  |  | " | 17 | FP | 240006 | 006 |  |  | " | 17 | FP | 240007 | 007 |  |  | " | 17 | FP | 240008 | 008 |  |  | " | 17 | FP | 240009 | 009 |  |  | " | 17 | FP | 240010 | 010 |  |  | " | 17 |  | 240011 | 011 |  |  | " | 17 | FP | 240012 | 012 |  |  | " | 17 | FP | 240013 | 013 |  |  | " | 17 | FP | 240014 | 014 |  |  | " | 17 | FP | 240015 | 015 |  |  | " | 17 | FP | 240016 | 016 |  |  | " | 17 | FP | 240017 | 017 |  |  | " | 17 | FP | 240018 | 018 |  |  | " | 17 | FP | 240019 | 019 |  |  | " | 17 | FP | 240020 | 020 |  |  | " | 17 | FP | 240021 | 021 |  |  | " | 17 | FP | 240022 | 022 |  |  | " | 17 | FP | 1) 17-11-1969 Vol 3215 n° 56 Rad partielles<br>M <sup>e</sup> Huber notaire à Versailles 27-9-1971<br>le 26-9-1969 10-11-1971<br>Hypothèque Conventuelle 16-2-1972<br>au profit de la COMPAGNIE 24-3-1972<br>pour le CREDIT à MOYEN TERME 21-9-1972<br>la S <sup>e</sup> VERNES et COMPAGNIE 16-6-1973<br>la BANQUE de SUEZ et UNION 27-8-1973<br>des MINES 20-3-1974<br>D.E à Corbeil en étude. 19-11-1975<br>de M <sup>e</sup> Courty Rad. Totale<br>contre : S.C. I des TUILERIES du 13-11-1975<br>à GRIGNY (2148).<br>P 3.500.000 F<br>exigibilité le 30-9-1974<br>ayant effet jusqu'au 30-9-1976<br>2) 16.02.1995. Vol. 95P849<br>Révisé de Pièces, 26.01.1995<br>M <sup>e</sup> Huber à Versailles.<br>Copie de l'Assemblée générale<br>des co-propriétaires décidant<br>la création d'un syndicat<br>qui prendra la dénomina-<br>tion de "Syndicat secondaire<br>Bonaparte 24" |  |  |  |  |  |
| N°  | N°  | N° | N° | N°   | N° | N° |   |   |              |  |   |              |    |   |   |   |   |   |   |   |        |     |  |  |      |    |    |        |     |  |  |   |    |    |        |     |  |  |   |    |    |        |     |  |  |   |    |    |        |     |  |  |   |    |    |        |     |  |  |   |    |    |        |     |  |  |   |    |    |        |     |  |  |   |    |    |        |     |  |  |   |    |    |        |     |  |  |   |    |  |        |     |  |  |   |    |    |        |     |  |  |   |    |    |        |     |  |  |   |    |    |        |     |  |  |   |    |    |        |     |  |  |   |    |    |        |     |  |  |   |    |    |        |     |  |  |   |    |    |        |     |  |  |   |    |    |        |     |  |  |   |    |    |        |     |  |  |   |    |    |        |     |  |  |   |    |    |        |     |  |  |   |    |    |   |  |  |  |  |  |
| 1   | 2   | 3  | 4  | 5    | 6  | 7  |   |   |              |  |   |              |    |   |   |   |   |   |   |   |        |     |  |  |      |    |    |        |     |  |  |   |    |    |        |     |  |  |   |    |    |        |     |  |  |   |    |    |        |     |  |  |   |    |    |        |     |  |  |   |    |    |        |     |  |  |   |    |    |        |     |  |  |   |    |    |        |     |  |  |   |    |    |        |     |  |  |   |    |  |        |     |  |  |   |    |    |        |     |  |  |   |    |    |        |     |  |  |   |    |    |        |     |  |  |   |    |    |        |     |  |  |   |    |    |        |     |  |  |   |    |    |        |     |  |  |   |    |    |        |     |  |  |   |    |    |        |     |  |  |   |    |    |        |     |  |  |   |    |    |        |     |  |  |   |    |    |        |     |  |  |   |    |    |   |  |  |  |  |  |
| 240001  | 001 |    |    | cave | 17 | FP |   |   |              |  |   |              |    |   |   |   |   |   |   |   |        |     |  |  |      |    |    |        |     |  |  |   |    |    |        |     |  |  |   |    |    |        |     |  |  |   |    |    |        |     |  |  |   |    |    |        |     |  |  |   |    |    |        |     |  |  |   |    |    |        |     |  |  |   |    |    |        |     |  |  |   |    |    |        |     |  |  |   |    |  |        |     |  |  |   |    |    |        |     |  |  |   |    |    |        |     |  |  |   |    |    |        |     |  |  |   |    |    |        |     |  |  |   |    |    |        |     |  |  |   |    |    |        |     |  |  |   |    |    |        |     |  |  |   |    |    |        |     |  |  |   |    |    |        |     |  |  |   |    |    |        |     |  |  |   |    |    |        |     |  |  |   |    |    |   |  |  |  |  |  |
| 240002  | 002 |    |    | "    | 17 | FP |   |   |              |  |   |              |    |   |   |   |   |   |   |   |        |     |  |  |      |    |    |        |     |  |  |   |    |    |        |     |  |  |   |    |    |        |     |  |  |   |    |    |        |     |  |  |   |    |    |        |     |  |  |   |    |    |        |     |  |  |   |    |    |        |     |  |  |   |    |    |        |     |  |  |   |    |    |        |     |  |  |   |    |  |        |     |  |  |   |    |    |        |     |  |  |   |    |    |        |     |  |  |   |    |    |        |     |  |  |   |    |    |        |     |  |  |   |    |    |        |     |  |  |   |    |    |        |     |  |  |   |    |    |        |     |  |  |   |    |    |        |     |  |  |   |    |    |        |     |  |  |   |    |    |        |     |  |  |   |    |    |        |     |  |  |   |    |    |   |  |  |  |  |  |
| 240003  | 003 |    |    | "    | 17 | FP |   |   |              |  |   |              |    |   |   |   |   |   |   |   |        |     |  |  |      |    |    |        |     |  |  |   |    |    |        |     |  |  |   |    |    |        |     |  |  |   |    |    |        |     |  |  |   |    |    |        |     |  |  |   |    |    |        |     |  |  |   |    |    |        |     |  |  |   |    |    |        |     |  |  |   |    |    |        |     |  |  |   |    |  |        |     |  |  |   |    |    |        |     |  |  |   |    |    |        |     |  |  |   |    |    |        |     |  |  |   |    |    |        |     |  |  |   |    |    |        |     |  |  |   |    |    |        |     |  |  |   |    |    |        |     |  |  |   |    |    |        |     |  |  |   |    |    |        |     |  |  |   |    |    |        |     |  |  |   |    |    |        |     |  |  |   |    |    |   |  |  |  |  |  |
| 240004  | 004 |    |    | "    | 17 | FP |   |   |              |  |   |              |    |   |   |   |   |   |   |   |        |     |  |  |      |    |    |        |     |  |  |   |    |    |        |     |  |  |   |    |    |        |     |  |  |   |    |    |        |     |  |  |   |    |    |        |     |  |  |   |    |    |        |     |  |  |   |    |    |        |     |  |  |   |    |    |        |     |  |  |   |    |    |        |     |  |  |   |    |  |        |     |  |  |   |    |    |        |     |  |  |   |    |    |        |     |  |  |   |    |    |        |     |  |  |   |    |    |        |     |  |  |   |    |    |        |     |  |  |   |    |    |        |     |  |  |   |    |    |        |     |  |  |   |    |    |        |     |  |  |   |    |    |        |     |  |  |   |    |    |        |     |  |  |   |    |    |        |     |  |  |   |    |    |   |  |  |  |  |  |
| 240005  | 005 |    |    | "    | 17 | FP |   |   |              |  |   |              |    |   |   |   |   |   |   |   |        |     |  |  |      |    |    |        |     |  |  |   |    |    |        |     |  |  |   |    |    |        |     |  |  |   |    |    |        |     |  |  |   |    |    |        |     |  |  |   |    |    |        |     |  |  |   |    |    |        |     |  |  |   |    |    |        |     |  |  |   |    |    |        |     |  |  |   |    |  |        |     |  |  |   |    |    |        |     |  |  |   |    |    |        |     |  |  |   |    |    |        |     |  |  |   |    |    |        |     |  |  |   |    |    |        |     |  |  |   |    |    |        |     |  |  |   |    |    |        |     |  |  |   |    |    |        |     |  |  |   |    |    |        |     |  |  |   |    |    |        |     |  |  |   |    |    |        |     |  |  |   |    |    |   |  |  |  |  |  |
| 240006  | 006 |    |    | "    | 17 | FP |   |   |              |  |   |              |    |   |   |   |   |   |   |   |        |     |  |  |      |    |    |        |     |  |  |   |    |    |        |     |  |  |   |    |    |        |     |  |  |   |    |    |        |     |  |  |   |    |    |        |     |  |  |   |    |    |        |     |  |  |   |    |    |        |     |  |  |   |    |    |        |     |  |  |   |    |    |        |     |  |  |   |    |  |        |     |  |  |   |    |    |        |     |  |  |   |    |    |        |     |  |  |   |    |    |        |     |  |  |   |    |    |        |     |  |  |   |    |    |        |     |  |  |   |    |    |        |     |  |  |   |    |    |        |     |  |  |   |    |    |        |     |  |  |   |    |    |        |     |  |  |   |    |    |        |     |  |  |   |    |    |        |     |  |  |   |    |    |   |  |  |  |  |  |
| 240007  | 007 |    |    | "    | 17 | FP |   |   |              |  |   |              |    |   |   |   |   |   |   |   |        |     |  |  |      |    |    |        |     |  |  |   |    |    |        |     |  |  |   |    |    |        |     |  |  |   |    |    |        |     |  |  |   |    |    |        |     |  |  |   |    |    |        |     |  |  |   |    |    |        |     |  |  |   |    |    |        |     |  |  |   |    |    |        |     |  |  |   |    |  |        |     |  |  |   |    |    |        |     |  |  |   |    |    |        |     |  |  |   |    |    |        |     |  |  |   |    |    |        |     |  |  |   |    |    |        |     |  |  |   |    |    |        |     |  |  |   |    |    |        |     |  |  |   |    |    |        |     |  |  |   |    |    |        |     |  |  |   |    |    |        |     |  |  |   |    |    |        |     |  |  |   |    |    |   |  |  |  |  |  |
| 240008  | 008 |    |    | "    | 17 | FP |   |   |              |  |   |              |    |   |   |   |   |   |   |   |        |     |  |  |      |    |    |        |     |  |  |   |    |    |        |     |  |  |   |    |    |        |     |  |  |   |    |    |        |     |  |  |   |    |    |        |     |  |  |   |    |    |        |     |  |  |   |    |    |        |     |  |  |   |    |    |        |     |  |  |   |    |    |        |     |  |  |   |    |  |        |     |  |  |   |    |    |        |     |  |  |   |    |    |        |     |  |  |   |    |    |        |     |  |  |   |    |    |        |     |  |  |   |    |    |        |     |  |  |   |    |    |        |     |  |  |   |    |    |        |     |  |  |   |    |    |        |     |  |  |   |    |    |        |     |  |  |   |    |    |        |     |  |  |   |    |    |        |     |  |  |   |    |    |   |  |  |  |  |  |
| 240009  | 009 |    |    | "    | 17 | FP |   |   |              |  |   |              |    |   |   |   |   |   |   |   |        |     |  |  |      |    |    |        |     |  |  |   |    |    |        |     |  |  |   |    |    |        |     |  |  |   |    |    |        |     |  |  |   |    |    |        |     |  |  |   |    |    |        |     |  |  |   |    |    |        |     |  |  |   |    |    |        |     |  |  |   |    |    |        |     |  |  |   |    |  |        |     |  |  |   |    |    |        |     |  |  |   |    |    |        |     |  |  |   |    |    |        |     |  |  |   |    |    |        |     |  |  |   |    |    |        |     |  |  |   |    |    |        |     |  |  |   |    |    |        |     |  |  |   |    |    |        |     |  |  |   |    |    |        |     |  |  |   |    |    |        |     |  |  |   |    |    |        |     |  |  |   |    |    |   |  |  |  |  |  |
| 240010  | 010 |    |    | "    | 17 |    |   |   |              |  |   |              |    |   |   |   |   |   |   |   |        |     |  |  |      |    |    |        |     |  |  |   |    |    |        |     |  |  |   |    |    |        |     |  |  |   |    |    |        |     |  |  |   |    |    |        |     |  |  |   |    |    |        |     |  |  |   |    |    |        |     |  |  |   |    |    |        |     |  |  |   |    |    |        |     |  |  |   |    |  |        |     |  |  |   |    |    |        |     |  |  |   |    |    |        |     |  |  |   |    |    |        |     |  |  |   |    |    |        |     |  |  |   |    |    |        |     |  |  |   |    |    |        |     |  |  |   |    |    |        |     |  |  |   |    |    |        |     |  |  |   |    |    |        |     |  |  |   |    |    |        |     |  |  |   |    |    |        |     |  |  |   |    |    |   |  |  |  |  |  |
| 240011  | 011 |    |    | "    | 17 | FP |   |   |              |  |   |              |    |   |   |   |   |   |   |   |        |     |  |  |      |    |    |        |     |  |  |   |    |    |        |     |  |  |   |    |    |        |     |  |  |   |    |    |        |     |  |  |   |    |    |        |     |  |  |   |    |    |        |     |  |  |   |    |    |        |     |  |  |   |    |    |        |     |  |  |   |    |    |        |     |  |  |   |    |  |        |     |  |  |   |    |    |        |     |  |  |   |    |    |        |     |  |  |   |    |    |        |     |  |  |   |    |    |        |     |  |  |   |    |    |        |     |  |  |   |    |    |        |     |  |  |   |    |    |        |     |  |  |   |    |    |        |     |  |  |   |    |    |        |     |  |  |   |    |    |        |     |  |  |   |    |    |        |     |  |  |   |    |    |   |  |  |  |  |  |
| 240012  | 012 |    |    | "    | 17 | FP |   |   |              |  |   |              |    |   |   |   |   |   |   |   |        |     |  |  |      |    |    |        |     |  |  |   |    |    |        |     |  |  |   |    |    |        |     |  |  |   |    |    |        |     |  |  |   |    |    |        |     |  |  |   |    |    |        |     |  |  |   |    |    |        |     |  |  |   |    |    |        |     |  |  |   |    |    |        |     |  |  |   |    |  |        |     |  |  |   |    |    |        |     |  |  |   |    |    |        |     |  |  |   |    |    |        |     |  |  |   |    |    |        |     |  |  |   |    |    |        |     |  |  |   |    |    |        |     |  |  |   |    |    |        |     |  |  |   |    |    |        |     |  |  |   |    |    |        |     |  |  |   |    |    |        |     |  |  |   |    |    |        |     |  |  |   |    |    |   |  |  |  |  |  |
| 240013  | 013 |    |    | "    | 17 | FP |   |   |              |  |   |              |    |   |   |   |   |   |   |   |        |     |  |  |      |    |    |        |     |  |  |   |    |    |        |     |  |  |   |    |    |        |     |  |  |   |    |    |        |     |  |  |   |    |    |        |     |  |  |   |    |    |        |     |  |  |   |    |    |        |     |  |  |   |    |    |        |     |  |  |   |    |    |        |     |  |  |   |    |  |        |     |  |  |   |    |    |        |     |  |  |   |    |    |        |     |  |  |   |    |    |        |     |  |  |   |    |    |        |     |  |  |   |    |    |        |     |  |  |   |    |    |        |     |  |  |   |    |    |        |     |  |  |   |    |    |        |     |  |  |   |    |    |        |     |  |  |   |    |    |        |     |  |  |   |    |    |        |     |  |  |   |    |    |   |  |  |  |  |  |
| 240014  | 014 |    |    | "    | 17 | FP |   |   |              |  |   |              |    |   |   |   |   |   |   |   |        |     |  |  |      |    |    |        |     |  |  |   |    |    |        |     |  |  |   |    |    |        |     |  |  |   |    |    |        |     |  |  |   |    |    |        |     |  |  |   |    |    |        |     |  |  |   |    |    |        |     |  |  |   |    |    |        |     |  |  |   |    |    |        |     |  |  |   |    |  |        |     |  |  |   |    |    |        |     |  |  |   |    |    |        |     |  |  |   |    |    |        |     |  |  |   |    |    |        |     |  |  |   |    |    |        |     |  |  |   |    |    |        |     |  |  |   |    |    |        |     |  |  |   |    |    |        |     |  |  |   |    |    |        |     |  |  |   |    |    |        |     |  |  |   |    |    |        |     |  |  |   |    |    |   |  |  |  |  |  |
| 240015  | 015 |    |    | "    | 17 | FP |   |   |              |  |   |              |    |   |   |   |   |   |   |   |        |     |  |  |      |    |    |        |     |  |  |   |    |    |        |     |  |  |   |    |    |        |     |  |  |   |    |    |        |     |  |  |   |    |    |        |     |  |  |   |    |    |        |     |  |  |   |    |    |        |     |  |  |   |    |    |        |     |  |  |   |    |    |        |     |  |  |   |    |  |        |     |  |  |   |    |    |        |     |  |  |   |    |    |        |     |  |  |   |    |    |        |     |  |  |   |    |    |        |     |  |  |   |    |    |        |     |  |  |   |    |    |        |     |  |  |   |    |    |        |     |  |  |   |    |    |        |     |  |  |   |    |    |        |     |  |  |   |    |    |        |     |  |  |   |    |    |        |     |  |  |   |    |    |   |  |  |  |  |  |
| 240016  | 016 |    |    | "    | 17 | FP |   |   |              |  |   |              |    |   |   |   |   |   |   |   |        |     |  |  |      |    |    |        |     |  |  |   |    |    |        |     |  |  |   |    |    |        |     |  |  |   |    |    |        |     |  |  |   |    |    |        |     |  |  |   |    |    |        |     |  |  |   |    |    |        |     |  |  |   |    |    |        |     |  |  |   |    |    |        |     |  |  |   |    |  |        |     |  |  |   |    |    |        |     |  |  |   |    |    |        |     |  |  |   |    |    |        |     |  |  |   |    |    |        |     |  |  |   |    |    |        |     |  |  |   |    |    |        |     |  |  |   |    |    |        |     |  |  |   |    |    |        |     |  |  |   |    |    |        |     |  |  |   |    |    |        |     |  |  |   |    |    |        |     |  |  |   |    |    |   |  |  |  |  |  |
| 240017  | 017 |    |    | "    | 17 | FP |   |   |              |  |   |              |    |   |   |   |   |   |   |   |        |     |  |  |      |    |    |        |     |  |  |   |    |    |        |     |  |  |   |    |    |        |     |  |  |   |    |    |        |     |  |  |   |    |    |        |     |  |  |   |    |    |        |     |  |  |   |    |    |        |     |  |  |   |    |    |        |     |  |  |   |    |    |        |     |  |  |   |    |  |        |     |  |  |   |    |    |        |     |  |  |   |    |    |        |     |  |  |   |    |    |        |     |  |  |   |    |    |        |     |  |  |   |    |    |        |     |  |  |   |    |    |        |     |  |  |   |    |    |        |     |  |  |   |    |    |        |     |  |  |   |    |    |        |     |  |  |   |    |    |        |     |  |  |   |    |    |        |     |  |  |   |    |    |   |  |  |  |  |  |
| 240018  | 018 |    |    | "    | 17 | FP |   |   |              |  |   |              |    |   |   |   |   |   |   |   |        |     |  |  |      |    |    |        |     |  |  |   |    |    |        |     |  |  |   |    |    |        |     |  |  |   |    |    |        |     |  |  |   |    |    |        |     |  |  |   |    |    |        |     |  |  |   |    |    |        |     |  |  |   |    |    |        |     |  |  |   |    |    |        |     |  |  |   |    |  |        |     |  |  |   |    |    |        |     |  |  |   |    |    |        |     |  |  |   |    |    |        |     |  |  |   |    |    |        |     |  |  |   |    |    |        |     |  |  |   |    |    |        |     |  |  |   |    |    |        |     |  |  |   |    |    |        |     |  |  |   |    |    |        |     |  |  |   |    |    |        |     |  |  |   |    |    |        |     |  |  |   |    |    |   |  |  |  |  |  |
| 240019  | 019 |    |    | "    | 17 | FP |   |   |              |  |   |              |    |   |   |   |   |   |   |   |        |     |  |  |      |    |    |        |     |  |  |   |    |    |        |     |  |  |   |    |    |        |     |  |  |   |    |    |        |     |  |  |   |    |    |        |     |  |  |   |    |    |        |     |  |  |   |    |    |        |     |  |  |   |    |    |        |     |  |  |   |    |    |        |     |  |  |   |    |  |        |     |  |  |   |    |    |        |     |  |  |   |    |    |        |     |  |  |   |    |    |        |     |  |  |   |    |    |        |     |  |  |   |    |    |        |     |  |  |   |    |    |        |     |  |  |   |    |    |        |     |  |  |   |    |    |        |     |  |  |   |    |    |        |     |  |  |   |    |    |        |     |  |  |   |    |    |        |     |  |  |   |    |    |   |  |  |  |  |  |
| 240020  | 020 |    |    | "    | 17 | FP |   |   |              |  |   |              |    |   |   |   |   |   |   |   |        |     |  |  |      |    |    |        |     |  |  |   |    |    |        |     |  |  |   |    |    |        |     |  |  |   |    |    |        |     |  |  |   |    |    |        |     |  |  |   |    |    |        |     |  |  |   |    |    |        |     |  |  |   |    |    |        |     |  |  |   |    |    |        |     |  |  |   |    |  |        |     |  |  |   |    |    |        |     |  |  |   |    |    |        |     |  |  |   |    |    |        |     |  |  |   |    |    |        |     |  |  |   |    |    |        |     |  |  |   |    |    |        |     |  |  |   |    |    |        |     |  |  |   |    |    |        |     |  |  |   |    |    |        |     |  |  |   |    |    |        |     |  |  |   |    |    |        |     |  |  |   |    |    |   |  |  |  |  |  |
| 240021  | 021 |    |    | "    | 17 | FP |   |   |              |  |   |              |    |   |   |   |   |   |   |   |        |     |  |  |      |    |    |        |     |  |  |   |    |    |        |     |  |  |   |    |    |        |     |  |  |   |    |    |        |     |  |  |   |    |    |        |     |  |  |   |    |    |        |     |  |  |   |    |    |        |     |  |  |   |    |    |        |     |  |  |   |    |    |        |     |  |  |   |    |  |        |     |  |  |   |    |    |        |     |  |  |   |    |    |        |     |  |  |   |    |    |        |     |  |  |   |    |    |        |     |  |  |   |    |    |        |     |  |  |   |    |    |        |     |  |  |   |    |    |        |     |  |  |   |    |    |        |     |  |  |   |    |    |        |     |  |  |   |    |    |        |     |  |  |   |    |    |        |     |  |  |   |    |    |   |  |  |  |  |  |
| 240022  | 022 |    |    | "    | 17 | FP |   |   |              |  |   |              |    |   |   |   |   |   |   |   |        |     |  |  |      |    |    |        |     |  |  |   |    |    |        |     |  |  |   |    |    |        |     |  |  |   |    |    |        |     |  |  |   |    |    |        |     |  |  |   |    |    |        |     |  |  |   |    |    |        |     |  |  |   |    |    |        |     |  |  |   |    |    |        |     |  |  |   |    |  |        |     |  |  |   |    |    |        |     |  |  |   |    |    |        |     |  |  |   |    |    |        |     |  |  |   |    |    |        |     |  |  |   |    |    |        |     |  |  |   |    |    |        |     |  |  |   |    |    |        |     |  |  |   |    |    |        |     |  |  |   |    |    |        |     |  |  |   |    |    |        |     |  |  |   |    |    |        |     |  |  |   |    |    |   |  |  |  |  |  |

| II - LOTISSEMENT (Désignation des lots ou appartements) (Suite) |          |          |       |  |             |                                | A - MUTATIONS - SERVITUDES ACTIVES (Suite) |   |              | B - CHARGES, PRIVILÈGES ET HYPOTHÈQUES (Suite) |   |              |      |    |
|---|----------|----------|-------|--|-------------|--------------------------------|--|---|--------------|--|---|--------------|------|----|
| Numéros   | Bâtiment | Escalier | Etage | Nombre de pièces plus ou nature du lot | Millimètres | Renseignements complémentaires | Immeuble totalité ou lots                  | Dates, numéros et nature des formalités | Observations | Immeuble totalité ou lots                      | Dates, numéros et nature des formalités | Observations |      |    |
| 1   | 2        | 3        | 4     | 5                                      | 6           | 7                              |  |   |              |  |   |              |      |    |
| 240   | 023      |          |       | cave                                   | 17          | FP                             | 240056                                     | appartement                             | 842-         | FP   | 240089                                  | cave         | 17   | FP |
| 240   | 024      |          |       | "                                      | 17          | FP                             | 240057                                     | "                                       | 850-         | FP   | 240090                                  | "            | 17   | FP |
| 240   | 025      |          |       | "                                      | 17          | FP                             | 240058                                     | "                                       | 877-         | FP   | 240090<br>240000                        | "            | 17   | FP |
| 240   | 026      |          |       | "                                      | 17          | FP                             | 240059                                     | "                                       | 912-         | FP   | 240101                                  | "            | 17   | FP |
| 240   | 027      |          |       | "                                      | 17          | FP                             | 240060                                     | "                                       | 851-         | FP   | 240102                                  | "            | 17   | FP |
| 240   | 028      |          |       | "                                      | 17          | FP                             | 240061                                     | "                                       | 859-         | FP   | 240103                                  | "            | 17   | FP |
| 240   | 029      |          |       | "                                      | 17          | FP                             | 240062                                     | "                                       | 885-         | FP   | 240104                                  | "            | 17   | FP |
| 240   | 030      |          |       | "                                      | 17          | FP                             | 240063                                     | "                                       | 921-         | FP   | 240105                                  | "            | 17   | FP |
| 240   | 031      |          |       | "                                      | 17          | FP                             | 240064                                     | "                                       | 859-         | FP   | 240106                                  | "            | 17   | FP |
| 240   | 032      |          |       | "                                      | 17          | FP                             | 240065                                     | "                                       | 867-         | FP   | 240107                                  | "            | 17   | FP |
| 240   | 033      |          |       | "                                      | 17          | FP                             | 240066                                     | "                                       | 894-         | FP   | 240108                                  | "            | 17   | FP |
| 240   | 034      |          |       | "                                      | 17          | FP                             | 240067                                     | "                                       | 930-         |  | 240109                                  | "            | 17   | FP |
| 240   | 035      |          |       | "                                      | 17          | FP                             | 240068                                     | "                                       | 867-         | FP   | 240110                                  | "            | 17   | FP |
| 240   | 036      |          |       | "                                      | 17          | FP                             | 240069                                     | "                                       | 876-         | FP   | 240111                                  | CH-SRV.      | 341- | FP |
| 240   | 037      |          |       | appart.                                | 513-        | FP                             | 240070                                     | "                                       | 903-         |  | 240112                                  | "            | 341- | FP |
| 240   | 038      |          |       | "                                      | 301-        | FP                             | 240071                                     | "                                       | 939-         | FP   | 240113                                  | Loc-LIB.     | 350- | FP |
| 240   | 039      |          |       | "                                      | 341-        | FP                             | 240072                                     | "                                       | 876-         | FP   | 240114                                  | appart       | 657- | FP |
| 240   | 040      |          |       | "                                      | 611-        | FP                             | 240073                                     | "                                       | 884-         | FP   | 240115                                  | "            | 626- | FP |
| 240   | 041      |          |       | "                                      | 817-        | FP                             | 240074                                     | "                                       | 911-         | FP   | 240116                                  | "            | 508- | FP |
| 240   | 042      |          |       | "                                      | 842-        | FP                             | 240075                                     | cave                                    | 17-          | FP   | 240117                                  | CH-SRV       | 304- | FP |
| 240   | 043      |          |       | "                                      | 877-        | FP                             | 240076                                     | "                                       | 17-          | FP   | 240118                                  | "            | 304- | FP |
| 240   | 044      |          |       | "                                      | 817-        | FP                             | 240077                                     | "                                       | 17-          | FP   | 240119                                  | appart       | 524- | FP |
| 240   | 045      |          |       | "                                      | 825-        | FP                             | 240078                                     | "                                       | 17-          | FP   | 240120                                  | "            | 567- | FP |
| 240   | 046      |          |       | "                                      | 851-        | FP                             | 240079                                     | "                                       | 17-          | FP   | 240121                                  | CH-SRV       | 303- | FP |
| 240   | 047      |          |       | "                                      | 885-        | FP                             | 240080                                     | "                                       | 17-          | FP   | 240122                                  | "            | 303- | FP |
| 240   | 048      |          |       | "                                      | 826-        | FP                             | 240081                                     | "                                       | 17-          | FP   | 240123                                  | appart       | 540- | FP |
| 240   | 049      |          |       | "                                      | 834-        | FP                             | 240082                                     | "                                       | 17-          | FP   | 240124                                  | "            | 513- | FP |
| 240   | 050      |          |       | "                                      | 859-        | FP                             | 240083                                     | FP                                      | 17-          |  | 240125                                  | CH-SRV       | 307- | FP |
| 240   | 051      |          |       | "                                      | 894-        | FP                             | 240084                                     | "                                       | 17-          | FP   | 240126                                  | "            | 307- | FP |
| 240   | 052      |          |       | "                                      | 834-        | FP                             | 240085                                     | "                                       | 17-          | FP   | 240127                                  | appart       | 529- | FP |
| 240   | 053      |          |       | "                                      | 842-        | FP                             | 240086                                     | "                                       | 17-          | FP   | 240128                                  | "            | 573- | FP |
| 240   | 054      |          |       | "                                      | 868-        | FP                             | 240087                                     | "                                       | 17-          | FP   | 240129                                  | CH-SRV       | 306- | FP |
| 240   | 055      |          |       | "                                      | 903-        | FP                             | 240088                                     | "                                       | 17-          | FP   | 240130                                  | "            | 306- | FP |

Voir suite fiche bis

**RELEVÉ DES FORMALITES PUBLIEES DU 01/01/1973 AU 24/07/2023**

|                       |                                      |   |                             |
|-----------------------|--------------------------------------|---|-----------------------------|
| <b>N° d'ordre : 1</b> | Date de dépôt : 22/03/2004           | Référence d'enlissement : 9104P02 2004P2340 | Date de l'acte : 02/02/2004 |
|                       | Nature de l'acte : <b>VENTE</b>      |   |                             |
|                       | Rédacteur : SCP LEMOINE / EVRY CEDEX |   |                             |

*Disposition n° 1 de la formalité 9104P02 2004P2340 :*

| <b>Disposant, Donateur</b>     |                           |         |  |        |                                    |
|--------------------------------|---------------------------|---------|--|--------|------------------------------------|
| Numéro                         | Désignation des personnes |         |  |        | Date de naissance ou N° d'identité |
| 2                              | TROUPEL                   |         |  |        | 23/09/1967                         |
| <b>Bénéficiaire, Donataire</b> |                           |         |  |        |                                    |
| Numéro                         | Désignation des personnes |         |  |        | Date de naissance ou N° d'identité |
| 1                              | KPADENOU                  |         |  |        | 19/09/1967                         |
| <b>Immeubles</b>               |                           |         |  |        |                                    |
| Bénéficiaires                  | Droits                    | Commune | Désignation cadastrale   | Volume | Lot                                |
|                                |                           | GRIGNY  | AK 152<br>AK 155 à AK 156<br>AL 18 à AL 26<br>AL 37<br>AL 39<br>AL 45 à AL 52<br>AM 3<br>AM 6<br>AM 11 à AM 14<br>AM 21<br>AM 23 à AM 27<br>AM 30 à AM 31<br>AM 55 à AM 56 |        |                                    |

**RELEVÉ DES FORMALITES PUBLIEES DU 01/01/1973 AU 24/07/2023**

*Disposition n° 1 de la formalité 9104P02 2004P2340 :*

| <b>Immeubles</b> |        |         |                        |        |        |
|------------------|--------|---------|------------------------|--------|--------|
| Bénéficiaires    | Droits | Commune | Désignation cadastrale | Volume | Lot    |
|                  |        |         |                        |        | 270028 |
|                  |        |         |                        |        | 270125 |
|                  |        |         |                        |        | 830453 |

Prix / évaluation : 51.500,00 EUR

|                       |  |   |                             |
|-----------------------|--|---|-----------------------------|
| <b>N° d'ordre : 2</b> | Date de dépôt : 06/01/2005                           | Référence d'enlissement : <b>9104P02 2005S5</b> | Date de l'acte : 10/12/2004 |
|                       | Nature de l'acte : <b>COMMANDEMENT VALANT SAISIE</b> |   |                             |
|                       | Rédacteur : ME DAMOISEAU VINCENT / EVRY              |   |                             |
|                       | Domicile élu : EVRY EN L'ETUDE                       |   |                             |

*Disposition n° 1 de la formalité 9104P02 2005S5 :*

| <b>Créanciers</b> |  |                                    |
|-------------------|--|------------------------------------|
| Numéro            | Désignation des personnes                                  | Date de Naissance ou N° d'identité |
|                   | SYNDICAT DE COPROPRIETE SECONDAIRE VLAMINCK 31 A GRIGNY II |                                    |

| <b>Débiteurs</b> |                           |                                    |
|------------------|---------------------------|------------------------------------|
| Numéro           | Désignation des personnes | Date de Naissance ou N° d'identité |
| 1                | ABDILLAHI                 | 00/00/1957                         |
| 2                | AHMED ABDOU               | 20/10/1962                         |



**RELEVÉ DES FORMALITES PUBLIEES DU 01/01/1973 AU 24/07/2023**

*Disposition n° 1 de la formalité 9104P02 2005S5 :*

| <b>Immeubles</b> |        |         |  |        |                            |
|------------------|--------|---------|--|--------|----------------------------|
| Débiteurs        | Droits | Commune | Désignation cadastrale   | Volume | Lot                        |
|                  |        | GRIGNY  | AK 152<br>AK 155 à AK 156<br>AL 18 à AL 26<br>AL 37<br>AL 39<br>AL 45 à AL 52<br>AM 3<br>AM 6<br>AM 11 à AM 14<br>AM 21<br>AM 23 à AM 27<br>AM 30 à AM 31<br>AM 55 à AM 56 |        | 310144<br>310180<br>310321 |

|   |                            |   |                             |
|---|----------------------------|---|-----------------------------|
| <b>N° d'ordre : 3</b>   | Date de dépôt : 23/02/2005 | Référence de dépôt : <b>9104P02 2005D3045</b> | Date de l'acte : 18/02/2005 |
| Nature de l'acte : <b>MENTION EN MARGEDE SAISIE de la formalité initiale du 06/01/2005 Sages : 9104P02 Vol 2005S N° 5</b> |                            |   |                             |
| Rédacteur : ME FAUCHERE huissier / LONGJUMEAU (91)  |                            |   |                             |
| Domicile élu : ME DAMOISEAU AVOCAT A EVRY (91)  |                            |   |                             |

*Disposition n° 1 de la formalité 9104P02 2005D3045 :*

| <b>Créanciers</b> |  |                                    |
|-------------------|--|------------------------------------|
| Numéro            | Désignation des personnes                                  | Date de Naissance ou N° d'identité |
|                   | SYNDICAT DE COPROPRIETE SECONDAIRE VLAMINCK 31 À GRIGNY II |                                    |

**RELEVÉ DES FORMALITES PUBLIEES DU 01/01/1973 AU 24/07/2023**

*Disposition n° 1 de la formalité 9104P02 2005D3045 :*

| <b>Débiteurs</b> |                           |                                    |
|------------------|---------------------------|------------------------------------|
| Numéro           | Désignation des personnes | Date de Naissance ou N° d'identité |
| 1                | ABDILLAHI                 | 00/00/1957                         |
| 2                | AHMED ABDOU               | 20/10/1962                         |

| <b>Immeubles</b> |        |         |  |        |                            |
|------------------|--------|---------|--|--------|----------------------------|
| Débiteurs        | Droits | Commune | Désignation cadastrale   | Volume | Lot                        |
|                  |        | GRIGNY  | AK 152<br>AK 155 à AK 156<br>AL 18 à AL 26<br>AL 37<br>AL 39<br>AL 45 à AL 52<br>AM 3<br>AM 6<br>AM 11 à AM 14<br>AM 21<br>AM 23 à AM 27<br>AM 30 à AM 31<br>AM 55 à AM 56 |        | 310144<br>310180<br>310321 |

|                       |   |  |                             |
|-----------------------|---|--|-----------------------------|
| <b>N° d'ordre : 4</b> | Date de dépôt : 09/03/2005                    | Référence d'enlissement : <b>9104P02 2005V1026</b> | Date de l'acte : 08/03/2005 |
|                       | Nature de l'acte : <b>HYPOTHEQUE LEGALE</b>   |  |                             |
|                       | Rédacteur : ADM GRIGNY TRESOR PUBLIC / GRIGNY |  |                             |
|                       | Domicile élu : GRIGNY en l'étude              |  |                             |

**RELEVÉ DES FORMALITÉS PUBLIÉES DU 01/01/1973 AU 24/07/2023**

*Disposition n° 1 de la formalité 9104P02 2005V1026 :*

| <b>Créanciers</b> |                           |                                    |
|-------------------|---------------------------|------------------------------------|
| Numéro            | Désignation des personnes | Date de Naissance ou N° d'identité |
|                   | TRESOR PUBLIC             |                                    |

| <b>Débiteurs</b> |                           |                                    |
|------------------|---------------------------|------------------------------------|
| Numéro           | Désignation des personnes | Date de Naissance ou N° d'identité |
| 1                | DURIS                     | 05/07/1959                         |

| <b>Immeubles</b> |        |         |  |        |                                     |
|------------------|--------|---------|--|--------|-------------------------------------|
| Débiteurs        | Droits | Commune | Désignation cadastrale   | Volume | Lot                                 |
|                  |        | GRIGNY  | AK 152<br>AK 155 à AK 156<br>AL 18 à AL 26<br>AL 37<br>AL 39<br>AL 45 à AL 52<br>AM 3<br>AM 6<br>AM 11 à AM 14<br>AM 21<br>AM 23 à AM 27<br>AM 30 à AM 31<br>AM 55 à AM 56 |        | 450043<br>450172 à 450174<br>810082 |

Montant Principal : 3.357,00 EUR  
Date extrême d'effet : 08/03/2015

Complément : En vertu de l'article 1929 ter du code général des impôts et divers rôles rendus exécutoires.

|                       |  |  |                             |
|-----------------------|--|--|-----------------------------|
| <b>N° d'ordre : 5</b> | Date de dépôt : 15/04/2005   | Référence d'enlissement : <b>9104P02 2005P2972</b> | Date de l'acte : 08/02/2005 |
|                       | Nature de l'acte : <b>VENTE, DIVISION DE PARCELLE ET MODIF. DE L'ASSIETTE COPRO.</b> |  |                             |
|                       | Rédacteur : STE SEGAT / IVRY   |  |                             |

*Disposition n° 2 de la formalité 9104P02 2005P2972 : Division de parcelle d'assise de copropriété*

**RELEVÉ DES FORMALITES PUBLIEES DU 01/01/1973 AU 24/07/2023**

| Immeuble Mère |     |      |      |     |     | Immeuble Fille |     |      |           |     |     |
|---------------|-----|------|------|-----|-----|----------------|-----|------|-----------|-----|-----|
| Commune       | Pfx | Sect | Plan | Vol | Lot | Commune        | Pfx | Sect | Plan      | Vol | Lot |
| GRIGNY        |     | AK   | 155  |     |     | GRIGNY         |     | AK   | 225 à 226 |     |     |

*Disposition n° 3 de la formalité 9104P02 2005P2972 : Vente après division et modificatif de l'assiette foncière*

Disposant : SYNDICAT DES COPROPRIETAIRES DE GRIGNY II  
 Bénéficiaire : Commune de GRIGNY n°identifiant : 219102860  
 Immeuble : Commune de Grigny parcelle cadastrée : AK 225 en toute propriété  
 Evaluation : 1€symbolique

L'assiette foncière de la copropriété de GRIGNY II est cadastrée : AK 152, 156, 226, AL 18 à 26, 37, 39, 45 à 52, AM 3, 6, 11 à 14, 21, 23 à 27, 30 à 31, 55 à 56.

|                       |  |   |
|-----------------------|--|---|
| <b>N° d'ordre : 6</b> | Date de dépôt : 26/04/2005   | Référence de dépôt : <b>9104P02 2005D6224</b> |
|                       | Nature de l'acte : <b>CORRECTION DE FORMALITE de la formalité initiale du 15/04/2005 Sages : 9104P02 Vol 2005P N° 2972</b> |   |
|                       | Rédacteur : /  |   |

*Disposition n° 1 de la formalité 9104P02 2005D6224 : Vente après division et modificatif de l'assiette foncière*

Date de l'acte : 8/02/2005  
 Rédacteur : il faut lire Monsieur le Maire de Grigny au lieu de STE SEGAT  
 Disposant : SYNDICAT DES COPROPRIETAIRES DE GRIGNY II  
 Bénéficiaire : COMMUNE DE GRIGNY n° identifiant : 219102860  
 Immeuble : Commune de Grigny parcelle cadastrée : AK 225 en toute propriété après division de AK 155  
 Evaluation : 1€symbolique

L'assiette foncière de la copropriété de GRIGNY II est désormais cadastrée : AK 152, 156, 226, AL 18 à 26, 37, 39, 45 à 52, AM 3, 6, 11 à 14, 21, 23 à 27, 30 à 31, 55 à 56.

|                       |   |  |                             |
|-----------------------|---|--|-----------------------------|
| <b>N° d'ordre : 7</b> | Date de dépôt : 29/07/2005                    | Référence d'enlissement : <b>9104P02 2005V2698</b> | Date de l'acte : 27/07/2005 |
|                       | Nature de l'acte : <b>HYPOTHEQUE LEGALE</b>   |  |                             |
|                       | Rédacteur : ADM GRIGNY TRESOR PUBLIC / GRIGNY |  |                             |

**FORMALITE EN ATTENTE**

Conformément aux dispositions du 2 de l'article 41 du décret du 14 octobre 1955, il vous appartient de déposer une nouvelle demande de renseignements pour connaître le sort des formalités révélées en attente et non régularisées.

**RELEVÉ DES FORMALITES PUBLIEES DU 01/01/1973 AU 24/07/2023**

|                       |   |  |                             |
|-----------------------|---|--|-----------------------------|
| <b>N° d'ordre : 8</b> | Date de dépôt : 08/08/2005                      | Référence d'enlissement : <b>9104P02 2005V2846</b> | Date de l'acte : 26/07/2005 |
|                       | Nature de l'acte : <b>HYPOTHEQUE JUDICIAIRE</b> |  |                             |
|                       | Rédacteur : M SAIOVICI POURAY DROGUE LE / EVRY  |  |                             |

**FORMALITE EN ATTENTE**

Conformément aux dispositions du 2 de l'article 41 du décret du 14 octobre 1955, il vous appartient de déposer une nouvelle demande de renseignements pour connaître le sort des formalités révélées en attente et non régularisées.

|                       |   |  |                             |
|-----------------------|---|--|-----------------------------|
| <b>N° d'ordre : 9</b> | Date de dépôt : 12/08/2005  | Référence d'enlissement : <b>9104P02 2005V2912</b> | Date de l'acte : 09/08/2005 |
|                       | Nature de l'acte : <b>BORDEREAU RECTIFICATIF VALANT REPRISE POUR ORDRE de la formalité initiale du 29/07/2005 Sages : 9104P02 Vol 2005V N° 2698</b> |  |                             |
|                       | Rédacteur : ADM GRIGNY TRESOR PUBLIC / GRIGNY<br>Domicile élu : GRIGNY, à la Recette Perception   |  |                             |

*Disposition n° 1 de la formalité 9104P02 2005V2912 : HYPOTHEQUE LEGALE DU 27/07/2005*

| <b>Créanciers</b> |                           |                                    |
|-------------------|---------------------------|------------------------------------|
| Numéro            | Désignation des personnes | Date de Naissance ou N° d'identité |
|                   | TRESOR PUBLIC             |                                    |
| <b>Débiteurs</b>  |                           |                                    |
| Numéro            | Désignation des personnes | Date de Naissance ou N° d'identité |
| 1                 | ABDILLAHI                 | 00/00/1957                         |
| 2                 | AHMED ABDOU               | 20/10/1962                         |

**RELEVÉ DES FORMALITÉS PUBLIÉES DU 01/01/1973 AU 24/07/2023**

*Disposition n° 1 de la formalité 9104P02 2005V2912 : HYPOTHEQUE LEGALE DU 27/07/2005*

| <b>Immeubles</b> |        |         |   |        |   |
|------------------|--------|---------|---|--------|---|
| Débiteurs        | Droits | Commune | Désignation cadastrale  | Volume | Lot   |
|                  |        | GRIGNY  | AK 152<br>AK 156<br>AK 226<br>AL 18 à AL 26<br>AL 37<br>AL 39<br>AL 45 à AL 52<br>AM 3<br>AM 6<br>AM 11 à AM 14<br>AM 21<br>AM 23 à AM 27<br>AM 30 à AM 31<br>AM 55 à AM 56 |        | 310144<br>310180<br>310321<br>460378<br>460426<br>460428 à 460430<br>460593 |

Montant Principal : 5.948,47 EUR

Date extrême d'effet : 27/07/2015

Complément : En vertu des dispositions de l'ordonnance n° 58/1372 du 29/12/1958 et de l'article 1929 ter du CGI et de divers rôles des contributions des Services Fiscaux de l'Essonne.

|                        |   |  |                             |
|------------------------|---|--|-----------------------------|
| <b>N° d'ordre : 10</b> | Date de dépôt : 13/09/2005  | Référence d'enlissement : <b>9104P02 2005V3259</b> | Date de l'acte : 08/09/2005 |
|                        | Nature de l'acte : <b>BORDEREAU RECTIFICATIF VALANT REPRISE POUR ORDRE de la formalité initiale du 08/08/2005 Sages : 9104P02 Vol 2005V N° 2846</b> |  |                             |
|                        | Rédacteur : M SAIOVICI POURAY DROGUE LE / EVRY  |  |                             |
|                        | Domicile élu : EVRY, Cabinet Me SAIOVICI  |  |                             |

**RELEVÉ DES FORMALITES PUBLIEES DU 01/01/1973 AU 24/07/2023**

*Disposition n° 1 de la formalité 9104P02 2005V3259 : HYPOTHEQUE JUDICIAIRE*

| <b>Créanciers</b> |                           |                                    |
|-------------------|---------------------------|------------------------------------|
| Numéro            | Désignation des personnes | Date de Naissance ou N° d'identité |
|                   | CETELEM                   |                                    |

| <b>Débiteurs</b> |                           |                                    |
|------------------|---------------------------|------------------------------------|
| Numéro           | Désignation des personnes | Date de Naissance ou N° d'identité |
| 1                | ABDILLAHI                 | 01/01/1957                         |

| <b>Immeubles</b> |        |         |   |        |   |
|------------------|--------|---------|---|--------|---|
| Débiteurs        | Droits | Commune | Désignation cadastrale  | Volume | Lot   |
|                  |        | GRIGNY  | AK 152<br>AK 156<br>AK 226<br>AL 18 à AL 26<br>AL 37<br>AL 39<br>AL 45 à AL 52<br>AM 3<br>AM 6<br>AM 11 à AM 14<br>AM 21<br>AM 23 à AM 27<br>AM 30 à AM 31<br>AM 55 à AM 56 |        | 310144<br>310180<br>310321<br>460378<br>460426<br>460428 à 460430<br>460593 |

Montant Principal : 5.547,91 EUR  
Date extrême d'effet : 26/07/2015

Complément : En vertu d'une ordonnance d'injonction de payer rendue exécutoire par le TGI d'Evry le 2/05/2005 signifiée le 6/06/2005 devenue définitive.  
Lot grevé: lire 310321 au lieu de 310121

**RELEVÉ DES FORMALITES PUBLIEES DU 01/01/1973 AU 24/07/2023**

|                        |   |  |                             |
|------------------------|---|--|-----------------------------|
| <b>N° d'ordre : 11</b> | Date de dépôt : 02/11/2005                                | Référence d'enlissement : <b>9104P02 2005V3982</b> | Date de l'acte : 06/09/2005 |
|                        | Nature de l'acte : <b>PRIVILEGE DE PRETEUR DE DENIERS</b> |  |                             |
|                        | Rédacteur : NOT JESTIN CHRISTIAN / EVRY                   |  |                             |

**FORMALITE EN ATTENTE**

Conformément aux dispositions du 2 de l'article 41 du décret du 14 octobre 1955, il vous appartient de déposer une nouvelle demande de renseignements pour connaître le sort des formalités révélées en attente et non régularisées.

|                        |   |  |                             |
|------------------------|---|--|-----------------------------|
| <b>N° d'ordre : 12</b> | Date de dépôt : 02/11/2005                                | Référence d'enlissement : <b>9104P02 2005V3983</b> | Date de l'acte : 06/09/2005 |
|                        | Nature de l'acte : <b>PRIVILEGE DE PRETEUR DE DENIERS</b> |  |                             |
|                        | Rédacteur : NOT JESTIN CHRISTIAN / EVRY                   |  |                             |

**FORMALITE EN ATTENTE**

Conformément aux dispositions du 2 de l'article 41 du décret du 14 octobre 1955, il vous appartient de déposer une nouvelle demande de renseignements pour connaître le sort des formalités révélées en attente et non régularisées.

|                        |                                 |  |                             |
|------------------------|---------------------------------|--|-----------------------------|
| <b>N° d'ordre : 13</b> | Date de dépôt : 18/11/2005      | Référence d'enlissement : <b>9104P02 2005P8693</b> | Date de l'acte : 06/09/2005 |
|                        | Nature de l'acte : <b>VENTE</b> |  |                             |
|                        | Rédacteur : NOT JESTIN / EVRY   |  |                             |

*Disposition n° 1 de la formalité 9104P02 2005P8693 :*

| <b>Disposant, Donateur</b>     |                           |                                    |
|--------------------------------|---------------------------|------------------------------------|
| Numéro                         | Désignation des personnes | Date de naissance ou N° d'identité |
| 1                              | DJOH A BAMA               | 25/11/1967                         |
| 4                              | VALENTIN                  | 11/05/1969                         |
| <b>Bénéficiaire, Donataire</b> |                           |                                    |
| Numéro                         | Désignation des personnes | Date de naissance ou N° d'identité |
| 2                              | DJOP NSOGA                | 09/11/1968                         |
| 3                              | MWANIA ILUNGA             | 29/12/1968                         |



**RELEVÉ DES FORMALITES PUBLIEES DU 01/01/1973 AU 24/07/2023**

*Disposition n° 1 de la formalité 9104P02 2005P8693 :*

| <b>Immeubles</b> |        |         |   |        |                  |
|------------------|--------|---------|---|--------|------------------|
| Bénéficiaires    | Droits | Commune | Désignation cadastrale  | Volume | Lot              |
| tous             | PI     | GRIGNY  | AK 152<br>AK 156<br>AK 226<br>AL 18 à AL 26<br>AL 37<br>AL 39<br>AL 45 à AL 52<br>AM 3<br>AM 6<br>AM 11 à AM 14<br>AM 21<br>AM 23 à AM 27<br>AM 30 à AM 31<br>AM 55 à AM 56 |        | 240025<br>240072 |

DI : Droits Indivis CO : Constructions DO : Domanier EM : Emphytéote NI : Nue-propriété en indivision NP : Nue-propriété OT : Autorisation d'occupation temporaire PE : Preneur PI : Indivision en pleine propriété PR : Preneur bail à réhabilitation SO : Sol TE : Tenuyer TP : Toute propriété TR : Tréfond UH : Droit d'usage et d'habitation UI : Usufruit en indivision US : Usufruit

Prix / évaluation : 100.000,00 EUR

**RELEVÉ DES FORMALITES PUBLIEES DU 01/01/1973 AU 24/07/2023**

|                        |   |   |                             |
|------------------------|---|---|-----------------------------|
| <b>N° d'ordre : 14</b> | Date de dépôt : 24/11/2005  | Référence de dépôt : 9104P02 2005D16470 | Date de l'acte : 06/09/2005 |
|                        | Nature de l'acte : <b>REPRISE POUR ORDRE de la formalité initiale du 02/11/2005 Sages : 9104P02 Vol 2005V N° 3982</b> |   |                             |
|                        | Rédacteur : NOT JESTIN CHRISTIAN / EVRY   |   |                             |
|                        | Domicile élu : EVRY EN L ETUDE  |   |                             |

*Disposition n° 1 de la formalité 9104P02 2005D16470 : PRIVILEGE DE PRETEUR DE DENIERS*

| <b>Créanciers</b> |                           |         |   |                                    |                  |
|-------------------|---------------------------|---------|---|------------------------------------|------------------|
| Numéro            | Désignation des personnes |         |   | Date de Naissance ou N° d'identité |                  |
|                   | CEP ILE DE FRANCE PARIS   |         |   |                                    |                  |
| <b>Débiteurs</b>  |                           |         |   |                                    |                  |
| Numéro            | Désignation des personnes |         |   | Date de Naissance ou N° d'identité |                  |
| 1                 | DJOP NSOGA                |         |   | 09/11/1968                         |                  |
| 2                 | MWANIA ILUNGA             |         |   | 29/12/1968                         |                  |
| <b>Immeubles</b>  |                           |         |   |                                    |                  |
| Débiteurs         | Droits                    | Commune | Désignation cadastrale  | Volume                             | Lot              |
|                   |                           | GRIGNY  | AK 152<br>AK 156<br>AK 226<br>AL 18 à AL 26<br>AL 37<br>AL 39<br>AL 45 à AL 52<br>AM 3<br>AM 6<br>AM 11 à AM 14<br>AM 21<br>AM 23 à AM 27<br>AM 30 à AM 31<br>AM 55 à AM 56 |                                    | 240025<br>240072 |

Montant Principal : 70.000,00 EUR Accessoires : 14.000,00 EUR Taux d'intérêt : 3,40 %  
Date extrême d'exigibilité : 01/09/2020 Date extrême d'effet : 01/09/2022

**RELEVÉ DES FORMALITES PUBLIEES DU 01/01/1973 AU 24/07/2023**

|                        |   |   |                             |
|------------------------|---|---|-----------------------------|
| <b>N° d'ordre : 15</b> | Date de dépôt : 24/11/2005  | Référence de dépôt : 9104P02 2005D16471 | Date de l'acte : 06/09/2005 |
|                        | Nature de l'acte : <b>REPRISE POUR ORDRE de la formalité initiale du 02/11/2005 Sages : 9104P02 Vol 2005V N° 3983</b> |   |                             |
|                        | Rédacteur : NOT JESTIN CHRISTIAN / EVRY   |   |                             |
|                        | Domicile élu : EVRY EN L ETUDE  |   |                             |

*Disposition n° 1 de la formalité 9104P02 2005D16471 : PRIVILEGE DE PRETEUR DE DENIERS*

| <b>Créanciers</b> |                           |         |   |                                    |                  |
|-------------------|---------------------------|---------|---|------------------------------------|------------------|
| Numéro            | Désignation des personnes |         |   | Date de Naissance ou N° d'identité |                  |
|                   | CEP ILE DE FRANCE PARIS   |         |   |                                    |                  |
| <b>Débiteurs</b>  |                           |         |   |                                    |                  |
| Numéro            | Désignation des personnes |         |   | Date de Naissance ou N° d'identité |                  |
| 1                 | DJOP NSOGA                |         |   | 09/11/1968                         |                  |
| 2                 | MWANIA ILUNGA             |         |   | 29/12/1968                         |                  |
| <b>Immeubles</b>  |                           |         |   |                                    |                  |
| Débiteurs         | Droits                    | Commune | Désignation cadastrale  | Volume                             | Lot              |
|                   |                           | GRIGNY  | AK 152<br>AK 156<br>AK 226<br>AL 18 à AL 26<br>AL 37<br>AL 39<br>AL 45 à AL 52<br>AM 3<br>AM 6<br>AM 11 à AM 14<br>AM 21<br>AM 23 à AM 27<br>AM 30 à AM 31<br>AM 55 à AM 56 |                                    | 240025<br>240072 |

Montant Principal : 30.000,00 EUR Accessoires : 6.000,00 EUR Taux d'intérêt : 3,65 %  
Date extrême d'exigibilité : 01/11/2025 Date extrême d'effet : 01/11/2027

**RELEVÉ DES FORMALITES PUBLIEES DU 01/01/1973 AU 24/07/2023**

|                        |   |   |                             |
|------------------------|---|---|-----------------------------|
| <b>N° d'ordre : 16</b> | Date de dépôt : 08/02/2006                        | Référence d'enlissement : <b>9104P02 2006P871</b> | Date de l'acte : 07/09/2005 |
|                        | Nature de l'acte : <b>JUGEMENT D'ADJUDICATION</b> |   |                             |
|                        | Rédacteur : ME FLOQUET & NOACHOVITCH / EVRY       |   |                             |

**FORMALITE EN ATTENTE**

Conformément aux dispositions du 2 de l'article 41 du décret du 14 octobre 1955, il vous appartient de déposer une nouvelle demande de renseignements pour connaître le sort des formalités révélées en attente et non régularisées.

|                        |  |   |                             |
|------------------------|--|---|-----------------------------|
| <b>N° d'ordre : 17</b> | Date de dépôt : 08/02/2006   | Référence de dépôt : <b>9104P02 2006D1878</b> | Date de l'acte : 07/09/2005 |
|                        | Nature de l'acte : <b>MENTION EN MARGE DE SAISIE SUITE A PV D'ADJUDICATION de la formalité initiale du 06/01/2005 Sages : 9104P02 Vol 2005S N° 5</b> |   |                             |
|                        | Rédacteur : ME FLOQUET & NOACHOVITCH / EVRY  |   |                             |

**FORMALITE EN ATTENTE**

Conformément aux dispositions du 2 de l'article 41 du décret du 14 octobre 1955, il vous appartient de déposer une nouvelle demande de renseignements pour connaître le sort des formalités révélées en attente et non régularisées.

|                        |   |   |                             |
|------------------------|---|---|-----------------------------|
| <b>N° d'ordre : 18</b> | Date de dépôt : 08/02/2006  | Référence de dépôt : <b>9104P02 2006D1883</b> | Date de l'acte : 05/12/2005 |
|                        | Nature de l'acte : <b>RADIATION TOTALE de la formalité initiale du 22/03/1996 Sages : 9104P02 Vol 1996V N° 1056</b> |   |                             |
|                        | Rédacteur : NOT JESTIN CHRISTIAN / EVRY   |   |                             |
|                        | Domicile élu :  |   |                             |

*Disposition n° 1 de la formalité 9104P02 2006D1883 :*

| <b>Créanciers</b> |                                  |                                    |
|-------------------|----------------------------------|------------------------------------|
| Numéro            | Désignation des personnes        | Date de Naissance ou N° d'identité |
|                   | UNION DE CREDIT POUR LE BATIMENT |                                    |
| <b>Débiteurs</b>  |                                  |                                    |
| Numéro            | Désignation des personnes        | Date de Naissance ou N° d'identité |
| 1                 | DJOH A BAMA                      | 25/11/1967                         |
| 2                 | VALENTIN                         | 11/05/1969                         |

**RELEVÉ DES FORMALITES PUBLIEES DU 01/01/1973 AU 24/07/2023**

*Disposition n° 1 de la formalité 9104P02 2006D1883 :*

| <b>Immeubles</b> |        |         |   |        |                  |
|------------------|--------|---------|---|--------|------------------|
| Débiteurs        | Droits | Commune | Désignation cadastrale  | Volume | Lot              |
|                  |        | GRIGNY  | AK 152<br>AK 156<br>AK 226<br>AL 18 à AL 26<br>AL 37<br>AL 39<br>AL 45 à AL 52<br>AM 3<br>AM 6<br>AM 11 à AM 14<br>AM 21<br>AM 23 à AM 27<br>AM 30 à AM 31<br>AM 55 à AM 56 |        | 240025<br>240072 |

|                        |   |  |                             |
|------------------------|---|--|-----------------------------|
| <b>N° d'ordre : 19</b> | Date de dépôt : 23/02/2006  | Référence d'enlissement : <b>9104P02 2006P1236</b> | Date de l'acte : 22/02/2006 |
|                        | Nature de l'acte : <b>ATTESTATION RECTIFICATIVE VALANT REPRISE POUR ORDRE de la formalité initiale du 08/02/2006 Sages : 9104P02 Vol 2006P N° 871</b> |  |                             |
|                        | Rédacteur : ME FLOQUET NOACHOVITCH / EVRY   |  |                             |

*Disposition n° 1 de la formalité 9104P02 2006P1236 : ADJUDICATION SUR SURENCHERE DU 07/09/2005*

| <b>Disposant, Donateur</b> |                           |                                    |
|----------------------------|---------------------------|------------------------------------|
| Numéro                     | Désignation des personnes | Date de naissance ou N° d'identité |
| 1                          | ABDILLAHI                 | 00/00/1957                         |
| 2                          | AHMED ABDOU               | 20/10/1962                         |

**RELEVÉ DES FORMALITES PUBLIEES DU 01/01/1973 AU 24/07/2023**

*Disposition n° 1 de la formalité 9104P02 2006P1236 : ADJUDICATION SUR SURENCHERE DU 07/09/2005*

| <b>Bénéficiaire, Donataire</b> |                           |         |   |        |                                    |
|--------------------------------|---------------------------|---------|---|--------|------------------------------------|
| Numéro                         | Désignation des personnes |         |   |        | Date de naissance ou N° d'identité |
| 3                              | SCI NOEVIN                |         |   |        | 483 724 639                        |
| <b>Immeubles</b>               |                           |         |   |        |                                    |
| Bénéficiaires                  | Droits                    | Commune | Désignation cadastrale  | Volume | Lot                                |
| 3                              | TP                        | GRIGNY  | AK 152<br>AK 156<br>AK 226<br>AL 18 à AL 26<br>AL 37<br>AL 39<br>AL 45 à AL 52<br>AM 3<br>AM 6<br>AM 11 à AM 14<br>AM 21<br>AM 23 à AM 27<br>AM 30 à AM 31<br>AM 55 à AM 56 |        | 310144<br>310180<br>310321         |

DI : Droits Indivis CO : Constructions DO : Domanier EM : Emphytéote NI : Nue-propriété en indivision NP : Nue-propriété OT : Autorisation d'occupation temporaire PE : Preneur PI : Indivision en pleine propriété PR : Preneur bail à réhabilitation SO : Sol TE : Tenuyer TP : Toute propriété TR : Tréfond UH : Droit d'usage et d'habitation UI : Usufruit en indivision US

**RELEVÉ DES FORMALITES PUBLIEES DU 01/01/1973 AU 24/07/2023**

*Disposition n° 1 de la formalité 9104P02 2006P1236 : ADJUDICATION SUR SURENCHERE DU 07/09/2005*

: Usufruit

Prix / évaluation : 58.000,00 EUR

Complément : JUGEMENT TGI D EVRY

|                        |  |   |                             |
|------------------------|--|---|-----------------------------|
| <b>N° d'ordre : 20</b> | Date de dépôt : 23/02/2006   | Référence de dépôt : <b>9104P02 2006D2639</b> | Date de l'acte : 07/09/2005 |
|                        | Nature de l'acte : <b>MENTION EN MARGE DE SAISIE SUITE A PV D'ADJUDICATION de la formalité initiale du 06/01/2005 Sages : 9104P02 Vol 2005S N° 5</b> |   |                             |
|                        | Rédacteur : ME FLOQUET & NOACHOVITCH / EVRY  |   |                             |
|                        | Domicile élu :   |   |                             |

*Disposition n° 1 de la formalité 9104P02 2006D2639 : REPO MENTION D ADJUDICATION 2006D 1878*

| <b>Créanciers</b> |  |                                    |
|-------------------|--|------------------------------------|
| Numéro            | Désignation des personnes                                | Date de Naissance ou N° d'identité |
|                   | SYNDICAT DE COPROPRIETE SECONDAIRE VLAMINCK 31 GRIGNY II |                                    |
| <b>Débiteurs</b>  |  |                                    |
| Numéro            | Désignation des personnes                                | Date de Naissance ou N° d'identité |
| 1                 | ABDILLAHI  | 00/00/1957                         |
| 2                 | AHMED ABDOU  | 20/10/1962                         |

**RELEVÉ DES FORMALITES PUBLIEES DU 01/01/1973 AU 24/07/2023**

*Disposition n° 1 de la formalité 9104P02 2006D2639 : REPO MENTION D ADJUDICATION 2006D 1878*

| <b>Immeubles</b> |        |         |   |        |                            |
|------------------|--------|---------|---|--------|----------------------------|
| Débiteurs        | Droits | Commune | Désignation cadastrale  | Volume | Lot                        |
|                  |        | GRIGNY  | AK 152<br>AK 156<br>AK 226<br>AL 18 à AL 26<br>AL 37<br>AL 39<br>AL 45 à AL 52<br>AM 3<br>AM 6<br>AM 11 à AM 14<br>AM 21<br>AM 23 à AM 27<br>AM 30 à AM 31<br>AM 55 à AM 56 |        | 310144<br>310180<br>310321 |

|                        |   |  |                             |
|------------------------|---|--|-----------------------------|
| <b>N° d'ordre : 21</b> | Date de dépôt : 11/05/2006                  | Référence d'enlissement : <b>9104P02 2006V1578</b> | Date de l'acte : 09/05/2006 |
|                        | Nature de l'acte : <b>HYPOTHEQUE LEGALE</b> |  |                             |
|                        | Rédacteur : ADM GRIGNY TRESORERIE / GRIGNY  |  |                             |

**FORMALITE EN ATTENTE**

Conformément aux dispositions du 2 de l'article 41 du décret du 14 octobre 1955, il vous appartient de déposer une nouvelle demande de renseignements pour connaître le sort des formalités révélées en attente et non régularisées.



**RELEVÉ DES FORMALITES PUBLIEES DU 01/01/1973 AU 24/07/2023**

|                        |   |   |                             |
|------------------------|---|---|-----------------------------|
| <b>N° d'ordre : 22</b> | Date de dépôt : 22/05/2006  | Référence d'enlissement : 9104P02 2006V1698 | Date de l'acte : 16/05/2006 |
|                        | Nature de l'acte : <b>BORDEREAU RECTIFICATIF VALANT REPRISE POUR ORDRE de la formalité initiale du 11/05/2006 Sages : 9104P02 Vol 2006V N° 1578</b> |   |                             |
|                        | Rédacteur : ADM GRIGNY TRESORERIE / GRIGNY  |   |                             |
|                        | Domicile élu : GRIGNY   |   |                             |

*Disposition n° 1 de la formalité 9104P02 2006V1698 : Hypothèque légale du 16/05/2006*

| <b>Créanciers</b> |                           |         |   |                                    |                            |
|-------------------|---------------------------|---------|---|------------------------------------|----------------------------|
| Numéro            | Désignation des personnes |         |   | Date de Naissance ou N° d'identité |                            |
|                   | TRESOR PUBLIC             |         |   |                                    |                            |
| <b>Débiteurs</b>  |                           |         |   |                                    |                            |
| Numéro            | Désignation des personnes |         |   | Date de Naissance ou N° d'identité |                            |
| 1                 | KPADENOU                  |         |   | 19/09/1967                         |                            |
| <b>Immeubles</b>  |                           |         |   |                                    |                            |
| Débiteurs         | Droits                    | Commune | Désignation cadastrale  | Volume                             | Lot                        |
|                   |                           | GRIGNY  | AK 152<br>AK 156<br>AK 226<br>AL 18 à AL 26<br>AL 37<br>AL 39<br>AL 45 à AL 52<br>AM 3<br>AM 6<br>AM 11 à AM 14<br>AM 21<br>AM 23 à AM 27<br>AM 30 à AM 31<br>AM 55 à AM 56 |                                    | 270028<br>270125<br>830453 |

Montant Principal : 1.601,00 EUR  
Date extrême d'effet : 04/04/2016

Complément : Prise en vertu de l'art 1929 ter du CGI ; de divers rôles d'impôts directs dont le dernier en date du 15/12/2005

**RELEVÉ DES FORMALITÉS PUBLIÉES DU 01/01/1973 AU 24/07/2023**

|                        |  |  |                             |
|------------------------|--|--|-----------------------------|
| <b>N° d'ordre : 23</b> | Date de dépôt : 01/06/2006                           | Référence d'enlissement : <b>9104P02 2006S31</b> | Date de l'acte : 11/03/2006 |
|                        | Nature de l'acte : <b>COMMANDEMENT VALANT SAISIE</b> |  |                             |
|                        | Rédacteur : M PILATO, huissier / LONGJUMEAU (91)     |  |                             |

**FORMALITE EN ATTENTE**

Conformément aux dispositions du 2 de l'article 41 du décret du 14 octobre 1955, il vous appartient de déposer une nouvelle demande de renseignements pour connaître le sort des formalités révélées en attente et non régularisées.

|                        |   |  |                             |
|------------------------|---|--|-----------------------------|
| <b>N° d'ordre : 24</b> | Date de dépôt : 14/06/2006  | Référence d'enlissement : <b>9104P02 2006S35</b> | Date de l'acte : 06/06/2006 |
|                        | Nature de l'acte : <b>SAISIE RECTIFICATIVE VALANT REPRISE POUR ORDRE de la formalité initiale du 01/06/2006 Sages : 9104P02 Vol 2006S N° 31</b> |  |                             |
|                        | Rédacteur : ME DAMOISEAU VINCENT / EVRY (91)<br>Domicile élu : EVRY, cabinet de Me Damoiseau  |  |                             |

*Disposition n° 1 de la formalité 9104P02 2006S35 :*

| <b>Créanciers</b> |  |                                    |
|-------------------|--|------------------------------------|
| Numéro            | Désignation des personnes                                | Date de Naissance ou N° d'identité |
|                   | SYNDICAT DE COPROPRIETE SECONDAIRE LANNES 45 A GRIGNY II |                                    |

| <b>Débiteurs</b> |                           |                                    |
|------------------|---------------------------|------------------------------------|
| Numéro           | Désignation des personnes | Date de Naissance ou N° d'identité |
| 1                | DURIS                     | 05/07/1959                         |

**RELEVÉ DES FORMALITES PUBLIEES DU 01/01/1973 AU 24/07/2023**

*Disposition n° 1 de la formalité 9104P02 2006S35 :*

| <b>Immeubles</b> |        |         |   |        |                           |
|------------------|--------|---------|---|--------|---------------------------|
| Débiteurs        | Droits | Commune | Désignation cadastrale  | Volume | Lot                       |
|                  |        | GRIGNY  | AK 152<br>AK 156<br>AK 226<br>AL 18 à AL 26<br>AL 37<br>AL 39<br>AL 45 à AL 52<br>AM 3<br>AM 6<br>AM 11 à AM 14<br>AM 21<br>AM 23 à AM 27<br>AM 30 à AM 31<br>AM 55 à AM 56 |        | 450043<br>450172 à 450174 |

Complément : Identité du disposant rectifiée

|  |                            |   |                             |
|--|----------------------------|---|-----------------------------|
| <b>N° d'ordre : 25</b>   | Date de dépôt : 18/07/2006 | Référence de dépôt : <b>9104P02 2006D9453</b> | Date de l'acte : 12/07/2006 |
| Nature de l'acte : <b>MENTION DE SOMMATION EN MARGE DE SAISIE de la formalité initiale du 01/06/2006 Sages : 9104P02 Vol 2006S N° 31</b> |                            |   |                             |
| Rédacteur : M FAUCHERE Huissier de Justice / LONGJUMEAU  |                            |   |                             |
| Domicile élu :   |                            |   |                             |

*Disposition n° 1 de la formalité 9104P02 2006D9453 :*

| <b>Créanciers</b> |  |                                    |
|-------------------|--|------------------------------------|
| Numéro            | Désignation des personnes                                | Date de Naissance ou N° d'identité |
|                   | SYNDICAT DE COPROPRIETE SECONDAIRE LANNES 45 À GRIGNY II |                                    |

**RELEVÉ DES FORMALITES PUBLIEES DU 01/01/1973 AU 24/07/2023**

*Disposition n° 1 de la formalité 9104P02 2006D9453 :*

| <b>Débiteurs</b> |                           |         |   |        |                                    |
|------------------|---------------------------|---------|---|--------|------------------------------------|
| Numéro           | Désignation des personnes |         |   |        | Date de Naissance ou N° d'identité |
| 1                | DURIS                     |         |   |        | 05/07/1959                         |
| <b>Immeubles</b> |                           |         |   |        |                                    |
| Débiteurs        | Droits                    | Commune | Désignation cadastrale  | Volume | Lot                                |
|                  |                           | GRIGNY  | AK 152<br>AK 156<br>AK 226<br>AL 18 à AL 26<br>AL 37<br>AL 39<br>AL 45 à AL 52<br>AM 3<br>AM 6<br>AM 11 à AM 14<br>AM 21<br>AM 23 à AM 27<br>AM 30 à AM 31<br>AM 55 à AM 56 |        | 450043<br>450172 à 450174          |

|                        |  |   |                             |
|------------------------|--|---|-----------------------------|
| <b>N° d'ordre : 26</b> | Date de dépôt : 18/07/2006   | Référence de dépôt : <b>9104P02 2006D9454</b> | Date de l'acte : 12/07/2006 |
|                        | Nature de l'acte : <b>MENTION DE SOMMATION EN MARGE DE SAISIE de la formalité initiale du 01/06/2006 Sages : 9104P02 Vol 2006S N° 31</b> |   |                             |
|                        | Rédacteur : M MALRAISON Huissier de Justice / MANTES LA JOLIE  |   |                             |
|                        | Domicile élu :   |   |                             |

*Disposition n° 1 de la formalité 9104P02 2006D9454 :*

| <b>Créanciers</b> |  |                                    |
|-------------------|--|------------------------------------|
| Numéro            | Désignation des personnes                                | Date de Naissance ou N° d'identité |
|                   | SYNDICAT DE COPROPRIETE SECONDAIRE LANNES 45 À GRIGNY II |                                    |

**RELEVÉ DES FORMALITES PUBLIEES DU 01/01/1973 AU 24/07/2023**

*Disposition n° 1 de la formalité 9104P02 2006D9454 :*

| <b>Débiteurs</b> |                           |         |   |        |                                    |
|------------------|---------------------------|---------|---|--------|------------------------------------|
| Numéro           | Désignation des personnes |         |   |        | Date de Naissance ou N° d'identité |
| 1                | DURIS                     |         |   |        | 05/07/1959                         |
| <b>Immeubles</b> |                           |         |   |        |                                    |
| Débiteurs        | Droits                    | Commune | Désignation cadastrale  | Volume | Lot                                |
|                  |                           | GRIGNY  | AK 152<br>AK 156<br>AK 226<br>AL 18 à AL 26<br>AL 37<br>AL 39<br>AL 45 à AL 52<br>AM 3<br>AM 6<br>AM 11 à AM 14<br>AM 21<br>AM 23 à AM 27<br>AM 30 à AM 31<br>AM 55 à AM 56 |        | 450043<br>450172 à 450174          |

|                        |  |   |                             |
|------------------------|--|---|-----------------------------|
| <b>N° d'ordre : 27</b> | Date de dépôt : 20/07/2006   | Référence de dépôt : <b>9104P02 2006D9573</b> | Date de l'acte : 12/07/2006 |
|                        | Nature de l'acte : <b>MENTION DE SOMMATION EN MARGE DE SAISIE de la formalité initiale du 01/06/2006 Sages : 9104P02 Vol 2006S N° 31</b> |   |                             |
|                        | Rédacteur : M GOULARD Huissier de justice / ANGERS   |   |                             |
|                        | Domicile élu :   |   |                             |

*Disposition n° 1 de la formalité 9104P02 2006D9573 :*

| <b>Créanciers</b> |  |                                    |
|-------------------|--|------------------------------------|
| Numéro            | Désignation des personnes                                | Date de Naissance ou N° d'identité |
|                   | SYNDICAT DE COPROPRIETE SECONDAIRE LANNES 45 A GRIGNY II |                                    |

**RELEVÉ DES FORMALITES PUBLIEES DU 01/01/1973 AU 24/07/2023**

*Disposition n° 1 de la formalité 9104P02 2006D9573 :*

| <b>Débiteurs</b> |                           |         |   |        |                                    |
|------------------|---------------------------|---------|---|--------|------------------------------------|
| Numéro           | Désignation des personnes |         |   |        | Date de Naissance ou N° d'identité |
| 1                | DURIS                     |         |   |        | 05/07/1959                         |
| <b>Immeubles</b> |                           |         |   |        |                                    |
| Débiteurs        | Droits                    | Commune | Désignation cadastrale  | Volume | Lot                                |
|                  |                           | GRIGNY  | AK 152<br>AK 156<br>AK 226<br>AL 18 à AL 26<br>AL 37<br>AL 39<br>AL 45 à AL 52<br>AM 3<br>AM 6<br>AM 11 à AM 14<br>AM 21<br>AM 23 à AM 27<br>AM 30 à AM 31<br>AM 55 à AM 56 |        | 450043<br>450172 à 450174          |

|  |                            |   |                             |
|--|----------------------------|---|-----------------------------|
| <b>N° d'ordre : 28</b>   | Date de dépôt : 21/07/2006 | Référence de dépôt : <b>9104P02 2006D9662</b> | Date de l'acte : 12/07/2006 |
| Nature de l'acte : <b>MENTION DE SOMMATION EN MARGE DE SAISIE de la formalité initiale du 01/06/2006 Sages : 9104P02 Vol 2006S N° 31</b> |                            |   |                             |
| Rédacteur : M GOULARD Laurent / ANGERS   |                            |   |                             |
| Domicile élu : ANGERS  |                            |   |                             |

*Disposition n° 1 de la formalité 9104P02 2006D9662 :*

| <b>Créanciers</b> |  |                                    |
|-------------------|--|------------------------------------|
| Numéro            | Désignation des personnes                                | Date de Naissance ou N° d'identité |
|                   | SYNDICAT DE COPROPRIETE SECONDAIRE LANNES 45 A GRIGNY II |                                    |

**RELEVÉ DES FORMALITES PUBLIEES DU 01/01/1973 AU 24/07/2023**

*Disposition n° 1 de la formalité 9104P02 2006D9662 :*

| <b>Débiteurs</b> |                           |         |   |        |                                    |
|------------------|---------------------------|---------|---|--------|------------------------------------|
| Numéro           | Désignation des personnes |         |   |        | Date de Naissance ou N° d'identité |
| 1                | DURIS                     |         |   |        | 05/07/1959                         |
| <b>Immeubles</b> |                           |         |   |        |                                    |
| Débiteurs        | Droits                    | Commune | Désignation cadastrale  | Volume | Lot                                |
|                  |                           | GRIGNY  | AK 152<br>AK 156<br>AK 226<br>AL 18 à AL 26<br>AL 37<br>AL 39<br>AL 45 à AL 52<br>AM 3<br>AM 6<br>AM 11 à AM 14<br>AM 21<br>AM 23 à AM 27<br>AM 30 à AM 31<br>AM 55 à AM 56 |        | 450043<br>450172 à 450174          |

|  |                            |   |                             |
|--|----------------------------|---|-----------------------------|
| <b>N° d'ordre : 29</b>   | Date de dépôt : 07/03/2007 | Référence de dépôt : <b>9104P02 2007D3032</b> | Date de l'acte : 19/01/2007 |
| Nature de l'acte : <b>RADIATION TOTALE du Bord.Rectif.VOL 2006V n°1698 et de la formalité initiale du 11/05/2006 Sages : 9104P02 Vol 2006V N° 1578</b> |                            |   |                             |
| Rédacteur : ADM TRESORERIE / GRIGNY  |                            |   |                             |
| Domicile élu :   |                            |   |                             |

*Disposition n° 1 de la formalité 9104P02 2007D3032 :*

| <b>Créanciers</b> |                           |                                    |
|-------------------|---------------------------|------------------------------------|
| Numéro            | Désignation des personnes | Date de Naissance ou N° d'identité |
|                   | TRESOR PUBLIC             |                                    |

**RELEVÉ DES FORMALITES PUBLIEES DU 01/01/1973 AU 24/07/2023**

*Disposition n° 1 de la formalité 9104P02 2007D3032 :*

| <b>Débiteurs</b> |                           |         |   |        |                                    |
|------------------|---------------------------|---------|---|--------|------------------------------------|
| Numéro           | Désignation des personnes |         |   |        | Date de Naissance ou N° d'identité |
| 1                | KPADENOU                  |         |   |        | 19/09/1967                         |
| <b>Immeubles</b> |                           |         |   |        |                                    |
| Débiteurs        | Droits                    | Commune | Désignation cadastrale  | Volume | Lot                                |
|                  |                           | GRIGNY  | AK 152<br>AK 156<br>AK 226<br>AL 18 à AL 26<br>AL 37<br>AL 39<br>AL 45 à AL 52<br>AM 3<br>AM 6<br>AM 11 à AM 14<br>AM 21<br>AM 23 à AM 27<br>AM 30 à AM 31<br>AM 55 à AM 56 |        | 270028<br>270125<br>830453         |

|                        |                                   |  |                             |
|------------------------|-----------------------------------|--|-----------------------------|
| <b>N° d'ordre : 30</b> | Date de dépôt : 13/04/2007        | Référence d'enlissement : <b>9104P02 2007P2493</b> | Date de l'acte : 15/02/2007 |
|                        | Nature de l'acte : <b>VENTE</b>   |  |                             |
|                        | Rédacteur : SCP BEAUVALLET / EVRY |  |                             |

**FORMALITE EN ATTENTE**

Conformément aux dispositions du 2 de l'article 41 du décret du 14 octobre 1955, il vous appartient de déposer une nouvelle demande de renseignements pour connaître le sort des formalités révélées en attente et non régularisées.



**RELEVÉ DES FORMALITÉS PUBLIÉES DU 01/01/1973 AU 24/07/2023**

|                        |   |   |                             |
|------------------------|---|---|-----------------------------|
| <b>N° d'ordre : 31</b> | Date de dépôt : 13/04/2007                                | Référence d'enlèvement : <b>9104P02 2007V1365</b> | Date de l'acte : 15/02/2007 |
|                        | Nature de l'acte : <b>PRIVILEGE DE PRETEUR DE DENIERS</b> |   |                             |
|                        | Rédacteur : SCP BEAUVALLET / EVRY                         |   |                             |

**FORMALITE EN ATTENTE**

Conformément aux dispositions du 2 de l'article 41 du décret du 14 octobre 1955, il vous appartient de déposer une nouvelle demande de renseignements pour connaître le sort des formalités révélées en attente et non régularisées.

|                        |   |   |                             |
|------------------------|---|---|-----------------------------|
| <b>N° d'ordre : 32</b> | Date de dépôt : 13/04/2007  | Référence d'enlèvement : <b>9104P02 2007V1366</b> | Date de l'acte : 15/02/2007 |
|                        | Nature de l'acte : <b>HYPOTHEQUE CONVENTIONNELLE ET PRIV DE PRET DE DENIERS</b> |   |                             |
|                        | Rédacteur : SCP BEAUVALLET / EVRY   |   |                             |

**FORMALITE EN ATTENTE**

Conformément aux dispositions du 2 de l'article 41 du décret du 14 octobre 1955, il vous appartient de déposer une nouvelle demande de renseignements pour connaître le sort des formalités révélées en attente et non régularisées.

|                        |   |   |                             |
|------------------------|---|---|-----------------------------|
| <b>N° d'ordre : 33</b> | Date de dépôt : 19/04/2007  | Référence de dépôt : <b>9104P02 2007D5014</b> | Date de l'acte : 15/02/2007 |
|                        | Nature de l'acte : <b>REPRISE POUR ORDRE de la formalité initiale du 13/04/2007 Sages : 9104P02 Vol 2007P N° 2493</b> |   |                             |
|                        | Rédacteur : SCP BEAUVALLET / EVRY (91)  |   |                             |

*Disposition n° 1 de la formalité 9104P02 2007D5014 : Vente*

| <b>Disposant, Donateur</b>     |                           |         |                        |                                    |     |
|--------------------------------|---------------------------|---------|------------------------|------------------------------------|-----|
| Numéro                         | Désignation des personnes |         |                        | Date de naissance ou N° d'identité |     |
| 2                              | KPADENOU                  |         |                        | 19/09/1967                         |     |
| <b>Bénéficiaire, Donataire</b> |                           |         |                        |                                    |     |
| Numéro                         | Désignation des personnes |         |                        | Date de naissance ou N° d'identité |     |
| 1                              | HAMADI                    |         |                        | 15/01/1972                         |     |
| <b>Immeubles</b>               |                           |         |                        |                                    |     |
| Bénéficiaires                  | Droits                    | Commune | Désignation cadastrale | Volume                             | Lot |

**RELEVÉ DES FORMALITÉS PUBLIÉES DU 01/01/1973 AU 24/07/2023**

*Disposition n° 1 de la formalité 9104P02 2007D5014 : Vente*

| <b>Immeubles</b> |        |         |   |        |                            |
|------------------|--------|---------|---|--------|----------------------------|
| Bénéficiaires    | Droits | Commune | Désignation cadastrale  | Volume | Lot                        |
| 1                | TP     | GRIGNY  | AK 152<br>AK 156<br>AK 226<br>AL 18 à AL 26<br>AL 37<br>AL 39<br>AL 45 à AL 52<br>AM 3<br>AM 6<br>AM 11 à AM 14<br>AM 21<br>AM 23 à AM 27<br>AM 30 à AM 31<br>AM 55 à AM 56 |        | 270028<br>270125<br>830453 |

DI : Droits Indivis CO : Constructions DO : Domanier EM : Emphytéote NI : Nue-propriété en indivision NP : Nue-propriété OT : Autorisation d'occupation temporaire PE : Preneur PI : Indivision en pleine propriété PR : Preneur bail à réhabilitation SO : Sol TE : Tenuyer TP : Toute propriété TR : Tréfond UH : Droit d'usage et d'habitation UI : Usufruit en indivision US : Usufruit

Prix / évaluation : 80.000,00 EUR

Complément : Etat civil du disposant rectifié.

**RELEVÉ DES FORMALITES PUBLIEES DU 01/01/1973 AU 24/07/2023**

|                        |   |  |                             |
|------------------------|---|--|-----------------------------|
| <b>N° d'ordre : 34</b> | Date de dépôt : 19/04/2007  | Référence de dépôt : 9104P02 2007D5015 | Date de l'acte : 15/02/2007 |
|                        | Nature de l'acte : <b>REPRISE POUR ORDRE de la formalité initiale du 13/04/2007 Sages : 9104P02 Vol 2007V N° 1365</b> |  |                             |
|                        | Rédacteur : SCP BEAUVALLET / EVRY (91)  |  |                             |
|                        | Domicile élu : EVRY (91) en l'étude   |  |                             |

*Disposition n° 1 de la formalité 9104P02 2007D5015 : Privilège de prêteur de deniers*

| <b>Créanciers</b> |   |                                    |
|-------------------|---|------------------------------------|
| Numéro            | Désignation des personnes                 | Date de Naissance ou N° d'identité |
|                   | CREDIT IMMOBILIER DE FRANCE ILE DE FRANCE |                                    |

| <b>Débiteurs</b> |                           |                                    |
|------------------|---------------------------|------------------------------------|
| Numéro           | Désignation des personnes | Date de Naissance ou N° d'identité |
| 1                | HAMADI                    | 15/01/1972                         |

| <b>Immeubles</b> |        |         |   |        |                            |
|------------------|--------|---------|---|--------|----------------------------|
| Débiteurs        | Droits | Commune | Désignation cadastrale  | Volume | Lot                        |
|                  |        | GRIGNY  | AK 152<br>AK 156<br>AK 226<br>AL 18 à AL 26<br>AL 37<br>AL 39<br>AL 45 à AL 52<br>AM 3<br>AM 6<br>AM 11 à AM 14<br>AM 21<br>AM 23 à AM 27<br>AM 30 à AM 31<br>AM 55 à AM 56 |        | 270028<br>270125<br>830453 |

Montant Principal : 74.420,00 EUR Accessoires : 14.884,00 EUR Taux d'intérêt : 4,50 %  
Date extrême d'exigibilité : 05/03/2042 Date extrême d'effet : 05/03/2043

Complément : Titre publié. Variabilité du taux prévue à l'acte.

**RELEVÉ DES FORMALITES PUBLIEES DU 01/01/1973 AU 24/07/2023**

|                        |   |  |                             |
|------------------------|---|--|-----------------------------|
| <b>N° d'ordre : 35</b> | Date de dépôt : 19/04/2007  | Référence de dépôt : 9104P02 2007D5016 | Date de l'acte : 15/02/2007 |
|                        | Nature de l'acte : <b>REPRISE POUR ORDRE de la formalité initiale du 13/04/2007 Sages : 9104P02 Vol 2007V N° 1366</b> |  |                             |
|                        | Rédacteur : SCP BEAUVALLET / EVRY (91)  |  |                             |
|                        | Domicile élu : EVRY (91), en l'étude  |  |                             |

*Disposition n° 1 de la formalité 9104P02 2007D5016 : Privilège de prêteur de deniers*

| <b>Créanciers</b> |   |                                    |
|-------------------|---|------------------------------------|
| Numéro            | Désignation des personnes                 | Date de Naissance ou N° d'identité |
|                   | CREDIT IMMOBILIER DE FRANCE ILE DE FRANCE |                                    |

| <b>Débiteurs</b> |                           |                                    |
|------------------|---------------------------|------------------------------------|
| Numéro           | Désignation des personnes | Date de Naissance ou N° d'identité |
| 1                | HAMADI                    | 15/01/1972                         |

| <b>Immeubles</b> |        |         |   |        |                            |
|------------------|--------|---------|---|--------|----------------------------|
| Débiteurs        | Droits | Commune | Désignation cadastrale  | Volume | Lot                        |
|                  |        | GRIGNY  | AK 152<br>AK 156<br>AK 226<br>AL 18 à AL 26<br>AL 37<br>AL 39<br>AL 45 à AL 52<br>AM 3<br>AM 6<br>AM 11 à AM 14<br>AM 21<br>AM 23 à AM 27<br>AM 30 à AM 31<br>AM 55 à AM 56 |        | 270028<br>270125<br>830453 |

Montant Principal : 5.580,00 EUR Accessoires : 1.116,00 EUR Taux d'intérêt : 0,00 %  
Date extrême d'exigibilité : 05/03/2029 Date extrême d'effet : 05/03/2030

Complément : Titre publié.

**RELEVÉ DES FORMALITES PUBLIEES DU 01/01/1973 AU 24/07/2023**

*Disposition n° 2 de la formalité 9104P02 2007D5016 : Hypothèque conventionnelle*

| <b>Créanciers</b> |   |                                    |
|-------------------|---|------------------------------------|
| Numéro            | Désignation des personnes                 | Date de Naissance ou N° d'identité |
|                   | CREDIT IMMOBILIER DE FRANCE ILE DE FRANCE |                                    |

| <b>Débiteurs</b> |                           |                                    |
|------------------|---------------------------|------------------------------------|
| Numéro           | Désignation des personnes | Date de Naissance ou N° d'identité |
| 1                | HAMADI                    | 15/01/1972                         |

| <b>Immeubles</b> |        |         |   |        |                            |
|------------------|--------|---------|---|--------|----------------------------|
| Débiteurs        | Droits | Commune | Désignation cadastrale  | Volume | Lot                        |
|                  |        | GRIGNY  | AK 152<br>AK 156<br>AK 226<br>AL 18 à AL 26<br>AL 37<br>AL 39<br>AL 45 à AL 52<br>AM 3<br>AM 6<br>AM 11 à AM 14<br>AM 21<br>AM 23 à AM 27<br>AM 30 à AM 31<br>AM 55 à AM 56 |        | 270028<br>270125<br>830453 |

Montant Principal : 8.820,00 EUR Accessoires : 1.764,00 EUR Taux d'intérêt : 0,00 %  
Date extrême d'exigibilité : 05/03/2029 Date extrême d'effet : 05/03/2030

Complément : Titre publié.

|                        |   |  |                             |
|------------------------|---|--|-----------------------------|
| <b>N° d'ordre : 36</b> | Date de dépôt : 29/06/2007                        | Référence d'enlissement : <b>9104P02 2007P4403</b> | Date de l'acte : 12/02/2007 |
|                        | Nature de l'acte : <b>ADJUDICATION SUR SAISIE</b> |  |                             |
|                        | Rédacteur : ADM TGI / EVRY                        |  |                             |

**RELEVÉ DES FORMALITES PUBLIEES DU 01/01/1973 AU 24/07/2023**

Disposition n° 1 de la formalité 9104P02 2007P4403 :

| <b>Disposant, Donateur</b>     |                           |         |   |        |                                    |
|--------------------------------|---------------------------|---------|---|--------|------------------------------------|
| Numéro                         | Désignation des personnes |         |   |        | Date de naissance ou N° d'identité |
| 1                              | DURIS                     |         |   |        | 05/07/1959                         |
| <b>Bénéficiaire, Donataire</b> |                           |         |   |        |                                    |
| Numéro                         | Désignation des personnes |         |   |        | Date de naissance ou N° d'identité |
| 2                              | BEFIMO                    |         |   |        | 349 218 230                        |
| 3                              | SINAFI                    |         |   |        | 382 698 900                        |
| <b>Immeubles</b>               |                           |         |   |        |                                    |
| Bénéficiaires                  | Droits                    | Commune | Désignation cadastrale  | Volume | Lot                                |
| tous                           | PI                        | GRIGNY  | AK 152<br>AK 156<br>AK 226<br>AL 18 à AL 26<br>AL 37<br>AL 39<br>AL 45 à AL 52<br>AM 3<br>AM 6<br>AM 11 à AM 14<br>AM 21<br>AM 23 à AM 27<br>AM 30 à AM 31<br>AM 55 à AM 56 |        | 450043                             |

**RELEVÉ DES FORMALITÉS PUBLIÉES DU 01/01/1973 AU 24/07/2023**

*Disposition n° 1 de la formalité 9104P02 2007P4403 :*

| <b>Immeubles</b> |        |         |                        |        |                 |
|------------------|--------|---------|------------------------|--------|-----------------|
| Bénéficiaires    | Droits | Commune | Désignation cadastrale | Volume | Lot             |
| tous             | PI     |         |                        |        | 450172 à 450174 |

DI : Droits Indivis CO : Constructions DO : Domanier EM : Emphytéote NI : Nue-propriété en indivision NP : Nue-propriété OT : Autorisation d'occupation temporaire PE : Preneur PI : Indivision en pleine propriété PR : Preneur bail à réhabilitation SO : Sol TE : Tenuyer TP : Toute propriété TR : Tréfond UH : Droit d'usage et d'habitation UI : Usufruit en indivision US : Usufruit

Prix / évaluation : 92.000,00 EUR

Complément : Jugement d'adjudication du 7 Février 2007 et Déclaration d'Adjudicataire du 12 février 2007.

|                        |   |   |                             |
|------------------------|---|---|-----------------------------|
| <b>N° d'ordre : 37</b> | Date de dépôt : 29/06/2007  | Référence de dépôt : <b>9104P02 2007D8254</b> | Date de l'acte : 12/02/2007 |
|                        | Nature de l'acte : <b>MENTION D'ADJUDICATION EN MARGE DE SAISIE 2006Sn°35 et de la formalité initiale du 01/06/2006 Sages : 9104P02 Vol 2006S N° 31</b> |   |                             |
|                        | Rédacteur : ME COHEN & HYEST / EVRY   |   |                             |
|                        | Domicile élu :  |   |                             |

*Disposition n° 1 de la formalité 9104P02 2007D8254 :*

| <b>Créanciers</b> |   |                                    |
|-------------------|---|------------------------------------|
| Numéro            | Désignation des personnes                                     | Date de Naissance ou N° d'identité |
|                   | SYNDICAT DES COPROPRIETAIRES SECONDAIRE LANNES 45 A GRIGNY II |                                    |

| <b>Débiteurs</b> |                           |                                    |
|------------------|---------------------------|------------------------------------|
| Numéro           | Désignation des personnes | Date de Naissance ou N° d'identité |
| 1                | DURIS                     | 05/07/1959                         |

**RELEVÉ DES FORMALITÉS PUBLIÉES DU 01/01/1973 AU 24/07/2023**

*Disposition n° 1 de la formalité 9104P02 2007D8254 :*

| Immeubles |        |         |   |        |                           |
|-----------|--------|---------|---|--------|---------------------------|
| Débiteurs | Droits | Commune | Désignation cadastrale  | Volume | Lot                       |
|           |        | GRIGNY  | AK 152<br>AK 156<br>AK 226<br>AL 18 à AL 26<br>AL 37<br>AL 39<br>AL 45 à AL 52<br>AM 3<br>AM 6<br>AM 11 à AM 14<br>AM 21<br>AM 23 à AM 27<br>AM 30 à AM 31<br>AM 55 à AM 56 |        | 450043<br>450172 à 450174 |

|                        |  |  |                             |
|------------------------|--|--|-----------------------------|
| <b>N° d'ordre : 38</b> | Date de dépôt : 18/11/2008                               | Référence d'enlissement : <b>9104P02 2008P7753</b> | Date de l'acte : 26/05/2005 |
|                        | Nature de l'acte : <b>PROCES-VERBAL DU CADASTRE 4761</b> |  |                             |
|                        | Rédacteur : ADM CORBEIL CADASTRE / CORBEIL-ESSONNES      |  |                             |

*Disposition n° 1 de la formalité 9104P02 2008P7753 : Division de parcelle*

| Immeuble Mère |     |      |      |     |     | Immeuble Fille |     |      |         |     |     |
|---------------|-----|------|------|-----|-----|----------------|-----|------|---------|-----|-----|
| Commune       | Pfx | Sect | Plan | Vol | Lot | Commune        | Pfx | Sect | Plan    | Vol | Lot |
| GRIGNY        |     | AL   | 21   |     |     | GRIGNY         |     | AL   | 60 à 64 |     |     |

|                        |   |  |                             |
|------------------------|---|--|-----------------------------|
| <b>N° d'ordre : 39</b> | Date de dépôt : 18/11/2008  | Référence d'enlissement : <b>9104P02 2008P7767</b> | Date de l'acte : 05/10/2005 |
|                        | Nature de l'acte : <b>MODIFICATION D'ETAT DESCRIPTIF DE DIVISION ET VENTE</b> |  |                             |
|                        | Rédacteur : ADM GRIGNY MAIRIE / GRIGNY  |  |                             |



**RELEVÉ DES FORMALITÉS PUBLIÉES DU 01/01/1973 AU 24/07/2023**

*Disposition n° 1 de la formalité 9104P02 2008P7767 : Création d'un EDD volumétrique et vente*

A la requête du SYNDICAT DES COPROPRIÉTAIRES DE GRIGNY II modificatif à l'EDD publié le 3/11/1979 Vol.16079 n°2 :

Acte du 5/10/2005 Monsieur le Maire de Grigny contenant création de deux volumes 1 et 2 sur les parcelles cadastrées : commune de Grigny AL 60 à 63 et AL 22.

Vente par le SYNDICAT DES COPROPRIÉTAIRES GRIGNY II à la commune de Grigny, identifiée sous le numéro SIREN 219102860, du volume 1 dépendant de l'assiette foncière cadastrée AL 60 à 63 et AL 22 moyennant 1€ symbolique.

La désignation de la copropriété est désormais : AK 152, 226, 156, AL 18 à 20, 23 à 26, 37, 39, 45 à 52, 64, AM 3, 6, 11 à 14, 21, 23 à 27, 30 à 31, 55 à 56 et AL 22, 60 à 63 Volume 2.

Création de servitudes générales.

|                        |   |  |                             |
|------------------------|---|--|-----------------------------|
| <b>N° d'ordre : 40</b> | Date de dépôt : 18/11/2008  | Référence d'enlissement : <b>9104P02 2008P7778</b> | Date de l'acte : 07/08/2007 |
|                        | Nature de l'acte : <b>PROCES-VERBAL DU CADASTRE N°5209</b><br>Rédacteur : ADM CORBEIL CADASTRE / CORBEIL-ESSONNES |  |                             |

*Disposition n° 1 de la formalité 9104P02 2008P7778 : Division de parcelles*

| Immeuble Mère |     |      |      |     |     | Immeuble Fille |     |      |         |     |     |
|---------------|-----|------|------|-----|-----|----------------|-----|------|---------|-----|-----|
| Commune       | Pfx | Sect | Plan | Vol | Lot | Commune        | Pfx | Sect | Plan    | Vol | Lot |
| GRIGNY        |     | AM   | 3    |     |     | GRIGNY         |     | AM   | 59 à 60 |     |     |
| GRIGNY        |     | AM   | 55   |     |     | GRIGNY         |     | AM   | 61 à 64 |     |     |
| GRIGNY        |     | AM   | 56   |     |     | GRIGNY         |     | AM   | 65 à 68 |     |     |

|                        |   |  |                             |
|------------------------|---|--|-----------------------------|
| <b>N° d'ordre : 41</b> | Date de dépôt : 18/11/2008  | Référence d'enlissement : <b>9104P02 2008P7779</b> | Date de l'acte : 14/08/2007 |
|                        | Nature de l'acte : <b>PROCES-VERBAL DU CADASTRE N°5229</b><br>Rédacteur : ADM CORBEIL CADASTRE / CORBEIL-ESSONNES |  |                             |

*Disposition n° 1 de la formalité 9104P02 2008P7779 : Division de parcelle d'assise de copropriété*

| Immeuble Mère |     |      |      |     |     | Immeuble Fille |     |      |         |     |     |
|---------------|-----|------|------|-----|-----|----------------|-----|------|---------|-----|-----|
| Commune       | Pfx | Sect | Plan | Vol | Lot | Commune        | Pfx | Sect | Plan    | Vol | Lot |
| GRIGNY        |     | AM   | 21   |     |     | GRIGNY         |     | AM   | 69 à 70 |     |     |

Complément : L'assiette foncière est désormais cadastrée : Grigny AK 152,156, 226, AL 18 à 20, 23 à 26, 37, 39 , 45 à 52, 64, AM 6, 11 à 14, 23 à 27, 30 à 31, 59 à 70 et AL 22, 60 à 63 Volume 2.

**RELEVÉ DES FORMALITES PUBLIEES DU 01/01/1973 AU 24/07/2023**

|                        |  |   |                             |
|------------------------|--|---|-----------------------------|
| <b>N° d'ordre : 42</b> | Date de dépôt : 27/11/2008   | Référence de dépôt : 9104P02 2008D15474 | Date de l'acte : 01/08/2008 |
|                        | Nature de l'acte : <b>RADIATION PARTIELLE D'INSCRIPTION de la formalité initiale du 07/11/1997 Sages : 9104P02 Vol 1997V N° 4491</b> |   |                             |
|                        | Rédacteur : ME DAMOISEAU VINCENT / EVRY  |   |                             |
|                        | Domicile élu :   |   |                             |

*Disposition n° 1 de la formalité 9104P02 2008D15474 :*

| <b>Créanciers</b> |                           |         |  |                                    |                           |
|-------------------|---------------------------|---------|--|------------------------------------|---------------------------|
| Numéro            | Désignation des personnes |         |  | Date de Naissance ou N° d'identité |                           |
|                   | CFF                       |         |  |                                    |                           |
| <b>Débiteurs</b>  |                           |         |  |                                    |                           |
| Numéro            | Désignation des personnes |         |  | Date de Naissance ou N° d'identité |                           |
| 1                 | DURIS                     |         |  | 05/07/1959                         |                           |
| <b>Immeubles</b>  |                           |         |  |                                    |                           |
| Débiteurs         | Droits                    | Commune | Désignation cadastrale   | Volume                             | Lot                       |
|                   |                           | GRIGNY  | AL 22<br>AL 60 à AL 63   | 2                                  | 450043<br>450172 à 450174 |
|                   |                           | GRIGNY  | AK 152<br>AK 156<br>AK 226<br>AL 18 à AL 20<br>AL 23 à AL 26<br>AL 37<br>AL 39<br>AL 45 à AL 52<br>AL 64<br>AM 6<br>AM 11 à AM 14<br>AM 23 à AM 27<br>AM 30 à AM 31<br>AM 59 à AM 70 |                                    |                           |

**RELEVÉ DES FORMALITES PUBLIEES DU 01/01/1973 AU 24/07/2023**

|                        |  |   |                             |
|------------------------|--|---|-----------------------------|
| <b>N° d'ordre : 43</b> | Date de dépôt : 27/11/2008   | Référence de dépôt : 9104P02 2008D15475 | Date de l'acte : 01/08/2008 |
|                        | Nature de l'acte : <b>RADIATION PARTIELLE D'INSCRIPTION de la formalité initiale du 09/03/2005 Sages : 9104P02 Vol 2005V N° 1026</b> |   |                             |
|                        | Rédacteur : ME DAMOISEAU VINCENT / EVRY  |   |                             |
|                        | Domicile élu :   |   |                             |

*Disposition n° 1 de la formalité 9104P02 2008D15475 :*

| <b>Créanciers</b> |                           |         |  |                                    |                           |
|-------------------|---------------------------|---------|--|------------------------------------|---------------------------|
| Numéro            | Désignation des personnes |         |  | Date de Naissance ou N° d'identité |                           |
|                   | TRESOR PUBLIC             |         |  |                                    |                           |
| <b>Débiteurs</b>  |                           |         |  |                                    |                           |
| Numéro            | Désignation des personnes |         |  | Date de Naissance ou N° d'identité |                           |
| 1                 | DURIS                     |         |  | 05/07/1959                         |                           |
| <b>Immeubles</b>  |                           |         |  |                                    |                           |
| Débiteurs         | Droits                    | Commune | Désignation cadastrale   | Volume                             | Lot                       |
|                   |                           | GRIGNY  | AL 22<br>AL 60 à AL 63   | 2                                  | 450043<br>450172 à 450174 |
|                   |                           | GRIGNY  | AK 152<br>AK 156<br>AK 226<br>AL 18 à AL 20<br>AL 23 à AL 26<br>AL 37<br>AL 39<br>AL 45 à AL 52<br>AL 64<br>AM 6<br>AM 11 à AM 14<br>AM 23 à AM 27<br>AM 30 à AM 31<br>AM 59 à AM 70 |                                    |                           |

**RELEVÉ DES FORMALITES PUBLIEES DU 01/01/1973 AU 24/07/2023**

|                        |   |   |                             |
|------------------------|---|---|-----------------------------|
| <b>N° d'ordre : 44</b> | Date de dépôt : 27/11/2008  | Référence de dépôt : 9104P02 2008D15476 | Date de l'acte : 01/08/2008 |
|                        | Nature de l'acte : <b>RADIATION TOTALE DE SAISIE de la formalité initiale du 01/06/2006 Sages : 9104P02 Vol 2006S N° 31</b> |   |                             |
|                        | Rédacteur : ME DAMOISEAU VINCENT / EVRY   |   |                             |
|                        | Domicile élu :  |   |                             |

*Disposition n° 1 de la formalité 9104P02 2008D15476 :*

| <b>Créanciers</b> |                           |                                    |
|-------------------|---------------------------|------------------------------------|
| Numéro            | Désignation des personnes | Date de Naissance ou N° d'identité |
|                   | SDC LANNES 45 À GRIGNY II |                                    |

| <b>Débiteurs</b> |                           |                                    |
|------------------|---------------------------|------------------------------------|
| Numéro           | Désignation des personnes | Date de Naissance ou N° d'identité |
| 1                | DURIS                     | 05/07/1959                         |

| <b>Immeubles</b> |        |         |  |        |                           |
|------------------|--------|---------|--|--------|---------------------------|
| Débiteurs        | Droits | Commune | Désignation cadastrale   | Volume | Lot                       |
|                  |        | GRIGNY  | AL 22<br>AL 60 à AL 63   | 2      | 450043<br>450172 à 450174 |
|                  |        | GRIGNY  | AK 152<br>AK 156<br>AK 226<br>AL 18 à AL 20<br>AL 23 à AL 26<br>AL 37<br>AL 39<br>AL 45 à AL 52<br>AL 64<br>AM 6<br>AM 11 à AM 14<br>AM 23 à AM 27<br>AM 30 à AM 31<br>AM 59 à AM 70 |        |                           |

**RELEVÉ DES FORMALITÉS PUBLIÉES DU 01/01/1973 AU 24/07/2023**

*Disposition n° 1 de la formalité 9104P02 2008D15476 :*

Complément : Radiation également de la saisie rectificative vol 2006 S n° 35

|                        |   |   |                             |
|------------------------|---|---|-----------------------------|
| <b>N° d'ordre : 45</b> | Date de dépôt : 30/01/2009  | Référence d'enlissement : <b>9104P02 2009P599</b> | Date de l'acte : 19/11/2008 |
|                        | Nature de l'acte : <b>MODIFICATION D'ETAT DESCRIPTIF DE DIVISION ET VENTE</b> |   |                             |
|                        | Rédacteur : NOT RIVOLLIER / MONTLHERY   |   |                             |

*Disposition n° 1 de la formalité 9104P02 2009P599 : Modificatif EDD Création d'un EDD volumétrique et Vente*

A la requête du SYNDICAT DES COPROPRIÉTAIRES DE GRIGNY II et de la Commune de GRIGNY modificatif à l'EDD publié le 03/11/1979 vol 16079 n° 2 :

Acte du 19/11/2008 contenant création de trois volumes 1 2 et 3 sur la parcelle cadastrée commune de Grigny AL 24.

Vente par le SYNDICAT DES COPROPRIÉTAIRES GRIGNY II à la Commune de GRIGNY, identifiée sous le numéro SIREN 219102860 des volumes 1 et 3 dépendant de l'assiette foncière cadastrée AL 24 moyennant 1 € symbolique.

La désignation de la copropriété est désormais : AK 152,156,226, AL 18 à AL 20, 23,25 à 26, 37,39,45 à 52,64, AM 6,11 à 14,23 à 27,30 à 31,59 à 70 et AL 22,60 à 63 Volume 2 et AL 24 Volume 2.

Création de servitudes générales

|                        |  |   |                             |
|------------------------|--|---|-----------------------------|
| <b>N° d'ordre : 46</b> | Date de dépôt : 20/03/2009   | Référence de dépôt : <b>9104P02 2009D3440</b> | Date de l'acte : 17/10/2008 |
|                        | Nature de l'acte : <b>RADIATION TOTALE DE SAISIE de la formalité initiale du 06/01/2005 Sages : 9104P02 Vol 2005S N° 5</b> |   |                             |
|                        | Rédacteur : ADM TGI / EVRY   |   |                             |
|                        | Domicile élu :   |   |                             |

*Disposition n° 1 de la formalité 9104P02 2009D3440 :*

| Créanciers |  |                                    |
|------------|--|------------------------------------|
| Numéro     | Désignation des personnes                                  | Date de Naissance ou N° d'identité |
|            | SYNDICAT DE COPROPRIÉTÉ SECONDAIRE VLAMINCK 31 À GRIGNY II |                                    |

**RELEVÉ DES FORMALITES PUBLIEES DU 01/01/1973 AU 24/07/2023**

*Disposition n° 1 de la formalité 9104P02 2009D3440 :*

| <b>Débiteurs</b> |                           |                                    |
|------------------|---------------------------|------------------------------------|
| Numéro           | Désignation des personnes | Date de Naissance ou N° d'identité |
| 1                | ABDILLAHI                 | 00/00/1957                         |
| 2                | AHMED ABDOU               | 20/10/1962                         |

| <b>Immeubles</b> |        |         |   |        |                            |
|------------------|--------|---------|---|--------|----------------------------|
| Débiteurs        | Droits | Commune | Désignation cadastrale  | Volume | Lot                        |
|                  |        | GRIGNY  | AL 22<br>AL 60 à AL 63  | 2      |                            |
|                  |        | GRIGNY  | AL 24   | 2      |                            |
|                  |        | GRIGNY  | AK 152<br>AK 156<br>AK 226<br>AL 18 à AL 20<br>AL 23<br>AL 25 à AL 26<br>AL 37<br>AL 39<br>AL 45 à AL 52<br>AL 64<br>AM 6<br>AM 11 à AM 14<br>AM 23 à AM 27<br>AM 30 à AM 31<br>AM 59 à AM 70 |        | 310144<br>310180<br>310321 |

**RELEVÉ DES FORMALITES PUBLIEES DU 01/01/1973 AU 24/07/2023**

|                        |   |  |                             |
|------------------------|---|--|-----------------------------|
| <b>N° d'ordre : 47</b> | Date de dépôt : 20/03/2009  | Référence de dépôt : 9104P02 2009D3441 | Date de l'acte : 17/10/2008 |
|                        | Nature de l'acte : <b>RADIATION TOTALE de la formalité initiale du 06/04/2001 Sages : 9104P02 Vol 2001V N° 1279</b> |  |                             |
|                        | Rédacteur : ADM TGI / EVRY  |  |                             |
|                        | Domicile élu :  |  |                             |

*Disposition n° 1 de la formalité 9104P02 2009D3441 :*

| <b>Créanciers</b> |                           |                                    |
|-------------------|---------------------------|------------------------------------|
| Numéro            | Désignation des personnes | Date de Naissance ou N° d'identité |
|                   | SOCIETE GENERALE          |                                    |

| <b>Débiteurs</b> |                           |                                    |
|------------------|---------------------------|------------------------------------|
| Numéro           | Désignation des personnes | Date de Naissance ou N° d'identité |
| 1                | ABDILLAHI                 | 00/00/1957                         |
| 2                | AHMED ABDOU               | 20/10/1962                         |

**RELEVÉ DES FORMALITES PUBLIEES DU 01/01/1973 AU 24/07/2023**

*Disposition n° 1 de la formalité 9104P02 2009D3441 :*

| <b>Immeubles</b> |        |         |   |        |                            |
|------------------|--------|---------|---|--------|----------------------------|
| Débiteurs        | Droits | Commune | Désignation cadastrale  | Volume | Lot                        |
|                  |        | GRIGNY  | AL 22<br>AL 60 à AL 63  | 2      |                            |
|                  |        | GRIGNY  | AL 24   | 2      |                            |
|                  |        | GRIGNY  | AK 152<br>AK 156<br>AK 226<br>AL 18 à AL 20<br>AL 23<br>AL 25 à AL 26<br>AL 37<br>AL 39<br>AL 45 à AL 52<br>AL 64<br>AM 6<br>AM 11 à AM 14<br>AM 23 à AM 27<br>AM 30 à AM 31<br>AM 59 à AM 70 |        | 310144<br>310180<br>310321 |

Complément : Et du Bordereau rectificatif publié le 06/08/2001 Vol 2001V N°2889.

|                        |   |   |                             |
|------------------------|---|---|-----------------------------|
| <b>N° d'ordre : 48</b> | Date de dépôt : 20/03/2009  | Référence de dépôt : <b>9104P02 2009D3442</b> | Date de l'acte : 17/10/2008 |
|                        | Nature de l'acte : <b>RADIATION TOTALE de la formalité initiale du 29/07/2005 Sages : 9104P02 Vol 2005V N° 2698</b> |   |                             |
|                        | Rédacteur : ADM TGI / EVRY  |   |                             |
|                        | Domicile élu :  |   |                             |



**RELEVÉ DES FORMALITES PUBLIEES DU 01/01/1973 AU 24/07/2023**

*Disposition n° 1 de la formalité 9104P02 2009D3442 :*

| <b>Créanciers</b> |                           |                                    |
|-------------------|---------------------------|------------------------------------|
| Numéro            | Désignation des personnes | Date de Naissance ou N° d'identité |
|                   | TRESOR PUBLIC             |                                    |

| <b>Débiteurs</b> |                           |                                    |
|------------------|---------------------------|------------------------------------|
| Numéro           | Désignation des personnes | Date de Naissance ou N° d'identité |
| 1                | ABDILLAHI                 | 00/00/1957                         |
| 2                | AHMED ABDOU               | 20/10/1962                         |

**RELEVÉ DES FORMALITES PUBLIEES DU 01/01/1973 AU 24/07/2023**

*Disposition n° 1 de la formalité 9104P02 2009D3442 :*

| <b>Immeubles</b> |        |         |   |        |   |
|------------------|--------|---------|---|--------|---|
| Débiteurs        | Droits | Commune | Désignation cadastrale  | Volume | Lot   |
|                  |        | GRIGNY  | AL 22<br>AL 60 à AL 63  | 2      |   |
|                  |        | GRIGNY  | AL 24   | 2      |   |
|                  |        | GRIGNY  | AK 152<br>AK 156<br>AK 226<br>AL 18 à AL 20<br>AL 23<br>AL 25 à AL 26<br>AL 37<br>AL 39<br>AL 45 à AL 52<br>AL 64<br>AM 6<br>AM 11 à AM 14<br>AM 23 à AM 27<br>AM 30 à AM 31<br>AM 59 à AM 70 |        | 310144<br>310180<br>310321<br>460378<br>460426<br>460428 à 460430<br>460593 |

Complément : Et du Bordereau rectificatif publié le 12/08/2005 Vol 2005V N°2912.

**RELEVÉ DES FORMALITES PUBLIEES DU 01/01/1973 AU 24/07/2023**

|                        |   |   |                             |
|------------------------|---|---|-----------------------------|
| <b>N° d'ordre : 49</b> | Date de dépôt : 20/03/2009  | Référence de dépôt : <b>9104P02 2009D3443</b> | Date de l'acte : 17/10/2008 |
|                        | Nature de l'acte : <b>RADIATION TOTALE de la formalité initiale du 08/08/2005 Sages : 9104P02 Vol 2005V N° 2846</b> |   |                             |
|                        | Rédacteur : ADM TGI / EVRY  |   |                             |
|                        | Domicile élu :  |   |                             |

*Disposition n° 1 de la formalité 9104P02 2009D3443 :*

| <b>Créanciers</b> |                           |                                    |
|-------------------|---------------------------|------------------------------------|
| Numéro            | Désignation des personnes | Date de Naissance ou N° d'identité |
|                   | CETELEM                   |                                    |

| <b>Débiteurs</b> |                           |                                    |
|------------------|---------------------------|------------------------------------|
| Numéro           | Désignation des personnes | Date de Naissance ou N° d'identité |
| 1                | ABDILLAHI                 | 01/01/1957                         |

**RELEVÉ DES FORMALITES PUBLIEES DU 01/01/1973 AU 24/07/2023**

*Disposition n° 1 de la formalité 9104P02 2009D3443 :*

| <b>Immeubles</b> |        |         |   |        |   |
|------------------|--------|---------|---|--------|---|
| Débiteurs        | Droits | Commune | Désignation cadastrale  | Volume | Lot   |
|                  |        | GRIGNY  | AL 22<br>AL 60 à AL 63  | 2      |   |
|                  |        | GRIGNY  | AL 24   | 2      |   |
|                  |        | GRIGNY  | AK 152<br>AK 156<br>AK 226<br>AL 18 à AL 20<br>AL 23<br>AL 25 à AL 26<br>AL 37<br>AL 39<br>AL 45 à AL 52<br>AL 64<br>AM 6<br>AM 11 à AM 14<br>AM 23 à AM 27<br>AM 30 à AM 31<br>AM 59 à AM 70 |        | 310144<br>310180<br>310321<br>460378<br>460426<br>460428 à 460430<br>460593 |

Complément : Et du Bordereau rectificatif publié le 13/09/2005 Vol 2005V N°3259.

**RELEVÉ DES FORMALITES PUBLIEES DU 01/01/1973 AU 24/07/2023**

|                        |                                   |   |                             |
|------------------------|-----------------------------------|---|-----------------------------|
| <b>N° d'ordre : 50</b> | Date de dépôt : 23/09/2009        | Référence d'enlissement : 9104P02 2009P5429 | Date de l'acte : 20/09/2009 |
|                        | Nature de l'acte : <b>VENTE</b>   |   |                             |
|                        | Rédacteur : NOT LEOTY / MONTLHERY |   |                             |

*Disposition n° 1 de la formalité 9104P02 2009P5429 :*

| <b>Disposant, Donateur</b>     |                           |               |                        |        |                                    |
|--------------------------------|---------------------------|---------------|------------------------|--------|------------------------------------|
| Numéro                         | Désignation des personnes |               |                        |        | Date de naissance ou N° d'identité |
| 2                              | BEFIMO                    |               |                        |        | 349 218 230                        |
| 3                              | SINAFI                    |               |                        |        | 382 698 900                        |
| <b>Bénéficiaire, Donataire</b> |                           |               |                        |        |                                    |
| Numéro                         | Désignation des personnes |               |                        |        | Date de naissance ou N° d'identité |
| 1                              | AMOUGOU ESSAMA            |               |                        |        | 24/03/1988                         |
| <b>Immeubles</b>               |                           |               |                        |        |                                    |
| Bénéficiaires                  | Droits                    | Commune       | Désignation cadastrale | Volume | Lot                                |
| 1                              | TP                        | GRIGNY        | AL 22                  | 2      |                                    |
|                                |                           |               | AL 60 à AL 63          |        |                                    |
|                                |                           | GRIGNY        | AL 24                  | 2      |                                    |
|                                |                           |               | GRIGNY                 | AK 152 |                                    |
|                                |                           | AK 156        |                        |        |                                    |
|                                |                           | AK 226        |                        |        |                                    |
|                                |                           | AL 18 à AL 20 |                        |        |                                    |
|                                |                           | AL 23         |                        |        |                                    |
|                                |                           | AL 25 à AL 26 |                        |        |                                    |
|                                |                           | AL 37         |                        |        |                                    |

**RELEVÉ DES FORMALITÉS PUBLIÉES DU 01/01/1973 AU 24/07/2023**

*Disposition n° 1 de la formalité 9104P02 2009P5429 :*

| <b>Immeubles</b> |        |         |   |        |                           |
|------------------|--------|---------|---|--------|---------------------------|
| Bénéficiaires    | Droits | Commune | Désignation cadastrale  | Volume | Lot                       |
| 1                | TP     |         | AL 39<br>AL 45 à AL 52<br>AL 64<br>AM 6<br>AM 11 à AM 14<br>AM 23 à AM 27<br>AM 30 à AM 31<br>AM 59 à AM 70 |        | 450043<br>450172 à 450174 |

DI : Droits Indivis CO : Constructions DO : Domanier EM : Emphytéote NI : Nue-propriété en indivision NP : Nue-propriété OT : Autorisation d'occupation temporaire PE : Preneur PI : Indivision en pleine propriété PR : Preneur bail à réhabilitation SO : Sol TE : Tenuyer TP : Toute propriété TR : Tréfond UH : Droit d'usage et d'habitation UI : Usufruit en indivision US : Usufruit

Prix / évaluation : 150.000,00 EUR

|                        |   |  |                             |
|------------------------|---|--|-----------------------------|
| <b>N° d'ordre : 51</b> | Date de dépôt : 23/09/2009                                | Référence d'enlissement : <b>9104P02 2009V2863</b> | Date de l'acte : 20/08/2009 |
|                        | Nature de l'acte : <b>PRIVILEGE DE PRETEUR DE DENIERS</b> |  |                             |
|                        | Rédacteur : NOT LEOTY / MONTLHERY                         |  |                             |
|                        | Domicile élu : MONTLHERY en l'étude                       |  |                             |

*Disposition n° 1 de la formalité 9104P02 2009V2863 :*

| <b>Créanciers</b> |                           |                                    |
|-------------------|---------------------------|------------------------------------|
| Numéro            | Désignation des personnes | Date de Naissance ou N° d'identité |
|                   | CREDIT FONCIER DE FRANCE  |                                    |

**RELEVÉ DES FORMALITES PUBLIEES DU 01/01/1973 AU 24/07/2023**

Disposition n° 1 de la formalité 9104P02 2009V2863 :

| <b>Débiteurs</b> |                           |                                    |
|------------------|---------------------------|------------------------------------|
| Numéro           | Désignation des personnes | Date de Naissance ou N° d'identité |
| 1                | AMOUGOU ESSAMA            | 24/03/1988                         |

| <b>Immeubles</b> |        |         |   |        |                           |
|------------------|--------|---------|---|--------|---------------------------|
| Débiteurs        | Droits | Commune | Désignation cadastrale  | Volume | Lot                       |
|                  |        | GRIGNY  | AL 22<br>AL 60 à AL 63  | 2      |                           |
|                  |        | GRIGNY  | AL 24   | 2      |                           |
|                  |        | GRIGNY  | AK 152<br>AK 156<br>AK 226<br>AL 18 à AL 20<br>AL 23<br>AL 25 à AL 26<br>AL 37<br>AL 39<br>AL 45 à AL 52<br>AL 64<br>AM 6<br>AM 11 à AM 14<br>AM 23 à AM 27<br>AM 30 à AM 31<br>AM 59 à AM 70 |        | 450043<br>450172 à 450174 |

Montant Principal : 148.900,00 EUR Accessoires : 44.670,00 EUR Taux d'intérêt : 5,00 %  
Date extrême d'exigibilité : 06/08/2034 Date extrême d'effet : 06/08/2035

|                        |  |  |
|------------------------|--|--|
| <b>N° d'ordre : 52</b> | Date de dépôt : 16/10/2009   | Référence de dépôt : <b>9104P02 2009D11435</b> |
|                        | Nature de l'acte : <b>CORRECTION DE FORMALITE de la formalité initiale du 06/10/2009 Sages : 9104P02 Vol 2009P N° 5679</b> |  |
|                        | Rédacteur : /  |  |

**RELEVÉ DES FORMALITÉS PUBLIÉES DU 01/01/1973 AU 24/07/2023**

*Disposition n° 1 de la formalité 9104P02 2009D11435 : vente et modificatif EDD du 29/07/2009 Me Coffin à Montlhéry*

disposant : SYNDICAT DES COPROPRIÉTAIRES DE GRIGNY II  
 bénéficiaire : Commune de GRIGNY identifiée au SIREN n° 219 102 860  
 immeuble : Commune de Grigny parcelle cadastrée : AM 31 en toute propriété  
 évaluation : 1 euro symbolique

Suite à la vente de cette parcelle l'assiette foncière de la copropriété de Grigny II est cadastrée : AK 152 156 226 AL 18 à 20 AL 23 AL 25 26 AL 37 AL 39 AL 45 à 52 AL 64 AM 6 AM 11 à 14 AM 23 à 27 AM 30 AM 59 à 70 et AL 22 60 à 63 Volume 2 et AL 24 Volume 2

|                        |   |  |                             |
|------------------------|---|--|-----------------------------|
| <b>N° d'ordre : 53</b> | Date de dépôt : 10/02/2010              | Référence d'enlissement : <b>9104P02 2010P1112</b> | Date de l'acte : 30/12/2009 |
|                        | Nature de l'acte : <b>VENTE</b>         |  |                             |
|                        | Rédacteur : NOT JESTIN CHRISTIAN / EVRY |  |                             |

*Disposition n° 1 de la formalité 9104P02 2010P1112 :*

| <b>Disposant, Donateur</b>     |                           |         |                        |        |                                    |
|--------------------------------|---------------------------|---------|------------------------|--------|------------------------------------|
| Numéro                         | Désignation des personnes |         |                        |        | Date de naissance ou N° d'identité |
| 1                              | AROUMONT                  |         |                        |        | 06/03/1970                         |
| 3                              | SOUPRAMANIEN              |         |                        |        | 13/12/1960                         |
| <b>Bénéficiaire, Donataire</b> |                           |         |                        |        |                                    |
| Numéro                         | Désignation des personnes |         |                        |        | Date de naissance ou N° d'identité |
| 2                              | HASAN                     |         |                        |        | 14/06/1972                         |
| 4                              | TAMIJABY                  |         |                        |        | 19/02/1980                         |
| <b>Immeubles</b>               |                           |         |                        |        |                                    |
| Bénéficiaires                  | Droits                    | Commune | Désignation cadastrale | Volume | Lot                                |
| tous                           | PI                        | GRIGNY  | AL 22<br>AL 60 à AL 63 | 2      |                                    |
|                                |                           | GRIGNY  | AL 24                  | 2      |                                    |
|                                |                           | GRIGNY  | AK 152                 |        |                                    |



**RELEVÉ DES FORMALITES PUBLIEES DU 01/01/1973 AU 24/07/2023**

*Disposition n° 1 de la formalité 9104P02 2010P1112 :*

| <b>Immeubles</b> |        |         |   |        |                  |
|------------------|--------|---------|---|--------|------------------|
| Bénéficiaires    | Droits | Commune | Désignation cadastrale  | Volume | Lot              |
| tous             | PI     |         | AK 156<br>AK 226<br>AL 18 à AL 20<br>AL 23<br>AL 25 à AL 26<br>AL 37<br>AL 39<br>AL 45 à AL 52<br>AL 64<br>AM 6<br>AM 11 à AM 14<br>AM 23 à AM 27<br>AM 30<br>AM 59 à AM 70 |        | 430039<br>430105 |

DI : Droits Indivis CO : Constructions DO : Domanier EM : Emphytéote NI : Nue-propriété en indivision NP : Nue-propriété OT : Autorisation d'occupation temporaire PE : Preneur PI : Indivision en pleine propriété PR : Preneur bail à réhabilitation SO : Sol TE : Tenuyer TP : Toute propriété TR : Tréfond UH : Droit d'usage et d'habitation UI : Usufruit en indivision US : Usufruit

Prix / évaluation : 123.000,00 EUR

**RELEVÉ DES FORMALITES PUBLIEES DU 01/01/1973 AU 24/07/2023**

|                        |   |   |                             |
|------------------------|---|---|-----------------------------|
| <b>N° d'ordre : 54</b> | Date de dépôt : 10/02/2010                                | Référence d'enlissement : <b>9104P02 2010V598</b> | Date de l'acte : 30/12/2009 |
|                        | Nature de l'acte : <b>PRIVILEGE DE PRETEUR DE DENIERS</b> |   |                             |
|                        | Rédacteur : NOT JESTIN CHRISTIAN / EVRY                   |   |                             |
|                        | Domicile élu : EVRY en l'étude                            |   |                             |

*Disposition n° 1 de la formalité 9104P02 2010V598 :*

| <b>Créanciers</b> |                           |                                    |
|-------------------|---------------------------|------------------------------------|
| Numéro            | Désignation des personnes | Date de Naissance ou N° d'identité |
|                   | CREDIT FONCIER DE FRANCE  |                                    |

| <b>Débiteurs</b> |                           |                                    |
|------------------|---------------------------|------------------------------------|
| Numéro           | Désignation des personnes | Date de Naissance ou N° d'identité |
| 1                | HASAN                     | 14/06/1972                         |
| 2                | TAMIJABY                  | 19/02/1980                         |

**RELEVÉ DES FORMALITÉS PUBLIÉES DU 01/01/1973 AU 24/07/2023**

*Disposition n° 1 de la formalité 9104P02 2010V598 :*

| <b>Immeubles</b> |        |         |   |        |                  |
|------------------|--------|---------|---|--------|------------------|
| Débiteurs        | Droits | Commune | Désignation cadastrale  | Volume | Lot              |
|                  |        | GRIGNY  | AL 22<br>AL 60 à AL 63  | 2      |                  |
|                  |        | GRIGNY  | AL 24   | 2      |                  |
|                  |        | GRIGNY  | AK 152<br>AK 156<br>AK 226<br>AL 18 à AL 20<br>AL 23<br>AL 25 à AL 26<br>AL 37<br>AL 39<br>AL 45 à AL 52<br>AL 64<br>AM 6<br>AM 11 à AM 14<br>AM 23 à AM 27<br>AM 30<br>AM 59 à AM 70 |        | 430039<br>430105 |

Montant Principal : 36.900,00 EUR Accessoires : 7.380,00 EUR Taux d'intérêt : 0,00 %  
Date extrême d'exigibilité : 06/01/2032 Date extrême d'effet : 06/01/2033

|                        |   |   |                             |
|------------------------|---|---|-----------------------------|
| <b>N° d'ordre : 55</b> | Date de dépôt : 10/02/2010                                | Référence d'enlissement : <b>9104P02 2010V599</b> | Date de l'acte : 30/12/2009 |
|                        | Nature de l'acte : <b>PRIVILEGE DE PRETEUR DE DENIERS</b> |   |                             |
|                        | Rédacteur : NOT JESTIN CHRISTIAN / EVRY                   |   |                             |
|                        | Domicile élu : EVRY en l'étude                            |   |                             |

**RELEVÉ DES FORMALITES PUBLIEES DU 01/01/1973 AU 24/07/2023**

Disposition n° 1 de la formalité 9104P02 2010V599 :

| <b>Créanciers</b> |                           |                                    |
|-------------------|---------------------------|------------------------------------|
| Numéro            | Désignation des personnes | Date de Naissance ou N° d'identité |
|                   | CREDIT FONCIER DE FRANCE  |                                    |

| <b>Débiteurs</b> |                           |                                    |
|------------------|---------------------------|------------------------------------|
| Numéro           | Désignation des personnes | Date de Naissance ou N° d'identité |
| 1                | HASAN                     | 14/06/1972                         |
| 2                | TAMIJABY                  | 19/02/1980                         |

| <b>Immeubles</b> |        |         |   |        |                  |
|------------------|--------|---------|---|--------|------------------|
| Débiteurs        | Droits | Commune | Désignation cadastrale  | Volume | Lot              |
|                  |        | GRIGNY  | AL 22<br>AL 60 à AL 63  | 2      |                  |
|                  |        | GRIGNY  | AL 24   | 2      |                  |
|                  |        | GRIGNY  | AK 152<br>AK 156<br>AK 226<br>AL 18 à AL 20<br>AL 23<br>AL 25 à AL 26<br>AL 37<br>AL 39<br>AL 45 à AL 52<br>AL 64<br>AM 6<br>AM 11 à AM 14<br>AM 23 à AM 27<br>AM 30<br>AM 59 à AM 70 |        | 430039<br>430105 |

Montant Principal : 86.100,00 EUR Accessoires : 17.220,00 EUR Taux d'intérêt : 4,95 %  
Date extrême d'exigibilité : 06/01/2040 Date extrême d'effet : 06/01/2041

**RELEVÉ DES FORMALITES PUBLIEES DU 01/01/1973 AU 24/07/2023**

|                        |  |  |                             |
|------------------------|--|--|-----------------------------|
| <b>N° d'ordre : 56</b> | Date de dépôt : 23/03/2010   | Référence de dépôt : 9104P02 2010D4139 | Date de l'acte : 22/02/2010 |
|                        | Nature de l'acte : <b>RADIATION SIMPLIFIEE TOTALE D'INSCRIPTION de la formalité initiale du 10/08/1999 Sages : 9104P02 Vol 1999V N° 3712</b> |  |                             |
|                        | Rédacteur : NOT Catherine BARBEY / Sainte-Genevieve-des-bois (91)  |  |                             |
|                        | Domicile élu :   |  |                             |

*Disposition n° 1 de la formalité 9104P02 2010D4139 :*

| <b>Débiteurs</b> |                           |                                    |
|------------------|---------------------------|------------------------------------|
| Numéro           | Désignation des personnes | Date de Naissance ou N° d'identité |
| 1                | AROUMONT                  | 06/03/1970                         |
| 2                | SOUPRAMANIEN              | 13/12/1960                         |

| <b>Immeubles</b> |        |         |   |        |                  |
|------------------|--------|---------|---|--------|------------------|
| Débiteurs        | Droits | Commune | Désignation cadastrale  | Volume | Lot              |
|                  |        | GRIGNY  | AL 22<br>AL 60 à AL 63  | 2      |                  |
|                  |        | GRIGNY  | AL 24   | 2      |                  |
|                  |        | GRIGNY  | AK 152<br>AK 156<br>AK 226<br>AL 18 à AL 20<br>AL 23<br>AL 25 à AL 26<br>AL 37<br>AL 39<br>AL 45 à AL 52<br>AL 64<br>AM 6<br>AM 11 à AM 14<br>AM 23 à AM 27<br>AM 30<br>AM 59 à AM 70 |        | 430039<br>430105 |

**RELEVÉ DES FORMALITES PUBLIEES DU 01/01/1973 AU 24/07/2023**

|                        |  |   |                             |
|------------------------|--|---|-----------------------------|
| <b>N° d'ordre : 57</b> | Date de dépôt : 07/07/2010                   | Référence d'enlissement : 9104P02 2010V2507 | Date de l'acte : 25/06/2010 |
|                        | Nature de l'acte : <b>HYPOTHEQUE LEGALE</b>  |   |                             |
|                        | Rédacteur : ME LAMBERT-RAMEY / PARIS (75016) |   |                             |
|                        | Domicile élu : PARIS (75016) en l'étude      |   |                             |

*Disposition n° 1 de la formalité 9104P02 2010V2507 :*

| <b>Créanciers</b> |  |                                    |
|-------------------|--|------------------------------------|
| Numéro            | Désignation des personnes              | Date de Naissance ou N° d'identité |
|                   | SYNDICAT PRINCIPAL DES COPROPRIETAIRES |                                    |
| <b>Débiteurs</b>  |  |                                    |
| Numéro            | Désignation des personnes              | Date de Naissance ou N° d'identité |
| 1                 | HAMADI                                 | 15/01/1972                         |

**RELEVÉ DES FORMALITÉS PUBLIÉES DU 01/01/1973 AU 24/07/2023**

*Disposition n° 1 de la formalité 9104P02 2010V2507 :*

| <b>Immeubles</b> |        |         |   |        |                            |
|------------------|--------|---------|---|--------|----------------------------|
| Débiteurs        | Droits | Commune | Désignation cadastrale  | Volume | Lot                        |
|                  |        | GRIGNY  | AL 22<br>AL 60 à AL 63  | 2      |                            |
|                  |        | GRIGNY  | AL 24   | 2      |                            |
|                  |        | GRIGNY  | AK 152<br>AK 156<br>AK 226<br>AL 18 à AL 20<br>AL 23<br>AL 25 à AL 26<br>AL 37<br>AL 39<br>AL 45 à AL 52<br>AL 64<br>AM 6<br>AM 11 à AM 14<br>AM 23 à AM 27<br>AM 30<br>AM 59 à AM 70 |        | 270028<br>270125<br>830453 |

Montant Principal : 5.726,01 EUR Accessoires : 62,58 EUR  
Date extrême d'effet : 21/06/2020

Complément : En vertu d'une assignation en date du 30/01/2010 , selon exploit de la SCP BADUFLE huissier de Justice à Longjumeau de l'article 19 de la loi du 10/07/1965

|                        |   |  |                             |
|------------------------|---|--|-----------------------------|
| <b>N° d'ordre : 58</b> | Date de dépôt : 07/10/2010                  | Référence d'enlissement : <b>9104P02 2010V3719</b> | Date de l'acte : 30/09/2010 |
|                        | Nature de l'acte : <b>HYPOTHEQUE LEGALE</b> |  |                             |
|                        | Rédacteur : ME LAMBERT-RAMEY / PARIS        |  |                             |

**RELEVÉ DES FORMALITES PUBLIEES DU 01/01/1973 AU 24/07/2023**

**FORMALITE EN ATTENTE**

Conformément aux dispositions du 2 de l'article 41 du décret du 14 octobre 1955, il vous appartient de déposer une nouvelle demande de renseignements pour connaître le sort des formalités révélées en attente et non régularisées.

|                        |   |  |                             |
|------------------------|---|--|-----------------------------|
| <b>N° d'ordre : 59</b> | Date de dépôt : 02/11/2010  | Référence d'enlissement : <b>9104P02 2010V4144</b> | Date de l'acte : 27/10/2010 |
|                        | Nature de l'acte : <b>BORDEREAU RECTIFICATIF VALANT REPRISE POUR ORDRE de la formalité initiale du 07/10/2010 Sages : 9104P02 Vol 2010V N° 3719</b> |  |                             |
|                        | Rédacteur : ME LAMBERT-RAMEY / PARIS (75008)  |  |                             |
|                        | Domicile élu : PARIS en l'étude   |  |                             |

*Disposition n° 1 de la formalité 9104P02 2010V4144 : Hypothèque légale, le 30/09/2010*

| <b>Créanciers</b>                     |   |                                    |
|---------------------------------------|---|------------------------------------|
| Numéro                                | Désignation des personnes                           | Date de Naissance ou N° d'identité |
|                                       | SYNDICAT PRINCIPAL DES COPROPRIETAIRES DE GRIGNY II |                                    |
| <b>Propriétaire Immeuble / Contre</b> |   |                                    |
| Numéro                                | Désignation des personnes                           | Date de Naissance ou N° d'identité |
| 1                                     | DJOP NSOGA  | 09/11/1968                         |
| 2                                     | MWANIA ILUNGA                                       | 29/12/1968                         |



**RELEVÉ DES FORMALITÉS PUBLIÉES DU 01/01/1973 AU 24/07/2023**

*Disposition n° 1 de la formalité 9104P02 2010V4144 : Hypothèque légale, le 30/09/2010*

| <b>Immeubles</b> |        |         |   |        |                  |
|------------------|--------|---------|---|--------|------------------|
| Prop.Imm/Contre  | Droits | Commune | Désignation cadastrale  | Volume | Lot              |
|                  |        | GRIGNY  | AL 22<br>AL 60 à AL 63  | 2      |                  |
|                  |        | GRIGNY  | AL 24   | 2      |                  |
|                  |        | GRIGNY  | AK 152<br>AK 156<br>AK 226<br>AL 18 à AL 20<br>AL 23<br>AL 25 à AL 26<br>AL 37<br>AL 39<br>AL 45 à AL 52<br>AL 64<br>AM 6<br>AM 11 à AM 14<br>AM 23 à AM 27<br>AM 30<br>AM 59 à AM 70 |        | 240025<br>240072 |

Montant Principal : 7.434,91 EUR Accessoires : 62,82 EUR  
Date extrême d'effet : 17/09/2020

Complément : Références à l'EDD/RCP complétées.

|                        |   |   |                             |
|------------------------|---|---|-----------------------------|
| <b>N° d'ordre : 60</b> | Date de dépôt : 10/01/2011                          | Référence d'enlissement : <b>9104P02 2011V135</b> | Date de l'acte : 30/09/2010 |
|                        | Nature de l'acte : <b>HYPOTHEQUE LEGALE</b>         |   |                             |
|                        | Rédacteur : M BADUFLE / LONGJUMEAU                  |   |                             |
|                        | Domicile élu : PARIS cabinet LAMBERT - RAMEY Avocat |   |                             |

**RELEVÉ DES FORMALITÉS PUBLIÉES DU 01/01/1973 AU 24/07/2023**

Disposition n° 1 de la formalité 9104P02 2011V135 :

| <b>Créanciers</b> |  |                                    |
|-------------------|--|------------------------------------|
| Numéro            | Désignation des personnes                          | Date de Naissance ou N° d'identité |
|                   | SYDICAT PRINCIPAL DES COPROPRIETAIRES DE GRIGNY II |                                    |

| <b>Propriétaire Immeuble / Contre</b> |                           |                                    |
|---------------------------------------|---------------------------|------------------------------------|
| Numéro                                | Désignation des personnes | Date de Naissance ou N° d'identité |
| 1                                     | AMOUGOU ESSAMA            | 24/03/1988                         |

| <b>Immeubles</b> |        |         |   |        |                           |
|------------------|--------|---------|---|--------|---------------------------|
| Prop.Imm/Contre  | Droits | Commune | Désignation cadastrale  | Volume | Lot                       |
|                  |        | GRIGNY  | AL 22<br>AL 60 à AL 63  | 2      |                           |
|                  |        | GRIGNY  | AL 24   | 2      |                           |
|                  |        | GRIGNY  | AK 152<br>AK 156<br>AK 226<br>AL 18 à AL 20<br>AL 23<br>AL 25 à AL 26<br>AL 37<br>AL 39<br>AL 45 à AL 52<br>AL 64<br>AM 6<br>AM 11 à AM 14<br>AM 23 à AM 27<br>AM 30<br>AM 59 à AM 70 |        | 450043<br>450172 à 450174 |

Montant Principal : 2.768,07 EUR  
Date extrême d'effet : 23/12/2020

**RELEVÉ DES FORMALITES PUBLIEES DU 01/01/1973 AU 24/07/2023**

|                        |   |   |                             |
|------------------------|---|---|-----------------------------|
| <b>N° d'ordre : 61</b> | Date de dépôt : 10/01/2011                          | Référence d'enlissement : <b>9104P02 2011V136</b> | Date de l'acte : 30/09/2010 |
|                        | Nature de l'acte : <b>HYPOTHEQUE LEGALE</b>         |   |                             |
|                        | Rédacteur : M BADUFLE / LONGJUMEAU                  |   |                             |
|                        | Domicile élu : PARIS cabinet LAMBERT - RAMEY Avocat |   |                             |

*Disposition n° 1 de la formalité 9104P02 2011V136 :*

| <b>Créanciers</b>                     |  |                                    |
|---------------------------------------|--|------------------------------------|
| Numéro                                | Désignation des personnes                                    | Date de Naissance ou N° d'identité |
|                                       | SYDICAT SECONDAIRE DES COPROPRIETAIRES LANNES 45 (GRIGNY II) |                                    |
| <b>Propriétaire Immeuble / Contre</b> |  |                                    |
| Numéro                                | Désignation des personnes                                    | Date de Naissance ou N° d'identité |
| 1                                     | AMOUGOU ESSAMA   | 24/03/1988                         |

**RELEVÉ DES FORMALITÉS PUBLIÉES DU 01/01/1973 AU 24/07/2023**

*Disposition n° 1 de la formalité 9104P02 2011V136 :*

| <b>Immeubles</b> |        |         |   |        |                           |
|------------------|--------|---------|---|--------|---------------------------|
| Prop.Imm/Contre  | Droits | Commune | Désignation cadastrale  | Volume | Lot                       |
|                  |        | GRIGNY  | AL 22<br>AL 60 à AL 63  | 2      |                           |
|                  |        | GRIGNY  | AL 24   | 2      |                           |
|                  |        | GRIGNY  | AK 152<br>AK 156<br>AK 226<br>AL 18 à AL 20<br>AL 23<br>AL 25 à AL 26<br>AL 37<br>AL 39<br>AL 45 à AL 52<br>AL 64<br>AM 6<br>AM 11 à AM 14<br>AM 23 à AM 27<br>AM 30<br>AM 59 à AM 70 |        | 450043<br>450172 à 450174 |

Montant Principal : 2.392,93 EUR  
Date extrême d'effet : 23/12/2020

|   |                            |  |                             |
|---|----------------------------|--|-----------------------------|
| <b>N° d'ordre : 62</b>                      | Date de dépôt : 24/08/2011 | Référence d'enlissement : <b>9104P02 2011V4335</b> | Date de l'acte : 23/08/2011 |
| Nature de l'acte : <b>HYPOTHEQUE LEGALE</b> |                            |  |                             |
| Rédacteur : ME MALLAT / RIS ORANGIS (91)    |                            |  |                             |
| Domicile élu : RIS ORANGIS (91) en l'étude  |                            |  |                             |

**RELEVÉ DES FORMALITÉS PUBLIÉES DU 01/01/1973 AU 24/07/2023**

Disposition n° 1 de la formalité 9104P02 2011V4335 :

| <b>Créanciers</b> |  |                                    |
|-------------------|--|------------------------------------|
| Numéro            | Désignation des personnes  | Date de Naissance ou N° d'identité |
|                   | SYNDICAT DES COPROPRIÉTAIRES DE LA TRANCHE 24 BONAPARTE 2/4/6 SQUARE SURCOUF |                                    |

| <b>Propriétaire Immeuble / Contre</b> |                           |                                    |
|---------------------------------------|---------------------------|------------------------------------|
| Numéro                                | Désignation des personnes | Date de Naissance ou N° d'identité |
| 1                                     | DJOP NSOGA                | 09/11/1968                         |
| 2                                     | MWANIA ILUNGA             | 29/12/1968                         |

| <b>Immeubles</b> |        |         |   |        |                  |
|------------------|--------|---------|---|--------|------------------|
| Prop.Imm/Contre  | Droits | Commune | Désignation cadastrale  | Volume | Lot              |
|                  |        | GRIGNY  | AL 22<br>AL 60 à AL 63  | 2      |                  |
|                  |        | GRIGNY  | AL 24   | 2      |                  |
|                  |        | GRIGNY  | AK 152<br>AK 156<br>AK 226<br>AL 18 à AL 20<br>AL 23<br>AL 25 à AL 26<br>AL 37<br>AL 39<br>AL 45 à AL 52<br>AL 64<br>AM 6<br>AM 11 à AM 14<br>AM 23 à AM 27<br>AM 30<br>AM 59 à AM 70 |        | 240025<br>240072 |

Montant Principal : 8.123,25 EUR  
Date extrême d'effet : 23/08/2021

**RELEVÉ DES FORMALITES PUBLIEES DU 01/01/1973 AU 24/07/2023**

|                        |  |  |                             |
|------------------------|--|--|-----------------------------|
| <b>N° d'ordre : 63</b> | Date de dépôt : 27/09/2011                       | Référence d'enlissement : <b>9104P02 2011V4906</b> | Date de l'acte : 26/09/2011 |
|                        | Nature de l'acte : <b>HYPOTHEQUE JUDICIAIRE</b>  |  |                             |
|                        | Rédacteur : ME MIORINI MICHEL / CORBEIL-ESSONNES |  |                             |
|                        | Domicile élu : CORBEIL-ESSONNES en l'étude       |  |                             |

*Disposition n° 1 de la formalité 9104P02 2011V4906 :*

| <b>Créanciers</b>                     |  |                                    |
|---------------------------------------|--|------------------------------------|
| Numéro                                | Désignation des personnes              | Date de Naissance ou N° d'identité |
|                                       | SYNDICAT SECONDAIRE SURCOUF TRANCHE 27 |                                    |
| <b>Propriétaire Immeuble / Contre</b> |  |                                    |
| Numéro                                | Désignation des personnes              | Date de Naissance ou N° d'identité |
| 1                                     | HAMADI                                 | 15/01/1972                         |

**RELEVÉ DES FORMALITES PUBLIEES DU 01/01/1973 AU 24/07/2023**

*Disposition n° 1 de la formalité 9104P02 2011V4906 :*

| <b>Immeubles</b> |        |         |   |        |                            |
|------------------|--------|---------|---|--------|----------------------------|
| Prop.Imm/Contre  | Droits | Commune | Désignation cadastrale  | Volume | Lot                        |
|                  |        | GRIGNY  | AL 22<br>AL 60 à AL 63  | 2      |                            |
|                  |        | GRIGNY  | AL 24   | 2      |                            |
|                  |        | GRIGNY  | AK 152<br>AK 156<br>AK 226<br>AL 18 à AL 20<br>AL 23<br>AL 25 à AL 26<br>AL 37<br>AL 39<br>AL 45 à AL 52<br>AL 64<br>AM 6<br>AM 11 à AM 14<br>AM 23 à AM 27<br>AM 30<br>AM 59 à AM 70 |        | 270028<br>270125<br>830753 |

Montant Principal : 3.346,83 EUR

Date extrême d'effet : 26/09/2021

Complément : Inscription d'une hypothèque judiciaire en vertu de l'article 2412 du code civil.

|                        |  |  |                             |
|------------------------|--|--|-----------------------------|
| <b>N° d'ordre : 64</b> | Date de dépôt : 13/04/2012   | Référence d'enlissement : <b>9104P02 2012S34</b> | Date de l'acte : 29/02/2012 |
|                        | Nature de l'acte : <b>COMMANDEMENT VALANT SAISIE</b><br>Rédacteur : M PAPIILLON / EVRY<br>Domicile élu : EVRY, cabinet de Me Floquet |  |                             |

**RELEVÉ DES FORMALITÉS PUBLIÉES DU 01/01/1973 AU 24/07/2023**

*Disposition n° 1 de la formalité 9104P02 2012S34 :*

| <b>Créanciers</b> |   |                                    |
|-------------------|---|------------------------------------|
| Numéro            | Désignation des personnes                       | Date de Naissance ou N° d'identité |
|                   | CAISSE D'EPARGNE ET DE PREVOYANCE ILE DE FRANCE |                                    |

| <b>Propriétaire Immeuble / Contre</b> |                           |                                    |
|---------------------------------------|---------------------------|------------------------------------|
| Numéro                                | Désignation des personnes | Date de Naissance ou N° d'identité |
| 1                                     | DJOP NSOGA                | 09/11/1968                         |
| 2                                     | ILUNGA                    | 29/12/1968                         |

| <b>Immeubles</b> |        |         |   |        |                  |
|------------------|--------|---------|---|--------|------------------|
| Prop.Imm/Contre  | Droits | Commune | Désignation cadastrale  | Volume | Lot              |
|                  |        | GRIGNY  | AL 22<br>AL 60 à AL 63  | 2      |                  |
|                  |        | GRIGNY  | AL 24   | 2      |                  |
|                  |        | GRIGNY  | AK 152<br>AK 156<br>AK 226<br>AL 18 à AL 20<br>AL 23<br>AL 25 à AL 26<br>AL 37<br>AL 39<br>AL 45 à AL 52<br>AL 64<br>AM 6<br>AM 11 à AM 14<br>AM 23 à AM 27<br>AM 30<br>AM 59 à AM 70 |        | 240025<br>240072 |



**RELEVÉ DES FORMALITÉS PUBLIÉES DU 01/01/1973 AU 24/07/2023**

|                        |   |   |                             |
|------------------------|---|---|-----------------------------|
| <b>N° d'ordre : 65</b> | Date de dépôt : 26/06/2012  | Référence de dépôt : <b>9104P02 2012D8975</b> | Date de l'acte : 13/06/2012 |
|                        | Nature de l'acte : <b>MENTION EN MARGE DE SAISIE de la formalité initiale du 13/04/2012 Sages : 9104P02 Vol 2012S N° 34</b> |   |                             |
|                        | Rédacteur : ME PAPILLON / EVRY  |   |                             |
|                        | Domicile élu : EVRY, cabinet de Me Floquet, Avocat  |   |                             |

*Disposition n° 1 de la formalité 9104P02 2012D8975 : ASSIGNATION A COMPARAITRE*

| <b>Créanciers</b>                     |   |                                    |
|---------------------------------------|---|------------------------------------|
| Numéro                                | Désignation des personnes                       | Date de Naissance ou N° d'identité |
|                                       | CAISSE D'EPARGNE ET DE PREVOYANCE ILE DE FRANCE |                                    |
| <b>Propriétaire Immeuble / Contre</b> |   |                                    |
| Numéro                                | Désignation des personnes                       | Date de Naissance ou N° d'identité |
| 1                                     | DJOP NSOGA                                      | 09/11/1968                         |
| 2                                     | ILUNGA  | 29/12/1968                         |

**RELEVÉ DES FORMALITES PUBLIEES DU 01/01/1973 AU 24/07/2023**

*Disposition n° 1 de la formalité 9104P02 2012D8975 : ASSIGNATION A COMPARAITRE*

| <b>Immeubles</b> |        |         |   |        |                  |
|------------------|--------|---------|---|--------|------------------|
| Prop.Imm/Contre  | Droits | Commune | Désignation cadastrale  | Volume | Lot              |
|                  |        | GRIGNY  | AL 22<br>AL 60 à AL 63  | 2      |                  |
|                  |        | GRIGNY  | AL 24   | 2      |                  |
|                  |        | GRIGNY  | AK 152<br>AK 156<br>AK 226<br>AL 18 à AL 20<br>AL 23<br>AL 25 à AL 26<br>AL 37<br>AL 39<br>AL 45 à AL 52<br>AL 64<br>AM 6<br>AM 11 à AM 14<br>AM 23 à AM 27<br>AM 30<br>AM 59 à AM 70 |        | 240025<br>240072 |

|                        |   |   |                             |
|------------------------|---|---|-----------------------------|
| <b>N° d'ordre : 66</b> | Date de dépôt : 26/06/2012  | Référence de dépôt : <b>9104P02 2012D8976</b> | Date de l'acte : 18/06/2012 |
|                        | Nature de l'acte : <b>MENTION EN MARGE DE SAISIE de la formalité initiale du 13/04/2012 Sages : 9104P02 Vol 2012S N° 34</b> |   |                             |
|                        | Rédacteur : ME PAPILLON / EVRY  |   |                             |
|                        | Domicile élu : EVRY, cabinet de Me Floquet, Avocat  |   |                             |

**RELEVÉ DES FORMALITÉS PUBLIÉES DU 01/01/1973 AU 24/07/2023**

*Disposition n° 1 de la formalité 9104P02 2012D8976 : DENONCIATION A CREANCIER INSCRIT*

| <b>Créanciers</b> |   |                                    |
|-------------------|---|------------------------------------|
| Numéro            | Désignation des personnes                       | Date de Naissance ou N° d'identité |
|                   | CAISSE D'EPARGNE ET DE PREVOYANCE ILE DE FRANCE |                                    |

| <b>Propriétaire Immeuble / Contre</b> |                           |                                    |
|---------------------------------------|---------------------------|------------------------------------|
| Numéro                                | Désignation des personnes | Date de Naissance ou N° d'identité |
| 1                                     | DJOP NSOGA                | 09/11/1968                         |
| 2                                     | ILUNGA                    | 29/12/1968                         |

| <b>Immeubles</b> |        |         |   |        |                  |
|------------------|--------|---------|---|--------|------------------|
| Prop.Imm/Contre  | Droits | Commune | Désignation cadastrale  | Volume | Lot              |
|                  |        | GRIGNY  | AL 22<br>AL 60 à AL 63  | 2      |                  |
|                  |        | GRIGNY  | AL 24   | 2      |                  |
|                  |        | GRIGNY  | AK 152<br>AK 156<br>AK 226<br>AL 18 à AL 20<br>AL 23<br>AL 25 à AL 26<br>AL 37<br>AL 39<br>AL 45 à AL 52<br>AL 64<br>AM 6<br>AM 11 à AM 14<br>AM 23 à AM 27<br>AM 30<br>AM 59 à AM 70 |        | 240025<br>240072 |

**RELEVÉ DES FORMALITÉS PUBLIÉES DU 01/01/1973 AU 24/07/2023**

|                        |   |   |                             |
|------------------------|---|---|-----------------------------|
| <b>N° d'ordre : 67</b> | Date de dépôt : 26/06/2012  | Référence de dépôt : <b>9104P02 2012D8977</b> | Date de l'acte : 19/06/2012 |
|                        | Nature de l'acte : <b>MENTION EN MARGE DE SAISIE de la formalité initiale du 13/04/2012 Sages : 9104P02 Vol 2012S N° 34</b> |   |                             |
|                        | Rédacteur : ME ROBY-SALMON / PARIS  |   |                             |
|                        | Domicile élu : EVRY, cabinet de Me Floquet, Avocat  |   |                             |

*Disposition n° 1 de la formalité 9104P02 2012D8977 : DENONCIATION A CREANCIER INSCRIT*

| <b>Créanciers</b>                     |   |                                    |
|---------------------------------------|---|------------------------------------|
| Numéro                                | Désignation des personnes                       | Date de Naissance ou N° d'identité |
|                                       | CAISSE D'EPARGNE ET DE PREVOYANCE ILE DE FRANCE |                                    |
| <b>Propriétaire Immeuble / Contre</b> |   |                                    |
| Numéro                                | Désignation des personnes                       | Date de Naissance ou N° d'identité |
| 1                                     | DJOP NSOGA                                      | 09/11/1968                         |
| 2                                     | ILUNGA  | 29/12/1968                         |

**RELEVÉ DES FORMALITÉS PUBLIÉES DU 01/01/1973 AU 24/07/2023**

*Disposition n° 1 de la formalité 9104P02 2012D8977 : DENONCIATION A CREANCIER INSCRIT*

| <b>Immeubles</b> |        |         |   |        |                  |
|------------------|--------|---------|---|--------|------------------|
| Prop.Imm/Contre  | Droits | Commune | Désignation cadastrale  | Volume | Lot              |
|                  |        | GRIGNY  | AL 22<br>AL 60 à AL 63  | 2      |                  |
|                  |        | GRIGNY  | AL 24   | 2      |                  |
|                  |        | GRIGNY  | AK 152<br>AK 156<br>AK 226<br>AL 18 à AL 20<br>AL 23<br>AL 25 à AL 26<br>AL 37<br>AL 39<br>AL 45 à AL 52<br>AL 64<br>AM 6<br>AM 11 à AM 14<br>AM 23 à AM 27<br>AM 30<br>AM 59 à AM 70 |        | 240025<br>240072 |

|                        |  |  |                             |
|------------------------|--|--|-----------------------------|
| <b>N° d'ordre : 68</b> | Date de dépôt : 27/02/2013   | Référence d'enlissement : <b>9104P02 2013S17</b> | Date de l'acte : 04/01/2013 |
|                        | Nature de l'acte : <b>COMMANDEMENT VALANT SAISIE</b>                         |  |                             |
|                        | Rédacteur : M MICALLEF Luc / EPINAY SOUS SENART                              |  |                             |
|                        | Domicile élu : Maître Michel MIORINI Avocat cabinet SELAS à Corbeil Essonnes |  |                             |

**RELEVÉ DES FORMALITES PUBLIEES DU 01/01/1973 AU 24/07/2023**

*Disposition n° 1 de la formalité 9104P02 2013S17 :*

| <b>Créanciers</b>                     |  |         |   |        |                                    |
|---------------------------------------|--|---------|---|--------|------------------------------------|
| Numéro                                | Désignation des personnes  |         |   |        | Date de Naissance ou N° d'identité |
|                                       | SYNDICAT DES COPROPRIETAIRES DE LA RESIDENCE SURCOUF 7 - 9 -11- 13 ET 15 SQUARE SURCOUF (91350) GRIGNY |         |   |        |                                    |
| <b>Propriétaire Immeuble / Contre</b> |  |         |   |        |                                    |
| Numéro                                | Désignation des personnes  |         |   |        | Date de Naissance ou N° d'identité |
| 1                                     | HAMADI   |         |   |        | 15/01/1972                         |
| <b>Immeubles</b>                      |  |         |   |        |                                    |
| Prop.Imm/Contre                       | Droits   | Commune | Désignation cadastrale  | Volume | Lot                                |
|                                       |  | GRIGNY  | AL 22<br>AL 60 à AL 63  | 2      |                                    |
|                                       |  | GRIGNY  | AL 24   | 2      |                                    |
|                                       |  | GRIGNY  | AK 152<br>AK 156<br>AK 226<br>AL 18 à AL 20<br>AL 23<br>AL 25 à AL 26<br>AL 37<br>AL 39<br>AL 45 à AL 52<br>AL 64<br>AM 6<br>AM 11 à AM 14<br>AM 23 à AM 27<br>AM 30<br>AM 59 à AM 70 |        | 270028<br>270125                   |

**RELEVÉ DES FORMALITÉS PUBLIÉES DU 01/01/1973 AU 24/07/2023**

|                        |   |   |                             |
|------------------------|---|---|-----------------------------|
| <b>N° d'ordre : 69</b> | Date de dépôt : 11/04/2013  | Référence de dépôt : <b>9104P02 2013D4572</b> | Date de l'acte : 08/04/2013 |
|                        | Nature de l'acte : <b>MENTION EN MARGE DE SAISIE de la formalité initiale du 27/02/2013 Sages : 9104P02 Vol 2013S N° 17</b> |   |                             |
|                        | Rédacteur : M MICALLEF / EPINAY SOUS SENART   |   |                             |
|                        | Domicile élu :  |   |                             |

*Disposition n° 1 de la formalité 9104P02 2013D4572 : ASSIGNATION*

| <b>Créanciers</b>                     |                              |                                    |
|---------------------------------------|------------------------------|------------------------------------|
| Numéro                                | Désignation des personnes    | Date de Naissance ou N° d'identité |
|                                       | SYNDICAT DES COPROPRIETAIRES |                                    |
| <b>Propriétaire Immeuble / Contre</b> |                              |                                    |
| Numéro                                | Désignation des personnes    | Date de Naissance ou N° d'identité |
| 1                                     | HAMADI                       | 15/01/1972                         |

**RELEVÉ DES FORMALITES PUBLIEES DU 01/01/1973 AU 24/07/2023**

*Disposition n° 1 de la formalité 9104P02 2013D4572 : ASSIGNATION*

| <b>Immeubles</b> |        |         |   |        |                  |
|------------------|--------|---------|---|--------|------------------|
| Prop.Imm/Contre  | Droits | Commune | Désignation cadastrale  | Volume | Lot              |
|                  |        | GRIGNY  | AL 22<br>AL 60 à AL 63  | 2      |                  |
|                  |        | GRIGNY  | AL 24   | 2      |                  |
|                  |        | GRIGNY  | AK 152<br>AK 156<br>AK 226<br>AL 18 à AL 20<br>AL 23<br>AL 25 à AL 26<br>AL 37<br>AL 39<br>AL 45 à AL 52<br>AL 64<br>AM 6<br>AM 11 à AM 14<br>AM 23 à AM 27<br>AM 30<br>AM 59 à AM 70 |        | 270028<br>270125 |

|                        |   |   |                             |
|------------------------|---|---|-----------------------------|
| <b>N° d'ordre : 70</b> | Date de dépôt : 11/04/2013  | Référence de dépôt : <b>9104P02 2013D4573</b> | Date de l'acte : 09/04/2013 |
|                        | Nature de l'acte : <b>MENTION EN MARGE DE SAISIE de la formalité initiale du 27/02/2013 Sages : 9104P02 Vol 2013S N° 17</b> |   |                             |
|                        | Rédacteur : M MICALLEF / EPINAY SOUS SENART   |   |                             |
|                        | Domicile élu :  |   |                             |



**RELEVÉ DES FORMALITÉS PUBLIÉES DU 01/01/1973 AU 24/07/2023**

*Disposition n° 1 de la formalité 9104P02 2013D4573 : DENONCIATION*

| <b>Créanciers</b>                     |                              |         |   |        |                                    |
|---------------------------------------|------------------------------|---------|---|--------|------------------------------------|
| Numéro                                | Désignation des personnes    |         |   |        | Date de Naissance ou N° d'identité |
|                                       | SYNDICAT DES COPROPRIETAIRES |         |   |        |                                    |
| <b>Propriétaire Immeuble / Contre</b> |                              |         |   |        |                                    |
| Numéro                                | Désignation des personnes    |         |   |        | Date de Naissance ou N° d'identité |
| 1                                     | HAMADI                       |         |   |        | 15/01/1972                         |
| <b>Immeubles</b>                      |                              |         |   |        |                                    |
| Prop.Imm/Contre                       | Droits                       | Commune | Désignation cadastrale  | Volume | Lot                                |
|                                       |                              | GRIGNY  | AL 22<br>AL 60 à AL 63  | 2      |                                    |
|                                       |                              | GRIGNY  | AL 24   | 2      |                                    |
|                                       |                              | GRIGNY  | AK 152<br>AK 156<br>AK 226<br>AL 18 à AL 20<br>AL 23<br>AL 25 à AL 26<br>AL 37<br>AL 39<br>AL 45 à AL 52<br>AL 64<br>AM 6<br>AM 11 à AM 14<br>AM 23 à AM 27<br>AM 30<br>AM 59 à AM 70 |        | 270028<br>270125                   |

Complément : Dénonciation faite au CREDIT IMMOBILIER DE FRANCE

**RELEVÉ DES FORMALITES PUBLIEES DU 01/01/1973 AU 24/07/2023**

|                        |   |   |                             |
|------------------------|---|---|-----------------------------|
| <b>N° d'ordre : 71</b> | Date de dépôt : 11/04/2013  | Référence de dépôt : <b>9104P02 2013D4574</b> | Date de l'acte : 09/04/2013 |
|                        | Nature de l'acte : <b>MENTION EN MARGE DE SAISIE de la formalité initiale du 27/02/2013 Sages : 9104P02 Vol 2013S N° 17</b> |   |                             |
|                        | Rédacteur : M EMERY / PARIS 9   |   |                             |
|                        | Domicile élu :  |   |                             |

*Disposition n° 1 de la formalité 9104P02 2013D4574 : DENONCIATION*

| <b>Créanciers</b> |                              |                                    |
|-------------------|------------------------------|------------------------------------|
| Numéro            | Désignation des personnes    | Date de Naissance ou N° d'identité |
| 1                 | HAMADI                       | 15/01/1972                         |
|                   | SYNDICAT DES COPROPRIETAIRES |                                    |

| <b>Immeubles</b> |        |         |   |        |                  |
|------------------|--------|---------|---|--------|------------------|
|                  | Droits | Commune | Désignation cadastrale  | Volume | Lot              |
|                  |        | GRIGNY  | AL 22<br>AL 60 à AL 63  | 2      |                  |
|                  |        | GRIGNY  | AL 24   | 2      |                  |
|                  |        | GRIGNY  | AK 152<br>AK 156<br>AK 226<br>AL 18 à AL 20<br>AL 23<br>AL 25 à AL 26<br>AL 37<br>AL 39<br>AL 45 à AL 52<br>AL 64<br>AM 6<br>AM 11 à AM 14<br>AM 23 à AM 27<br>AM 30<br>AM 59 à AM 70 |        | 270028<br>270125 |

**RELEVÉ DES FORMALITES PUBLIEES DU 01/01/1973 AU 24/07/2023**

*Disposition n° 1 de la formalité 9104P02 2013D4574 : DENONCIATION*

Complément : Dénoncation faite au SYNDICAT PRINCIPAL DES COPOPRIETAIRES.

|                        |  |  |                             |
|------------------------|--|--|-----------------------------|
| <b>N° d'ordre : 72</b> | Date de dépôt : 12/06/2013                           | Référence d'enlissement : <b>9104P02 2013S49</b> | Date de l'acte : 19/04/2013 |
|                        | Nature de l'acte : <b>COMMANDEMENT VALANT SAISIE</b> |  |                             |
|                        | Rédacteur : M Francis PAPILLON / EVRY                |  |                             |
|                        | Domicile élu : Maître Thierry FLOQUET Avocat à Evry  |  |                             |

*Disposition n° 1 de la formalité 9104P02 2013S49 :*

| <b>Créanciers</b>                     |                                  |                                    |
|---------------------------------------|----------------------------------|------------------------------------|
| Numéro                                | Désignation des personnes        | Date de Naissance ou N° d'identité |
|                                       | COMPAGNIE DE FINANCEMENT FONCIER |                                    |
| <b>Propriétaire Immeuble / Contre</b> |                                  |                                    |
| Numéro                                | Désignation des personnes        | Date de Naissance ou N° d'identité |
| 1                                     | AMOUGOU ESSAMA                   | 24/03/1988                         |

**RELEVÉ DES FORMALITES PUBLIEES DU 01/01/1973 AU 24/07/2023**

*Disposition n° 1 de la formalité 9104P02 2013S49 :*

| <b>Immeubles</b> |        |         |   |        |                           |
|------------------|--------|---------|---|--------|---------------------------|
| Prop.Imm/Contre  | Droits | Commune | Désignation cadastrale  | Volume | Lot                       |
|                  |        | GRIGNY  | AL 22<br>AL 60 à AL 63  | 2      |                           |
|                  |        | GRIGNY  | AL 24   | 2      |                           |
|                  |        | GRIGNY  | AK 152<br>AK 156<br>AK 226<br>AL 18 à AL 20<br>AL 23<br>AL 25 à AL 26<br>AL 37<br>AL 39<br>AL 45 à AL 52<br>AL 64<br>AM 6<br>AM 11 à AM 14<br>AM 23 à AM 27<br>AM 30<br>AM 59 à AM 70 |        | 450043<br>450172 à 450174 |

|                        |   |   |                             |
|------------------------|---|---|-----------------------------|
| <b>N° d'ordre : 73</b> | Date de dépôt : 22/08/2013  | Référence de dépôt : 9104P02 2013D10024 | Date de l'acte : 09/08/2013 |
|                        | Nature de l'acte : <b>MENTION EN MARGE DE SAISIE de la formalité initiale du 12/06/2013 Sages : 9104P02 Vol 2013S N° 49</b> |   |                             |
|                        | Rédacteur : M PAPIILLON / EVRY  |   |                             |
|                        | Domicile élu :  |   |                             |

**RELEVÉ DES FORMALITES PUBLIEES DU 01/01/1973 AU 24/07/2023**

*Disposition n° 1 de la formalité 9104P02 2013D10024 : ASSIGNATION A COMPARAITRE*

| <b>Créanciers</b> |                                  |                                    |
|-------------------|----------------------------------|------------------------------------|
| Numéro            | Désignation des personnes        | Date de Naissance ou N° d'identité |
|                   | COMPAGNIE DE FINANCEMENT FONCIER |                                    |

| <b>Propriétaire Immeuble / Contre</b> |                           |                                    |
|---------------------------------------|---------------------------|------------------------------------|
| Numéro                                | Désignation des personnes | Date de Naissance ou N° d'identité |
| 1                                     | AMOUGOU ESSAMA            | 24/03/1988                         |

| <b>Immeubles</b> |        |         |   |        |                           |
|------------------|--------|---------|---|--------|---------------------------|
| Prop.Imm/Contre  | Droits | Commune | Désignation cadastrale  | Volume | Lot                       |
|                  |        | GRIGNY  | AL 22<br>AL 60 à AL 63  | 2      |                           |
|                  |        | GRIGNY  | AL 24   | 2      |                           |
|                  |        | GRIGNY  | AK 152<br>AK 156<br>AK 226<br>AL 18 à AL 20<br>AL 23<br>AL 25 à AL 26<br>AL 37<br>AL 39<br>AL 45 à AL 52<br>AL 64<br>AM 6<br>AM 11 à AM 14<br>AM 23 à AM 27<br>AM 30<br>AM 59 à AM 70 |        | 450043<br>450172 à 450174 |

**RELEVÉ DES FORMALITES PUBLIEES DU 01/01/1973 AU 24/07/2023**

|                        |   |  |                             |
|------------------------|---|--|-----------------------------|
| <b>N° d'ordre : 74</b> | Date de dépôt : 22/08/2013  | Référence de dépôt : <b>9104P02 2013D10025</b> | Date de l'acte : 14/08/2013 |
|                        | Nature de l'acte : <b>MENTION EN MARGE DE SAISIE de la formalité initiale du 12/06/2013 Sages : 9104P02 Vol 2013S N° 49</b> |  |                             |
|                        | Rédacteur : ME ROBY- SALMON / PARIS   |  |                             |
|                        | Domicile élu :  |  |                             |

*Disposition n° 1 de la formalité 9104P02 2013D10025 : DENONCIATION AUX CREANCIERS INSCRITS*

| <b>Créanciers</b>                     |                                  |                                    |
|---------------------------------------|----------------------------------|------------------------------------|
| Numéro                                | Désignation des personnes        | Date de Naissance ou N° d'identité |
|                                       | COMPAGNIE DE FINANCEMENT FONCIER |                                    |
| <b>Propriétaire Immeuble / Contre</b> |                                  |                                    |
| Numéro                                | Désignation des personnes        | Date de Naissance ou N° d'identité |
| 1                                     | AMOUGOU ESSAMA                   | 24/03/1988                         |

**RELEVÉ DES FORMALITES PUBLIEES DU 01/01/1973 AU 24/07/2023**

*Disposition n° 1 de la formalité 9104P02 2013D10025 : DENONCIATION AUX CREANCIERS INSCRITS*

| <b>Immeubles</b> |        |         |   |        |                           |
|------------------|--------|---------|---|--------|---------------------------|
| Prop.Imm/Contre  | Droits | Commune | Désignation cadastrale  | Volume | Lot                       |
|                  |        | GRIGNY  | AL 22<br>AL 60 à AL 63  | 2      |                           |
|                  |        | GRIGNY  | AL 24   | 2      |                           |
|                  |        | GRIGNY  | AK 152<br>AK 156<br>AK 226<br>AL 18 à AL 20<br>AL 23<br>AL 25 à AL 26<br>AL 37<br>AL 39<br>AL 45 à AL 52<br>AL 64<br>AM 6<br>AM 11 à AM 14<br>AM 23 à AM 27<br>AM 30<br>AM 59 à AM 70 |        | 450043<br>450172 à 450174 |

|                        |   |  |                             |
|------------------------|---|--|-----------------------------|
| <b>N° d'ordre : 75</b> | Date de dépôt : 15/11/2013  | Référence de dépôt : <b>9104P02 2013D13262</b> | Date de l'acte : 18/09/2013 |
|                        | Nature de l'acte : <b>JUGEMENT D'ORIENTATION de la formalité initiale du 27/02/2013 Sages : 9104P02 Vol 2013S N° 17</b> |  |                             |
|                        | Rédacteur : ADM TGI / EVRY  |  |                             |
|                        | Domicile élu :  |  |                             |

**RELEVÉ DES FORMALITES PUBLIEES DU 01/01/1973 AU 24/07/2023**

*Disposition n° 1 de la formalité 9104P02 2013D13262 :*

| <b>Créanciers</b>                     |  |         |   |        |                                    |
|---------------------------------------|--|---------|---|--------|------------------------------------|
| Numéro                                | Désignation des personnes  |         |   |        | Date de Naissance ou N° d'identité |
|                                       | SYNDICAT DES COPROPRIETAIRES DE LA RESIDENCE SURCOUF 7-9-11-13 ET 15 SQUARE SURCOUF 91350 GRIGNY |         |   |        |                                    |
| <b>Propriétaire Immeuble / Contre</b> |  |         |   |        |                                    |
| Numéro                                | Désignation des personnes  |         |   |        | Date de Naissance ou N° d'identité |
| 1                                     | HAMADI   |         |   |        | 15/01/1972                         |
| <b>Immeubles</b>                      |  |         |   |        |                                    |
| Prop.Imm/Contre                       | Droits   | Commune | Désignation cadastrale  | Volume | Lot                                |
|                                       |  | GRIGNY  | AL 22<br>AL 60 à AL 63  | 2      |                                    |
|                                       |  | GRIGNY  | AL 24   | 2      |                                    |
|                                       |  | GRIGNY  | AK 152<br>AK 156<br>AK 226<br>AL 18 à AL 20<br>AL 23<br>AL 25 à AL 26<br>AL 37<br>AL 39<br>AL 45 à AL 52<br>AL 64<br>AM 6<br>AM 11 à AM 14<br>AM 23 à AM 27<br>AM 30<br>AM 59 à AM 70 |        | 270028<br>270125                   |

Complément : Jugement d'orientation autorisant la vente amiable. Rappel de l'affaire le 15/01/2014.



**RELEVÉ DES FORMALITES PUBLIEES DU 01/01/1973 AU 24/07/2023**

|                        |   |   |                             |
|------------------------|---|---|-----------------------------|
| <b>N° d'ordre : 76</b> | Date de dépôt : 12/03/2014  | Référence de dépôt : <b>9104P02 2014D3024</b> | Date de l'acte : 19/02/2014 |
|                        | Nature de l'acte : <b>JUGEMENT D'ORIENTATION de la formalité initiale du 27/02/2013 Sages : 9104P02 Vol 2013S N° 17</b> |   |                             |
|                        | Rédacteur : ADM TGI / EVRY  |   |                             |
|                        | Domicile élu :  |   |                             |

*Disposition n° 1 de la formalité 9104P02 2014D3024 :*

| <b>Créanciers</b> |  |                                    |
|-------------------|--|------------------------------------|
| Numéro            | Désignation des personnes  | Date de Naissance ou N° d'identité |
|                   | SYNDICAT DES COPROPRIETAIRES DE LA RESIDENCE SURCOUF 7-9-11-13 ET 15 SQUARE SURCOUF - GRIGNY |                                    |

| <b>Propriétaire Immeuble / Contre</b> |                           |                                    |
|---------------------------------------|---------------------------|------------------------------------|
| Numéro                                | Désignation des personnes | Date de Naissance ou N° d'identité |
| 1                                     | HAMADI                    | 15/01/1972                         |

**RELEVÉ DES FORMALITES PUBLIEES DU 01/01/1973 AU 24/07/2023**

*Disposition n° 1 de la formalité 9104P02 2014D3024 :*

| <b>Immeubles</b> |        |         |   |        |                  |
|------------------|--------|---------|---|--------|------------------|
| Prop.Imm/Contre  | Droits | Commune | Désignation cadastrale  | Volume | Lot              |
|                  |        | GRIGNY  | AL 22<br>AL 60 à AL 63  | 2      |                  |
|                  |        | GRIGNY  | AL 24   | 2      |                  |
|                  |        | GRIGNY  | AK 152<br>AK 156<br>AK 226<br>AL 18 à AL 20<br>AL 23<br>AL 25 à AL 26<br>AL 37<br>AL 39<br>AL 45 à AL 52<br>AL 64<br>AM 6<br>AM 11 à AM 14<br>AM 23 à AM 27<br>AM 30<br>AM 59 à AM 70 |        | 270028<br>270125 |

Complément : Jugement d'orientation ordonnant la vente forcée. Audience d'adjudication le Mercredi 28/05/2014.

|                        |  |   |                             |
|------------------------|--|---|-----------------------------|
| <b>N° d'ordre : 77</b> | Date de dépôt : 11/04/2014   | Référence de dépôt : <b>9104P02 2014D4410</b> | Date de l'acte : 02/04/2014 |
|                        | Nature de l'acte : <b>MENTION DE PROROGATION EN MARGE DE SAISIE de la formalité initiale du 13/04/2012 Sages : 9104P02 Vol 2012S N° 34</b> |   |                             |
|                        | Rédacteur : ADM TGI / EVRY<br>Domicile élu : EVRY, cabinet de Me Floquet   |   |                             |

**RELEVÉ DES FORMALITÉS PUBLIÉES DU 01/01/1973 AU 24/07/2023**

*Disposition n° 1 de la formalité 9104P02 2014D4410 :*

| <b>Créanciers</b>                     |   |         |   |        |                                    |
|---------------------------------------|---|---------|---|--------|------------------------------------|
| Numéro                                | Désignation des personnes                       |         |   |        | Date de Naissance ou N° d'identité |
|                                       | CAISSE D'EPARGNE ET DE PREVOYANCE ILE DE FRANCE |         |   |        |                                    |
| <b>Propriétaire Immeuble / Contre</b> |   |         |   |        |                                    |
| Numéro                                | Désignation des personnes                       |         |   |        | Date de Naissance ou N° d'identité |
| 1                                     | DJOP NSOGA                                      |         |   |        | 09/11/1968                         |
| 2                                     | ILUNGA  |         |   |        | 29/12/1968                         |
| <b>Immeubles</b>                      |   |         |   |        |                                    |
| Prop.Imm/Contre                       | Droits  | Commune | Désignation cadastrale  | Volume | Lot                                |
|                                       |   | GRIGNY  | AL 22<br>AL 60 à AL 63  | 2      |                                    |
|                                       |   | GRIGNY  | AL 24   | 2      |                                    |
|                                       |   | GRIGNY  | AK 152<br>AK 156<br>AK 226<br>AL 18 à AL 20<br>AL 23<br>AL 25 à AL 26<br>AL 37<br>AL 39<br>AL 45 à AL 52<br>AL 64<br>AM 6<br>AM 11 à AM 14<br>AM 23 à AM 27<br>AM 30<br>AM 59 à AM 70 |        | 240025<br>240072                   |

Complément : Prorogation de 2 ans à compter de la publication de la présente décision.

**RELEVÉ DES FORMALITES PUBLIEES DU 01/01/1973 AU 24/07/2023**

|                        |   |  |                             |
|------------------------|---|--|-----------------------------|
| <b>N° d'ordre : 78</b> | Date de dépôt : 16/04/2015                                    | Référence d'enlissement : <b>9104P02 2015S49</b> | Date de l'acte : 16/02/2015 |
|                        | Nature de l'acte : <b>COMMANDEMENT DE PAYER VALANT SAISIE</b> |  |                             |
|                        | Rédacteur : M GHARBI / VERSAILLES                             |  |                             |
|                        | Domicile élu : EVRY, Cabinet de Me FLOQUET, Avocat.           |  |                             |

*Disposition n° 1 de la formalité 9104P02 2015S49 :*

| <b>Créanciers</b>                     |                           |                                    |
|---------------------------------------|---------------------------|------------------------------------|
| Numéro                                | Désignation des personnes | Date de Naissance ou N° d'identité |
|                                       | CREDIT FONCIER DE FRANCE  |                                    |
| <b>Propriétaire Immeuble / Contre</b> |                           |                                    |
| Numéro                                | Désignation des personnes | Date de Naissance ou N° d'identité |
| 1                                     | HASAN                     | 14/06/1972                         |
| 2                                     | TAMIJABY                  | 19/02/1980                         |

**RELEVÉ DES FORMALITES PUBLIEES DU 01/01/1973 AU 24/07/2023**

*Disposition n° 1 de la formalité 9104P02 2015S49 :*

| <b>Immeubles</b> |        |         |   |        |                  |
|------------------|--------|---------|---|--------|------------------|
| Prop.Imm/Contre  | Droits | Commune | Désignation cadastrale  | Volume | Lot              |
|                  |        | GRIGNY  | AL 22<br>AL 60 à AL 63  | 2      |                  |
|                  |        | GRIGNY  | AL 24   | 2      |                  |
|                  |        | GRIGNY  | AK 152<br>AK 156<br>AK 226<br>AL 18 à AL 20<br>AL 23<br>AL 25 à AL 26<br>AL 37<br>AL 39<br>AL 45 à AL 52<br>AL 64<br>AM 6<br>AM 11 à AM 14<br>AM 23 à AM 27<br>AM 30<br>AM 59 à AM 70 |        | 430039<br>430105 |

|                        |  |  |                             |
|------------------------|--|--|-----------------------------|
| <b>N° d'ordre : 79</b> | Date de dépôt : 27/05/2015                     | Référence d'enlissement : <b>9104P02 2015V1829</b> | Date de l'acte : 20/05/2015 |
|                        | Nature de l'acte : <b>HYPOTHEQUE LEGALE</b>    |  |                             |
|                        | Rédacteur : ADM GRIGNY TRESORERIE / GRIGNY CFP |  |                             |
|                        | Domicile élu : GRIGNY CFP                      |  |                             |

**RELEVÉ DES FORMALITES PUBLIEES DU 01/01/1973 AU 24/07/2023**

*Disposition n° 1 de la formalité 9104P02 2015V1829 :*

| <b>Créanciers</b> |                           |                                    |
|-------------------|---------------------------|------------------------------------|
| Numéro            | Désignation des personnes | Date de Naissance ou N° d'identité |
|                   | ETAT TRESOR PUBLIC        |                                    |

| <b>Propriétaire Immeuble / Contre</b> |                           |                                    |
|---------------------------------------|---------------------------|------------------------------------|
| Numéro                                | Désignation des personnes | Date de Naissance ou N° d'identité |
| 1                                     | AMOUGOU ESSAMA            | 24/03/1988                         |

| <b>Immeubles</b> |        |         |   |        |                           |
|------------------|--------|---------|---|--------|---------------------------|
| Prop.Imm/Contre  | Droits | Commune | Désignation cadastrale  | Volume | Lot                       |
|                  |        | GRIGNY  | AL 22<br>AL 60 à AL 63  | 2      |                           |
|                  |        | GRIGNY  | AL 24   | 2      |                           |
|                  |        | GRIGNY  | AK 152<br>AK 156<br>AK 226<br>AL 18 à AL 20<br>AL 23<br>AL 25 à AL 26<br>AL 37<br>AL 39<br>AL 45 à AL 52<br>AL 64<br>AM 6<br>AM 11 à AM 14<br>AM 23 à AM 27<br>AM 30<br>AM 59 à AM 70 |        | 450043<br>450172 à 450174 |

Montant Principal : 3.788,23 EUR  
Date extrême d'effet : 20/05/2025

Complément : En vertu de l'article 1929 Ter du Code Général des Impôts.

**RELEVÉ DES FORMALITÉS PUBLIÉES DU 01/01/1973 AU 24/07/2023**

|                        |   |   |                             |
|------------------------|---|---|-----------------------------|
| <b>N° d'ordre : 80</b> | Date de dépôt : 08/06/2015  | Référence de dépôt : <b>9104P02 2015D6240</b> | Date de l'acte : 03/06/2015 |
|                        | Nature de l'acte : <b>PROROGATION EN MARGE DE SAISIE de la formalité initiale du 12/06/2013 Sages : 9104P02 Vol 2013S N° 49</b> |   |                             |
|                        | Rédacteur : ADM T.G.I. / EVRY   |   |                             |
|                        | Domicile élu : Maître Thierry FLOQUET Avocat à Evry   |   |                             |

*Disposition n° 1 de la formalité 9104P02 2015D6240 :*

| <b>Créanciers</b>                     |                                  |                                    |
|---------------------------------------|----------------------------------|------------------------------------|
| Numéro                                | Désignation des personnes        | Date de Naissance ou N° d'identité |
|                                       | COMPAGNIE DE FINANCEMENT FONCIER |                                    |
| <b>Propriétaire Immeuble / Contre</b> |                                  |                                    |
| Numéro                                | Désignation des personnes        | Date de Naissance ou N° d'identité |
| 1                                     | AMOUGOU ESSAMA                   | 24/03/1988                         |

**RELEVÉ DES FORMALITES PUBLIEES DU 01/01/1973 AU 24/07/2023**

*Disposition n° 1 de la formalité 9104P02 2015D6240 :*

| <b>Immeubles</b> |        |         |   |        |                           |
|------------------|--------|---------|---|--------|---------------------------|
| Prop.Imm/Contre  | Droits | Commune | Désignation cadastrale  | Volume | Lot                       |
|                  |        | GRIGNY  | AL 22<br>AL 60 à AL 63  | 2      |                           |
|                  |        | GRIGNY  | AL 24   | 2      |                           |
|                  |        | GRIGNY  | AK 152<br>AK 156<br>AK 226<br>AL 18 à AL 20<br>AL 23<br>AL 25 à AL 26<br>AL 37<br>AL 39<br>AL 45 à AL 52<br>AL 64<br>AM 6<br>AM 11 à AM 14<br>AM 23 à AM 27<br>AM 30<br>AM 59 à AM 70 |        | 450043<br>450172 à 450174 |

Complément : Prorogation de délai de 2 années à compter de la publication de la présente décision.

|                        |  |  |                             |
|------------------------|--|--|-----------------------------|
| <b>N° d'ordre : 81</b> | Date de dépôt : 19/06/2015                                 | Référence d'enlissement : <b>9104P02 2015P3764</b> | Date de l'acte : 27/03/2015 |
|                        | Nature de l'acte : <b>PROCES-VERBAL DU CADASTRE 1210 J</b> |  |                             |
|                        | Rédacteur : ADM CORBEIL CADASTRE / CORBEIL-ESSONNES        |  |                             |

*Disposition n° 1 de la formalité 9104P02 2015P3764 : Division de parcelle*



**RELEVÉ DES FORMALITÉS PUBLIÉES DU 01/01/1973 AU 24/07/2023**

| Immeuble Mère |     |      |      |     |     | Immeuble Fille |     |      |         |     |     |
|---------------|-----|------|------|-----|-----|----------------|-----|------|---------|-----|-----|
| Commune       | Pfx | Sect | Plan | Vol | Lot | Commune        | Pfx | Sect | Plan    | Vol | Lot |
| GRIGNY        |     | AL   | 26   |     |     | GRIGNY         |     | AL   | 68 à 69 |     |     |

Complément : Suite à division de la parcelle cadastrée GRIGNY AL 26 en AL 68 et AL 69 la copropriété se trouve cadastrée : GRIGNY AL 22 AL 60 à AL 63 lot volume 2  
 GRIGNY AL 24 lot volume 2  
 GRIGNY AK 152 156 226 AL 18 à AL 20 AL 23 AL 25 AL 37 AL 39 AL 45 à AL 52 AL 64 AL 68 à AL 69 AM 6 AM 11 à AM 14 AM 23 à AM 27 AM 30 AM 59 à AM 70

|                        |  |   |                             |
|------------------------|--|---|-----------------------------|
| <b>N° d'ordre : 82</b> | Date de dépôt : 19/06/2015   | Référence de dépôt : <b>9104P02 2015D6863</b> | Date de l'acte : 16/06/2015 |
|                        | Nature de l'acte : <b>ASSIGNATION A COMPARAIRE EN MARGE DE SAISIE de la formalité initiale du 16/04/2015 Sages : 9104P02 Vol 2015S N° 49</b> |   |                             |
|                        | Rédacteur : M TRICOU / POISSY  |   |                             |
|                        | Domicile élu : EVRY, Cabinet de Me FLOQUET, Avocat.  |   |                             |

*Disposition n° 1 de la formalité 9104P02 2015D6863 :*

| Créanciers |                           |                                    |
|------------|---------------------------|------------------------------------|
| Numéro     | Désignation des personnes | Date de Naissance ou N° d'identité |
|            | CREDIT FONCIER DE FRANCE  |                                    |

| Propriétaire Immeuble / Contre |                           |                                    |
|--------------------------------|---------------------------|------------------------------------|
| Numéro                         | Désignation des personnes | Date de Naissance ou N° d'identité |
| 1                              | HASAN                     | 14/06/1972                         |
| 2                              | TAMIJABY                  | 19/02/1980                         |

**RELEVÉ DES FORMALITES PUBLIEES DU 01/01/1973 AU 24/07/2023**

*Disposition n° 1 de la formalité 9104P02 2015D6863 :*

| <b>Immeubles</b> |        |         |   |        |                  |
|------------------|--------|---------|---|--------|------------------|
| Prop.Imm/Contre  | Droits | Commune | Désignation cadastrale  | Volume | Lot              |
|                  |        | GRIGNY  | AL 22<br>AL 60 à AL 63  | 2      |                  |
|                  |        | GRIGNY  | AL 24   | 2      |                  |
|                  |        | GRIGNY  | AK 152<br>AK 156<br>AK 226<br>AL 18 à AL 20<br>AL 23<br>AL 25 à AL 26<br>AL 37<br>AL 39<br>AL 45 à AL 52<br>AL 64<br>AM 6<br>AM 11 à AM 14<br>AM 23 à AM 27<br>AM 30<br>AM 59 à AM 70 |        | 430039<br>430105 |

Complément : Assignation des débiteurs d'avoir à comparaître devant le Juge de l'Exécution du Tribunal de Grande Instance de Evry à l'audience d'orientation du Mercredi 02/09/2015 à 10 H 30.

|                        |   |  |                             |
|------------------------|---|--|-----------------------------|
| <b>N° d'ordre : 83</b> | Date de dépôt : 26/06/2015  | Référence d'enlissement : <b>9104P02 2015P3960</b> | Date de l'acte : 25/09/2013 |
|                        | Nature de l'acte : <b>ADJUDICATION</b><br>Rédacteur : ADM T.G.I. / EVRY |  |                             |

**RELEVÉ DES FORMALITES PUBLIEES DU 01/01/1973 AU 24/07/2023**

Disposition n° 1 de la formalité 9104P02 2015P3960 :

| <b>Disposant, Donateur</b>     |                           |               |                        |        |                                    |
|--------------------------------|---------------------------|---------------|------------------------|--------|------------------------------------|
| Numéro                         | Désignation des personnes |               |                        |        | Date de naissance ou N° d'identité |
| 1                              | DJOP NSOGA                |               |                        |        | 09/11/1968                         |
| 2                              | ILUNGA                    |               |                        |        | 29/12/1968                         |
| <b>Bénéficiaire, Donataire</b> |                           |               |                        |        |                                    |
| Numéro                         | Désignation des personnes |               |                        |        | Date de naissance ou N° d'identité |
| 3                              | SCI NOEVIN                |               |                        |        | 483 724 639                        |
| <b>Immeubles</b>               |                           |               |                        |        |                                    |
| Bénéficiaires                  | Droits                    | Commune       | Désignation cadastrale | Volume | Lot                                |
| 3                              | TP                        | GRIGNY        | AL 22                  | 2      |                                    |
|                                |                           |               | AL 60 à AL 63          |        |                                    |
|                                |                           | GRIGNY        | AL 24                  | 2      |                                    |
|                                |                           |               | GRIGNY                 | AK 152 |                                    |
|                                |                           | AK 156        |                        |        |                                    |
|                                |                           | AK 226        |                        |        |                                    |
|                                |                           | AL 18 à AL 20 |                        |        |                                    |
|                                |                           | AL 23         |                        |        |                                    |
|                                |                           | AL 25         |                        |        |                                    |
|                                |                           | GRIGNY        | AL 37                  |        |                                    |
| AL 39                          |                           |               |                        |        |                                    |
| AL 45 à AL 52                  |                           |               |                        |        |                                    |
|                                |                           | GRIGNY        | AL 64                  |        |                                    |

**RELEVÉ DES FORMALITÉS PUBLIÉES DU 01/01/1973 AU 24/07/2023**

Disposition n° 1 de la formalité 9104P02 2015P3960 :

| Immeubles     |        |         |   |        |                  |
|---------------|--------|---------|---|--------|------------------|
| Bénéficiaires | Droits | Commune | Désignation cadastrale  | Volume | Lot              |
| 3             | TP     |         | AL 68 à AL 69<br>AM 6<br>AM 11 à AM 14<br>AM 23 à AM 27<br>AM 30<br>AM 59 à AM 70 |        | 240025<br>240072 |

DI : Droits Indivis CO : Constructions DO : Domanier EM : Emphytéote NI : Nue-propriété en indivision NP : Nue-propriété OT : Autorisation d'occupation temporaire PE : Preneur PI : Indivision en pleine propriété PR : Preneur bail à réhabilitation SO : Sol TE : Tenuyer TP : Toute propriété TR : Tréfond UH : Droit d'usage et d'habitation UI : Usufruit en indivision US : Usufruit

Prix / évaluation : 31.000,00 EUR

|                        |   |   |                             |
|------------------------|---|---|-----------------------------|
| <b>N° d'ordre : 84</b> | Date de dépôt : 20/01/2016                            | Référence d'enlissement : <b>9104P02 2016P527</b> | Date de l'acte : 02/01/2014 |
|                        | Nature de l'acte : <b>ADJUDICATION</b>                |   |                             |
|                        | Rédacteur : ME BREMARD D BARADEZ R / SAVIGNY SUR ORGE |   |                             |

**FORMALITE EN ATTENTE**

Conformément aux dispositions du 2 de l'article 41 du décret du 14 octobre 1955, il vous appartient de déposer une nouvelle demande de renseignements pour connaître le sort des formalités révélées en attente et non régularisées.

|                        |  |   |                             |
|------------------------|--|---|-----------------------------|
| <b>N° d'ordre : 85</b> | Date de dépôt : 09/02/2016   | Référence d'enlissement : <b>9104P02 2016P934</b> | Date de l'acte : 20/07/2015 |
|                        | Nature de l'acte : <b>EXPROPRIATION POUR CAUSE D'UTILITE PUBLIQUE /MODIFICATIF EDD</b> |   |                             |
|                        | Rédacteur : ADM TGI / EVRY   |   |                             |

## RELEVÉ DES FORMALITES PUBLIEES DU 01/01/1973 AU 24/07/2023

### Disposition n° 1 de la formalité 9104P02 2016P934/UD1 : Modificatif EDD Création d'un EDD Volumétrique Expropriation

A la requête du SYNDICAT DES COPROPRIETAIRES DE GRIGNY II et de la COMMUNAUTE D'AGGLOMERATION LES LACS DE L'ESSONNE SIREN 249 100 579 modificatif à l'EDD publié le 03/11/1979 vol 16079 n° 2

Création de douze lots volumes numérotés de 1 à 12 sur la parcelle cadastrée commune de GRIGNY AL 69

Expropriation d'UP suite à ordonnance du TGI d' Evry du 20/07/2015 au profit de la COMMUNAUTE D'AGGLOMERATION LES LACS DE L'ESSONNE des lots volumes 1 et 5 à 12 dépendant de l'assiette foncière cadastrée AL 69

La désignation de la copropriété est désormais : GRIGNY AK 152 156 226 AL 18 à 20, 23 25 37 39, 45 à 52, 64 68 AM 6 ,11 à 14, 23 à 27, 30, 59 à 70 et AL 22, 60 à 63 lot volume 2 ,AL 24 lot volume 2 et AL 69 lots volumes 2 3 et 4

Création de servitudes générales

|                        |   |   |                             |
|------------------------|---|---|-----------------------------|
| <b>N° d'ordre : 86</b> | Date de dépôt : 23/02/2016                  | Référence d'enlissement : <b>9104P02 2016V631</b> | Date de l'acte : 19/02/2016 |
|                        | Nature de l'acte : <b>HYPOTHEQUE LEGALE</b> |   |                             |
|                        | Rédacteur : ADM GRIGNY TRESORERIE / GRIGNY  |   |                             |

### FORMALITE EN ATTENTE

Conformément aux dispositions du 2 de l'article 41 du décret du 14 octobre 1955, il vous appartient de déposer une nouvelle demande de renseignements pour connaître le sort des formalités révélées en attente et non régularisées.

|                        |  |  |                             |
|------------------------|--|--|-----------------------------|
| <b>N° d'ordre : 87</b> | Date de dépôt : 23/03/2016                         | Référence d'enlissement : <b>9104P02 2016P1976</b> | Date de l'acte : 28/05/2014 |
|                        | Nature de l'acte : <b>ADJUDICATION</b>             |  |                             |
|                        | Rédacteur : ADM TRIBUNAL DE GRANDE INSTANCE / EVRY |  |                             |

### FORMALITE EN ATTENTE

Conformément aux dispositions du 2 de l'article 41 du décret du 14 octobre 1955, il vous appartient de déposer une nouvelle demande de renseignements pour connaître le sort des formalités révélées en attente et non régularisées.

|                        |   |  |                             |
|------------------------|---|--|-----------------------------|
| <b>N° d'ordre : 88</b> | Date de dépôt : 25/03/2016  | Référence d'enlissement : <b>9104P02 2016P2045</b> | Date de l'acte : 10/03/2016 |
|                        | Nature de l'acte : <b>ATTESTATION RECTIFICATIVE VALANT REPRISE POUR ORDRE de la formalité initiale du 20/01/2016 Sages : 9104P02 Vol 2016P N° 527</b> |  |                             |
|                        | Rédacteur : ME BARADEZ / SAVIGNY SUR ORGE   |  |                             |

**RELEVÉ DES FORMALITES PUBLIEES DU 01/01/1973 AU 24/07/2023**

*Disposition n° 1 de la formalité 9104P02 2016P2045 : Jugement d'adjudication du 22/01/2014,TGI d'Evry*

| <b>Disposant, Donateur</b>     |                           |         |                        |        |                                    |
|--------------------------------|---------------------------|---------|------------------------|--------|------------------------------------|
| Numéro                         | Désignation des personnes |         |                        |        | Date de naissance ou N° d'identité |
| 1                              | AMOUGOU ESSAMA            |         |                        |        | 24/03/1988                         |
| <b>Bénéficiaire, Donataire</b> |                           |         |                        |        |                                    |
| Numéro                         | Désignation des personnes |         |                        |        | Date de naissance ou N° d'identité |
| 2                              | SCI NOEVIN                |         |                        |        | 483 724 639                        |
| <b>Immeubles</b>               |                           |         |                        |        |                                    |
| Bénéficiaires                  | Droits                    | Commune | Désignation cadastrale | Volume | Lot                                |
| 2                              | TP                        | GRIGNY  | AL 22                  | 2      |                                    |
|                                |                           |         | AL 60 à AL 63          |        |                                    |
|                                |                           | GRIGNY  | AL 24                  | 2      |                                    |
|                                |                           |         | GRIGNY                 | AL 69  |                                    |
|                                |                           | GRIGNY  | AK 152                 |        |                                    |
|                                |                           |         | AK 156                 |        |                                    |
|                                |                           |         | AK 226                 |        |                                    |
|                                |                           |         | AL 18 à AL 20          |        |                                    |
|                                |                           |         | AL 23                  |        |                                    |
|                                |                           |         | AL 25                  |        |                                    |
| GRIGNY                         | AL 37                     |         |                        |        |                                    |
|                                | AL 39                     |         |                        |        |                                    |

**RELEVÉ DES FORMALITÉS PUBLIÉES DU 01/01/1973 AU 24/07/2023**

*Disposition n° 1 de la formalité 9104P02 2016P2045 : Jugement d'adjudication du 22/01/2014, TGI d'Evry*

| Immeubles     |        |         |   |        |                           |
|---------------|--------|---------|---|--------|---------------------------|
| Bénéficiaires | Droits | Commune | Désignation cadastrale  | Volume | Lot                       |
| 2             | TP     |         | AL 45 à AL 52<br>AL 64<br>AL 68<br>AM 6<br>AM 11 à AM 14<br>AM 23 à AM 27<br>AM 30<br>AM 59 à AM 70 |        | 450043<br>450172 à 450174 |

DI : Droits Indivis CO : Constructions DO : Domanier EM : Emphytéote NI : Nue-propriété en indivision NP : Nue-propriété OT : Autorisation d'occupation temporaire PE : Preneur PI : Indivision en pleine propriété PR : Preneur bail à réhabilitation SO : Sol TE : Tenuyer TP : Toute propriété TR : Tréfond UH : Droit d'usage et d'habitation UI : Usufruit en indivision US : Usufruit

Prix / évaluation : 30.000,00 EUR

|                        |   |  |                             |
|------------------------|---|--|-----------------------------|
| <b>N° d'ordre : 89</b> | Date de dépôt : 11/04/2016  | Référence d'enlissement : <b>9104P02 2016V1165</b> | Date de l'acte : 31/03/2016 |
|                        | Nature de l'acte : <b>BORDEREAU RECTIFICATIF VALANT REPRISE POUR ORDRE 2016V631 de la formalité initiale du 23/02/2016 Sages : 9104P02 Vol 2016V N° 631</b> |  |                             |
|                        | Rédacteur : ADM GRIGNY TRESORERIE / GRIGNY  |  |                             |
|                        | Domicile élu : GRIGNY en l'étude  |  |                             |

*Disposition n° 1 de la formalité 9104P02 2016V1165 : HYPOTHEQUE LEGALE DU 19/02/2016*

| Créanciers |                           |                                    |
|------------|---------------------------|------------------------------------|
| Numéro     | Désignation des personnes | Date de Naissance ou N° d'identité |
|            | TRESOR PUBLIC             |                                    |

**RELEVÉ DES FORMALITES PUBLIEES DU 01/01/1973 AU 24/07/2023**

*Disposition n° 1 de la formalité 9104P02 2016V1165 : HYPOTHEQUE LEGALE DU 19/02/2016*

| <b>Propriétaire Immeuble / Contre</b> |                           |                                    |
|---------------------------------------|---------------------------|------------------------------------|
| Numéro                                | Désignation des personnes | Date de Naissance ou N° d'identité |
| 1                                     | HAMADI                    | 15/01/1972                         |

| <b>Immeubles</b> |        |         |  |        |                            |
|------------------|--------|---------|--|--------|----------------------------|
| Prop.Imm/Contre  | Droits | Commune | Désignation cadastrale   | Volume | Lot                        |
|                  |        | GRIGNY  | AL 22<br>AL 60 à AL 63   | 2      |                            |
|                  |        | GRIGNY  | AL 24  | 2      |                            |
|                  |        | GRIGNY  | AL 69  | 2 à 4  |                            |
|                  |        | GRIGNY  | AK 152<br>AK 156<br>AK 226<br>AL 18 à AL 20<br>AL 23<br>AL 25<br>AL 37<br>AL 39<br>AL 45 à AL 52<br>AL 64<br>AL 68<br>AM 6<br>AM 11 à AM 14<br>AM 23 à AM 27<br>AM 30<br>AM 59 à AM 70 |        | 270028<br>270125<br>830453 |

Montant Principal : 3.503,00 EUR  
Date extrême d'effet : 19/02/2026



**RELEVÉ DES FORMALITES PUBLIEES DU 01/01/1973 AU 24/07/2023**

|                        |  |   |                             |
|------------------------|--|---|-----------------------------|
| <b>N° d'ordre : 90</b> | Date de dépôt : 20/05/2016   | Référence d'enlissement : 9104P02 2016P3248 | Date de l'acte : 19/05/2016 |
|                        | Nature de l'acte : <b>ATTESTATION RECTIFICATIVE VALANT REPRISE POUR ORDRE de la formalité initiale du 23/03/2016 Sages : 9104P02 Vol 2016P N° 1976</b> |   |                             |
|                        | Rédacteur : ME BREMARD D BARADEZ R / SAVIGNY SUR ORGE  |   |                             |

*Disposition n° 1 de la formalité 9104P02 2016P3248 : Adjudication du 28/05/2014 TGI d'Evry*

| <b>Disposant, Donateur</b>     |                           |         |  |        |                                    |
|--------------------------------|---------------------------|---------|--|--------|------------------------------------|
| Numéro                         | Désignation des personnes |         |  |        | Date de naissance ou N° d'identité |
| 1                              | HAMADI                    |         |  |        | 15/01/1972                         |
| <b>Bénéficiaire, Donataire</b> |                           |         |  |        |                                    |
| Numéro                         | Désignation des personnes |         |  |        | Date de naissance ou N° d'identité |
| 2                              | SCI NOEVIN                |         |  |        | 483 724 639                        |
| <b>Immeubles</b>               |                           |         |  |        |                                    |
| Bénéficiaires                  | Droits                    | Commune | Désignation cadastrale                               | Volume | Lot                                |
| 2                              | TP                        | GRIGNY  | AL 22<br>AL 60 à AL 63                               | 2      |                                    |
|                                |                           | GRIGNY  | AL 24  | 2      |                                    |
|                                |                           | GRIGNY  | AL 69  | 2 à 4  |                                    |
|                                |                           | GRIGNY  | AK 152<br>AK 156<br>AK 226<br>AL 18 à AL 20<br>AL 23 |        |                                    |

**RELEVÉ DES FORMALITÉS PUBLIÉES DU 01/01/1973 AU 24/07/2023**

*Disposition n° 1 de la formalité 9104P02 2016P3248 : Adjudication du 28/05/2014 TGI d'Evry*

| <b>Immeubles</b> |        |         |  |        |                  |
|------------------|--------|---------|--|--------|------------------|
| Bénéficiaires    | Droits | Commune | Désignation cadastrale   | Volume | Lot              |
| 2                | TP     |         | AL 25<br>AL 37<br>AL 39<br>AL 45 à AL 52<br>AL 64<br>AL 68<br>AM 6<br>AM 11 à AM 14<br>AM 23 à AM 27<br>AM 30<br>AM 59 à AM 70 |        | 270028<br>270125 |

DI : Droits Indivis CO : Constructions DO : Domanier EM : Emphytéote NI : Nue-propriété en indivision NP : Nue-propriété OT : Autorisation d'occupation temporaire PE : Preneur PI : Indivision en pleine propriété PR : Preneur bail à réhabilitation SO : Sol TE : Tenuyer TP : Toute propriété TR : Tréfond UH : Droit d'usage et d'habitation UI : Usufruit en indivision US : Usufruit

Prix / évaluation : 37.000,00 EUR

Complément : Cahier des charges des conditions de vente du 11/04/2013.

|                        |  |   |                             |
|------------------------|--|---|-----------------------------|
| <b>N° d'ordre : 91</b> | Date de dépôt : 31/03/2017   | Référence de dépôt : <b>9104P02 2017D3606</b> | Date de l'acte : 29/03/2017 |
|                        | Nature de l'acte : <b>MENTION DE PROROGATION EN MARGE DE SAISIE de la formalité initiale du 16/04/2015 Sages : 9104P02 Vol 2015S N° 49</b> |   |                             |
|                        | Rédacteur : ADM TRIBUNAL DE GRANDE INSTANCE / EVRY   |   |                             |
|                        | Domicile élu :   |   |                             |

**RELEVÉ DES FORMALITES PUBLIEES DU 01/01/1973 AU 24/07/2023**

*Disposition n° 1 de la formalité 9104P02 2017D3606 :*

| <b>Créanciers</b>                     |                           |         |  |                                    |                  |
|---------------------------------------|---------------------------|---------|--|------------------------------------|------------------|
| Numéro                                | Désignation des personnes |         |  | Date de Naissance ou N° d'identité |                  |
|                                       | CREDIT FONCIER DE FRANCE  |         |  |                                    |                  |
| <b>Propriétaire Immeuble / Contre</b> |                           |         |  |                                    |                  |
| Numéro                                | Désignation des personnes |         |  | Date de Naissance ou N° d'identité |                  |
| 1                                     | HASAN                     |         |  | 14/06/1972                         |                  |
| 2                                     | TAMIJABY                  |         |  | 19/02/1980                         |                  |
| <b>Immeubles</b>                      |                           |         |  |                                    |                  |
| Prop.Imm/Contre                       | Droits                    | Commune | Désignation cadastrale   | Volume                             | Lot              |
|                                       |                           | GRIGNY  | AL 22<br>AL 60 à AL 63   | 2                                  |                  |
|                                       |                           | GRIGNY  | AL 24  | 2                                  |                  |
|                                       |                           | GRIGNY  | AL 69  | 2 à 4                              |                  |
|                                       |                           | GRIGNY  | AK 152<br>AK 156<br>AK 226<br>AL 18 à AL 20<br>AL 23<br>AL 25<br>AL 37<br>AL 39<br>AL 45 à AL 52<br>AL 64<br>AL 68<br>AM 6<br>AM 11 à AM 14<br>AM 23 à AM 27<br>AM 30<br>AM 59 à AM 70 |                                    | 430039<br>430105 |

**RELEVÉ DES FORMALITÉS PUBLIÉES DU 01/01/1973 AU 24/07/2023**

*Disposition n° 1 de la formalité 9104P02 2017D3606 :*

Complément : Mention de prorogation des effets du Commandement publié le 16/04/2015 Vol 2015 S N° 49 pour un délai de 2 ans à c/ de la publication de la présente décision.

|                        |  |  |                             |
|------------------------|--|--|-----------------------------|
| <b>N° d'ordre : 92</b> | Date de dépôt : 12/06/2018   | Référence d'enlissement : <b>9104P02 2018P4012</b> | Date de l'acte : 05/12/2017 |
|                        | Nature de l'acte : <b>PROCES-VERBAL DU CADASTRE</b><br>Rédacteur : ADM CORBEIL CADASTRE / CORBEIL-ESSONNES |  |                             |

*Disposition n° 1 de la formalité 9104P02 2018P4012 : DIVISION PV N° 1270V*

| Immeuble Mère |     |      |      |     |     | Immeuble Fille |     |      |           |     |     |
|---------------|-----|------|------|-----|-----|----------------|-----|------|-----------|-----|-----|
| Commune       | Pfx | Sect | Plan | Vol | Lot | Commune        | Pfx | Sect | Plan      | Vol | Lot |
| GRIGNY        |     | AK   | 152  |     |     | GRIGNY         |     | AK   | 257 à 258 |     |     |
| GRIGNY        |     | AL   | 19   |     |     | GRIGNY         |     | AL   | 77 à 79   |     |     |
| GRIGNY        |     | AL   | 68   |     |     | GRIGNY         |     | AL   | 80 à 88   |     |     |
| GRIGNY        |     | AM   | 59   |     |     | GRIGNY         |     | AM   | 74 à 76   |     |     |
| GRIGNY        |     | AM   | 65   |     |     | GRIGNY         |     | AM   | 71 à 73   |     |     |

Complément : Suite à la division de parcelles la copropriété est désormais cadastrée:

Grigny AK 156 AK 226 AK 257 AK 258 AL 18 AL 20 AL 23 AL 25 AL 37 AL 39 AL 45 à 52 AL 64 AL 77 à 88 AM 6 AM 11 à 14 AM 23 à 27 AM 30 AM 60 à 64 AM 66 à 76 Avec AL 22 et AL 60 à 63 LOT VOLUME 2  
AL 24 LOT VOLUME 2  
AL 69 LOT VOLUME 2 à 4.

|                        |  |  |                             |
|------------------------|--|--|-----------------------------|
| <b>N° d'ordre : 93</b> | Date de dépôt : 23/11/2018   | Référence d'enlissement : <b>9104P02 2018P8527</b> | Date de l'acte : 23/11/2018 |
|                        | Nature de l'acte : <b>PROCES-VERBAL DU CADASTRE N° 1277 P</b><br>Rédacteur : ADM CORBEIL CADASTRE / CORBEIL-ESSONNES |  |                             |

*Disposition n° 1 de la formalité 9104P02 2018P8527 :*

**RELEVÉ DES FORMALITÉS PUBLIÉES DU 01/01/1973 AU 24/07/2023**

| Immeuble Mère |     |      |      |     |     | Immeuble Fille |     |      |         |     |     |
|---------------|-----|------|------|-----|-----|----------------|-----|------|---------|-----|-----|
| Commune       | Pfx | Sect | Plan | Vol | Lot | Commune        | Pfx | Sect | Plan    | Vol | Lot |
| GRIGNY        |     | AM   | 71   |     |     | GRIGNY         |     | AM   | 77 à 78 |     |     |

Complément : Après la division de la parcelle de la parcelle AM 71 en AM 77 et 78, la copropriété est désormais cadastrée:

AK 156, 226, 257, 258,

AL 18, 20, 23, 25, 37, 39, 45, 46, 47, 48, 49, 50, 51, 52, 64 77, 78, 79, 80 à 88.

AM 6, 11, 12, 13, 14, 23 à 27, 30, 60 à 64, 66 à 70, 72 à 78.

AL 22, 60 à 63 lot Vol 2

AL 24 lot Vol 2

AL 69 lot Vol 2, 3, 4.

|                        |  |  |                             |
|------------------------|--|--|-----------------------------|
| <b>N° d'ordre : 94</b> | Date de dépôt : 23/11/2018   | Référence d'enlissement : <b>9104P02 2018P8528</b> | Date de l'acte : 24/10/2018 |
|                        | Nature de l'acte : <b>VENTE MODIFICATIF EDD ET SERVITUDES</b><br>Rédacteur : NOT LINGUANOTTO CAROLINE / COLOMBES CEDEX |  |                             |

*Disposition n° 1 de la formalité 9104P02 2018P8528 : VENTE*

| Disposant, Donateur     |   |                                    |   |        |     |
|-------------------------|---|------------------------------------|---|--------|-----|
| Numéro                  | Désignation des personnes                                   | Date de naissance ou N° d'identité |   |        |     |
| 2                       | SYNDICAT DES COPROPRIETAIRES DE GRIGNY II                   |                                    |   |        |     |
| Bénéficiaire, Donataire |   |                                    |   |        |     |
| Numéro                  | Désignation des personnes                                   | Date de naissance ou N° d'identité |   |        |     |
| 1                       | SOCIETE D'EXPLOITATION DES ENERGIES RENOUVABLES GRIGNY VIRY | 803 058 270                        |   |        |     |
| Immeubles               |   |                                    |   |        |     |
| Bénéficiaires           | Droits  | Commune                            | Désignation cadastrale                    | Volume | Lot |
| 1                       | TP  | GRIGNY                             | AK 258<br>AL 27<br>AL 30<br>AL 78 à AL 79 |        |     |

**RELEVÉ DES FORMALITÉS PUBLIÉES DU 01/01/1973 AU 24/07/2023**

*Disposition n° 1 de la formalité 9104P02 2018P8528 : VENTE*

| <b>Immeubles</b> |        |         |  |        |     |
|------------------|--------|---------|--|--------|-----|
| Bénéficiaires    | Droits | Commune | Désignation cadastrale                           | Volume | Lot |
| 1                | TP     |         | AL 81 à AL 85<br>AM 72<br>AM 75 à AM 76<br>AM 78 |        |     |
|                  |        | GRIGNY  | AL 69  | 3 à 4  |     |

DI : Droits Indivis CO : Constructions DO : Domanier EM : Emphytéote NI : Nue-propriété en indivision NP : Nue-propriété OT : Autorisation d'occupation temporaire PE : Preneur PI : Indivision en pleine propriété PR : Preneur bail à réhabilitation SO : Sol TE : Tenuyer TP : Toute propriété TR : Tréfond UH : Droit d'usage et d'habitation UI : Usufruit en indivision US : Usufruit

Prix / évaluation : 900.000,00 EUR

Complément : Les lots volumes 3 et 4 sous la parcelle AL 69 sont également vendus et non indiqués à tort dans la liste des parcelles vendues ci-avant.

*Disposition n° 2 de la formalité 9104P02 2018P8528 : MODIFICATIF A L'ETAT DESCRIPTIF DE DIVISION*

Suite à la vente par le Syndicat des copropriétaires de GRIGNY II des parcelles AK 258, AL 78, 79, 81, 82, 83, 84, 85, AM 27, 30, 72, 75, 76, 78 et des lots volumes 3 et 4 sur la parcelle AL 69, l'assiette de la copropriété est désormais cadastrée:

AK 156, 226, 257.

AL 18, 20, 23, 25, 37, 39, 45, 46, 47, 48, 49, 50, 51, 52, 64, 77, 80, 86, 87, 88.

AM 6, 11, 12, 13, 14, 23, 24, 25, 26, 60, 61, 62, 63, 64, 66, 67, 68, 69, 70, 73, 74, 77.

AL 22, 60, 61, 62, 63 lot volume 2

AL 24 lot volume 2

AL 69 lot volume 2

## RELEVÉ DES FORMALITÉS PUBLIÉES DU 01/01/1973 AU 24/07/2023

### Disposition n° 3 de la formalité 9104P02 2018P8528 : CONSTITUTION DE SERVITUDES

Constitution de servitude de passage de réseaux et de passage piétons et véhicules.

Fond dominant:

AK 258, AL 78, 79, 81, 82, 83, 84, 85, AM 27, 30, 72, 75, 76, 77

Fond servant:

AK 156, 226, 257.

AL 18, 20, 23, 25, 37, 39, 45, 46, 47, 48, 49, 50, 51, 52, 64, 77, 80, 86, 87, 88.

AM 6, 11, 12, 13, 14, 23, 24, 25, 26, 60, 61, 62, 63, 64, 66, 67, 68, 69, 70, 73, 74, 78.

AL 22, 60, 61, 62, 63 lot volume 2

AL 24 lot volume 2

AL 69 lot volume 2

Servitudes évaluées à 500.00€chacune.

|                        |  |   |                             |
|------------------------|--|---|-----------------------------|
| <b>N° d'ordre : 95</b> | Date de dépôt : 09/01/2019   | Référence d'enlissement : <b>9104P02 2019P205</b> | Date de l'acte : 07/12/2018 |
|                        | Nature de l'acte : <b>MODIFICATION D'ETAT DESCRIPTIF DE DIVISION</b> |   |                             |
|                        | Rédacteur : NOT RAUNET MICHELE / PARIS CEDEX 08                      |   |                             |

### FORMALITE EN ATTENTE

Conformément aux dispositions du 2 de l'article 41 du décret du 14 octobre 1955, il vous appartient de déposer une nouvelle demande de renseignements pour connaître le sort des formalités révélées en attente et non régularisées.

|                        |  |   |                             |
|------------------------|--|---|-----------------------------|
| <b>N° d'ordre : 96</b> | Date de dépôt : 09/01/2019   | Référence d'enlissement : <b>9104P02 2019P212</b> | Date de l'acte : 07/12/2018 |
|                        | Nature de l'acte : <b>MODIFICATION D'ETAT DESCRIPTIF DE DIVISION</b> |   |                             |
|                        | Rédacteur : NOT RAUNET MICHELE / PARIS CEDEX 08                      |   |                             |

### FORMALITE EN ATTENTE

Conformément aux dispositions du 2 de l'article 41 du décret du 14 octobre 1955, il vous appartient de déposer une nouvelle demande de renseignements pour connaître le sort des formalités révélées en attente et non régularisées.

|                        |  |   |                             |
|------------------------|--|---|-----------------------------|
| <b>N° d'ordre : 97</b> | Date de dépôt : 14/01/2019   | Référence d'enlissement : <b>9104P02 2019P362</b> | Date de l'acte : 13/12/2018 |
|                        | Nature de l'acte : <b>MODIFICATION D'ETAT DESCRIPTIF DE DIVISION</b> |   |                             |
|                        | Rédacteur : NOT RAUNET MICHELE / PARIS CEDEX 08                      |   |                             |

# RELEVÉ DES FORMALITES PUBLIEES DU 01/01/1973 AU 24/07/2023

## FORMALITE EN ATTENTE

Conformément aux dispositions du 2 de l'article 41 du décret du 14 octobre 1955, il vous appartient de déposer une nouvelle demande de renseignements pour connaître le sort des formalités révélées en attente et non régularisées.

|                        |   |   |
|------------------------|---|---|
| <b>N° d'ordre : 98</b> | Date de dépôt : 13/06/2019  | Référence de dépôt : <b>9104P02 2019D7664</b> |
|                        | Nature de l'acte : <b>REJET DEFINITIF TOTAL de la formalité initiale du 09/01/2019 Sages : 9104P02 Vol 2019P N° 205</b> |   |
|                        | Rédacteur : /   |   |

*Disposition n° 1 de la formalité 9104P02 2019D7664 :*

Décision de rejet définitif du 13/06/2019

|                        |   |   |
|------------------------|---|---|
| <b>N° d'ordre : 99</b> | Date de dépôt : 13/06/2019  | Référence de dépôt : <b>9104P02 2019D7668</b> |
|                        | Nature de l'acte : <b>REJET DEFINITIF TOTAL de la formalité initiale du 09/01/2019 Sages : 9104P02 Vol 2019P N° 212</b> |   |
|                        | Rédacteur : /   |   |

*Disposition n° 1 de la formalité 9104P02 2019D7668 :*

Décision de rejet définitif du 13/06/2019

|                         |   |   |
|-------------------------|---|---|
| <b>N° d'ordre : 100</b> | Date de dépôt : 13/06/2019  | Référence de dépôt : <b>9104P02 2019D7675</b> |
|                         | Nature de l'acte : <b>REJET DEFINITIF TOTAL de la formalité initiale du 14/01/2019 Sages : 9104P02 Vol 2019P N° 362</b> |   |
|                         | Rédacteur : /   |   |

*Disposition n° 1 de la formalité 9104P02 2019D7675 :*

Décision de rejet définitif du 13/06/2019

|                         |  |   |                             |
|-------------------------|--|---|-----------------------------|
| <b>N° d'ordre : 101</b> | Date de dépôt : 06/12/2019   | Référence d'enlissement : <b>9104P02 2019P10271</b> | Date de l'acte : 07/12/2018 |
|                         | Nature de l'acte : <b>MODIFICATION D'ETAT DESCRIPTIF DE DIVISION</b> |   |                             |
|                         | Rédacteur : NOT RAUNET MICHEL / PARIS CEDEX 08                       |   |                             |



**RELEVÉ DES FORMALITES PUBLIEES DU 01/01/1973 AU 24/07/2023**

*Disposition n° 1 de la formalité 9104P02 2019P10271 :*

| <b>Disposants</b> |   |                                    |     |
|-------------------|---|------------------------------------|-----|
| Numéro            | Désignation des Personnes   | Date de Naissance ou N° d'identité |     |
| 1                 | GRAND PARIS SUD SEINE ESSONNE SENART  | 200 059 228                        |     |
| <b>Immeubles</b>  |   |                                    |     |
| Commune           | Désignation Cadastre  | Volume                             | Lot |
| GRIGNY            | AK 156<br>AK 226<br>AK 257<br>AL 18<br>AL 20<br>AL 22 à AL 25<br>AL 37<br>AL 39<br>AL 45 à AL 52<br>AL 60 à AL 64<br>AL 69<br>AL 77<br>AL 80<br>AL 86 à AL 88<br>AM 6<br>AM 11 à AM 14<br>AM 23 à AM 26<br>AM 60 à AM 64<br>AM 66 à AM 70<br>AM 73 à AM 74<br>AM 77 |                                    |     |
| GRIGNY            | AL 22<br>AL 60 à AL 63  | 2                                  |     |
| GRIGNY            | AL 24   | 2                                  |     |

**RELEVÉ DES FORMALITES PUBLIEES DU 01/01/1973 AU 24/07/2023**

*Disposition n° 1 de la formalité 9104P02 2019P10271 :*

| <b>Immeubles</b> |                      |        |     |
|------------------|----------------------|--------|-----|
| Commune          | Désignation Cadastre | Volume | Lot |
| GRIGNY           | AL 69                | 2      |     |

**RELEVÉ DES FORMALITES PUBLIEES DU 01/01/1973 AU 24/07/2023**

*Disposition n° 1 de la formalité 9104P02 2019P10271 :*

| <b>Immeubles</b> |                      |        |                 |
|------------------|----------------------|--------|-----------------|
| Commune          | Désignation Cadastre | Volume | Lot             |
| GRIGNY           | AL 22                | 2      |                 |
|                  | AL 60 à AL 63        |        |                 |
| GRIGNY           | AL 24                | 2      |                 |
| GRIGNY           | AL 69                | 2      |                 |
| GRIGNY           | AK 156               |        |                 |
|                  | AK 226               |        |                 |
|                  | AK 257               |        |                 |
|                  | AL 18                |        |                 |
|                  | AL 20                |        |                 |
|                  | AL 23                |        |                 |
|                  | AL 25                |        |                 |
|                  | AL 37                |        |                 |
|                  | AL 39                |        |                 |
|                  | AL 45 à AL 52        |        |                 |
|                  | AL 64                |        |                 |
|                  | AL 77                |        |                 |
|                  | AL 80                |        |                 |
|                  | AL 86 à AL 88        |        |                 |
|                  | AM 6                 |        |                 |
|                  | AM 11 à AM 14        |        |                 |
|                  | AM 23 à AM 26        |        |                 |
|                  | AM 60 à AM 64        |        |                 |
|                  | AM 66 à AM 70        |        |                 |
|                  | AM 73 à AM 74        |        |                 |
| AM 77            |                      |        |                 |
|                  |                      |        | 240294 à 240323 |
|                  |                      |        | 270424 à 270425 |
|                  |                      |        | 270427          |

**RELEVÉ DES FORMALITES PUBLIEES DU 01/01/1973 AU 24/07/2023**

*Disposition n° 1 de la formalité 9104P02 2019P10271 :*

| <b>Immeubles</b> |                               |               |                 |
|------------------|-------------------------------|---------------|-----------------|
| <b>Commune</b>   | <b>Désignation Cadastrale</b> | <b>Volume</b> | <b>Lot</b>      |
|                  |                               |               | 270429 à 270430 |
|                  |                               |               | 790001 à 790004 |
|                  |                               |               | 790006 à 790067 |
|                  |                               |               | 790069 à 790089 |
|                  |                               |               | 790092 à 790096 |
|                  |                               |               | 790098 à 790102 |
|                  |                               |               | 790106 à 790109 |
|                  |                               |               | 790113 à 790114 |
|                  |                               |               | 790116 à 790117 |
|                  |                               |               | 790120 à 790125 |
|                  |                               |               | 790127 à 790138 |
|                  |                               |               | 790140 à 790147 |
|                  |                               |               | 790149          |
|                  |                               |               | 790151          |
|                  |                               |               | 790153 à 790171 |
|                  |                               |               | 790173 à 790214 |
|                  |                               |               | 790290 à 790292 |
|                  |                               |               | 790346          |
|                  |                               |               | 790354 à 790355 |
|                  |                               |               | 790390          |
|                  |                               |               | 790399 à 790401 |
|                  |                               |               | 790403 à 790405 |
|                  |                               |               | 790407 à 790414 |
|                  |                               |               | 790424 à 790431 |
|                  |                               |               | 790443 à 790462 |
|                  |                               |               | 790464 à 790474 |
|                  |                               |               | 790487 à 790488 |
|                  |                               |               | 790525          |
|                  |                               |               | 790537          |
|                  |                               |               | 790565          |

**RELEVÉ DES FORMALITES PUBLIEES DU 01/01/1973 AU 24/07/2023**

*Disposition n° 1 de la formalité 9104P02 2019P10271 :*

| <b>Immeubles</b> |                      |        |   |
|------------------|----------------------|--------|---|
| Commune          | Désignation Cadastre | Volume | Lot   |
|                  |                      |        | 790574 à 790581<br>790600<br>790627 à 790637<br>790639 à 790653 |

Complément : Modificatif à l'état descriptif de division .  
Suppression des lots énoncés ci-dessus par intégrations aux parties communes générales.  
Les tantièmes sont désormais exprimés en 4989300 èmes

*Disposition n° 2 de la formalité 9104P02 2019P10271 :*

**RELEVÉ DES FORMALITES PUBLIEES DU 01/01/1973 AU 24/07/2023**

| <b>Immeuble Mère</b> |     |      |      |     |     | <b>Immeuble Fille</b> |     |      |      |     |     |
|----------------------|-----|------|------|-----|-----|-----------------------|-----|------|------|-----|-----|
| Commune              | Pfx | Sect | Plan | Vol | Lot | Commune               | Pfx | Sect | Plan | Vol | Lot |

**RELEVÉ DES FORMALITES PUBLIEES DU 01/01/1973 AU 24/07/2023**

| <b>Immeuble Mère</b> |     |      |         |     |     | <b>Immeuble Fille</b> |     |      |      |     |     |
|----------------------|-----|------|---------|-----|-----|-----------------------|-----|------|------|-----|-----|
| Commune              | Pfx | Sect | Plan    | Vol | Lot | Commune               | Pfx | Sect | Plan | Vol | Lot |
| GRIGNY               |     | AL   | 69      |     |     |                       |     |      |      |     |     |
|                      |     |      |         | 2   |     |                       |     |      |      |     |     |
| GRIGNY               |     | AL   | 24      |     |     |                       |     |      |      |     |     |
|                      |     |      |         | 2   |     |                       |     |      |      |     |     |
| GRIGNY               |     | AL   | 22      |     |     |                       |     |      |      |     |     |
|                      |     | AL   | 60 à 63 |     |     |                       |     |      |      |     |     |
|                      |     |      |         | 2   |     |                       |     |      |      |     |     |
| GRIGNY               |     | AK   | 156     |     |     |                       |     |      |      |     |     |
|                      |     | AK   | 226     |     |     |                       |     |      |      |     |     |
|                      |     | AK   | 257     |     |     |                       |     |      |      |     |     |
|                      |     | AL   | 18      |     |     |                       |     |      |      |     |     |
|                      |     | AL   | 20      |     |     |                       |     |      |      |     |     |
|                      |     | AL   | 23      |     |     |                       |     |      |      |     |     |
|                      |     | AL   | 25      |     |     |                       |     |      |      |     |     |
|                      |     | AL   | 37      |     |     |                       |     |      |      |     |     |
|                      |     | AL   | 39      |     |     |                       |     |      |      |     |     |
|                      |     | AL   | 45 à 52 |     |     |                       |     |      |      |     |     |
|                      |     | AL   | 64      |     |     |                       |     |      |      |     |     |
|                      |     | AL   | 77      |     |     |                       |     |      |      |     |     |
|                      |     | AL   | 80      |     |     |                       |     |      |      |     |     |
|                      |     | AL   | 86 à 88 |     |     |                       |     |      |      |     |     |
|                      |     | AM   | 6       |     |     |                       |     |      |      |     |     |
|                      |     | AM   | 11 à 14 |     |     |                       |     |      |      |     |     |
|                      |     | AM   | 23 à 26 |     |     |                       |     |      |      |     |     |
|                      |     | AM   | 60 à 64 |     |     |                       |     |      |      |     |     |

**RELEVÉ DES FORMALITÉS PUBLIÉES DU 01/01/1973 AU 24/07/2023**

| <b>Immeuble Mère</b> |     |      |         |     |        | <b>Immeuble Fille</b> |     |      |      |     |     |
|----------------------|-----|------|---------|-----|--------|-----------------------|-----|------|------|-----|-----|
| Commune              | Pfx | Sect | Plan    | Vol | Lot    | Commune               | Pfx | Sect | Plan | Vol | Lot |
|                      |     | AM   | 66 à 70 |     |        |                       |     |      |      |     |     |
|                      |     | AM   | 73 à 74 |     |        |                       |     |      |      |     |     |
|                      |     | AM   | 77      |     |        |                       |     |      |      |     |     |
|                      |     |      |         |     | 240294 |                       |     |      |      |     |     |
|                      |     |      |         |     | à      |                       |     |      |      |     |     |
|                      |     |      |         |     | 240322 |                       |     |      |      |     |     |
|                      |     |      |         |     | 270424 |                       |     |      |      |     |     |
|                      |     |      |         |     | à      |                       |     |      |      |     |     |
|                      |     |      |         |     | 270425 |                       |     |      |      |     |     |
|                      |     |      |         |     | 270427 |                       |     |      |      |     |     |
|                      |     |      |         |     | 270429 |                       |     |      |      |     |     |
|                      |     |      |         |     | à      |                       |     |      |      |     |     |
|                      |     |      |         |     | 270430 |                       |     |      |      |     |     |
|                      |     |      |         |     | 790001 |                       |     |      |      |     |     |
|                      |     |      |         |     | à      |                       |     |      |      |     |     |
|                      |     |      |         |     | 790004 |                       |     |      |      |     |     |
|                      |     |      |         |     | 790006 |                       |     |      |      |     |     |
|                      |     |      |         |     | à      |                       |     |      |      |     |     |
|                      |     |      |         |     | 790067 |                       |     |      |      |     |     |
|                      |     |      |         |     | 790069 |                       |     |      |      |     |     |
|                      |     |      |         |     | à      |                       |     |      |      |     |     |
|                      |     |      |         |     | 790089 |                       |     |      |      |     |     |
|                      |     |      |         |     | 790092 |                       |     |      |      |     |     |
|                      |     |      |         |     | à      |                       |     |      |      |     |     |
|                      |     |      |         |     | 790096 |                       |     |      |      |     |     |
|                      |     |      |         |     | 790098 |                       |     |      |      |     |     |
|                      |     |      |         |     | à      |                       |     |      |      |     |     |
|                      |     |      |         |     | 790102 |                       |     |      |      |     |     |
|                      |     |      |         |     | 790106 |                       |     |      |      |     |     |
|                      |     |      |         |     | à      |                       |     |      |      |     |     |
|                      |     |      |         |     | 790109 |                       |     |      |      |     |     |
|                      |     |      |         |     | 790113 |                       |     |      |      |     |     |
|                      |     |      |         |     | à      |                       |     |      |      |     |     |
|                      |     |      |         |     | 790114 |                       |     |      |      |     |     |
|                      |     |      |         |     | 790116 |                       |     |      |      |     |     |
|                      |     |      |         |     | à      |                       |     |      |      |     |     |
|                      |     |      |         |     | 790117 |                       |     |      |      |     |     |



**RELEVÉ DES FORMALITES PUBLIEES DU 01/01/1973 AU 24/07/2023**

| <b>Immeuble Mère</b> |     |      |      |     |        | <b>Immeuble Fille</b> |     |      |      |     |     |
|----------------------|-----|------|------|-----|--------|-----------------------|-----|------|------|-----|-----|
| Commune              | Pfx | Sect | Plan | Vol | Lot    | Commune               | Pfx | Sect | Plan | Vol | Lot |
|                      |     |      |      |     | 790120 |                       |     |      |      |     |     |
|                      |     |      |      |     | à      |                       |     |      |      |     |     |
|                      |     |      |      |     | 790125 |                       |     |      |      |     |     |
|                      |     |      |      |     | 790127 |                       |     |      |      |     |     |
|                      |     |      |      |     | à      |                       |     |      |      |     |     |
|                      |     |      |      |     | 790138 |                       |     |      |      |     |     |
|                      |     |      |      |     | 790140 |                       |     |      |      |     |     |
|                      |     |      |      |     | à      |                       |     |      |      |     |     |
|                      |     |      |      |     | 790147 |                       |     |      |      |     |     |
|                      |     |      |      |     | 790149 |                       |     |      |      |     |     |
|                      |     |      |      |     | 790151 |                       |     |      |      |     |     |
|                      |     |      |      |     | 790153 |                       |     |      |      |     |     |
|                      |     |      |      |     | à      |                       |     |      |      |     |     |
|                      |     |      |      |     | 790171 |                       |     |      |      |     |     |
|                      |     |      |      |     | 790173 |                       |     |      |      |     |     |
|                      |     |      |      |     | à      |                       |     |      |      |     |     |
|                      |     |      |      |     | 790214 |                       |     |      |      |     |     |
|                      |     |      |      |     | 790290 |                       |     |      |      |     |     |
|                      |     |      |      |     | à      |                       |     |      |      |     |     |
|                      |     |      |      |     | 790292 |                       |     |      |      |     |     |
|                      |     |      |      |     | 790346 |                       |     |      |      |     |     |
|                      |     |      |      |     | 790354 |                       |     |      |      |     |     |
|                      |     |      |      |     | à      |                       |     |      |      |     |     |
|                      |     |      |      |     | 790355 |                       |     |      |      |     |     |
|                      |     |      |      |     | 790390 |                       |     |      |      |     |     |
|                      |     |      |      |     | 790399 |                       |     |      |      |     |     |
|                      |     |      |      |     | à      |                       |     |      |      |     |     |
|                      |     |      |      |     | 790401 |                       |     |      |      |     |     |
|                      |     |      |      |     | 790403 |                       |     |      |      |     |     |
|                      |     |      |      |     | à      |                       |     |      |      |     |     |
|                      |     |      |      |     | 790405 |                       |     |      |      |     |     |
|                      |     |      |      |     | 790407 |                       |     |      |      |     |     |
|                      |     |      |      |     | à      |                       |     |      |      |     |     |
|                      |     |      |      |     | 790414 |                       |     |      |      |     |     |
|                      |     |      |      |     | 790424 |                       |     |      |      |     |     |
|                      |     |      |      |     | à      |                       |     |      |      |     |     |
|                      |     |      |      |     | 790431 |                       |     |      |      |     |     |

**RELEVÉ DES FORMALITÉS PUBLIÉES DU 01/01/1973 AU 24/07/2023**

| Immeuble Mère |     |      |      |     |        | Immeuble Fille |     |      |      |     |     |
|---------------|-----|------|------|-----|--------|----------------|-----|------|------|-----|-----|
| Commune       | Pfx | Sect | Plan | Vol | Lot    | Commune        | Pfx | Sect | Plan | Vol | Lot |
|               |     |      |      |     | 790443 |                |     |      |      |     |     |
|               |     |      |      |     | à      |                |     |      |      |     |     |
|               |     |      |      |     | 790462 |                |     |      |      |     |     |
|               |     |      |      |     | 790464 |                |     |      |      |     |     |
|               |     |      |      |     | à      |                |     |      |      |     |     |
|               |     |      |      |     | 790474 |                |     |      |      |     |     |
|               |     |      |      |     | 790487 |                |     |      |      |     |     |
|               |     |      |      |     | à      |                |     |      |      |     |     |
|               |     |      |      |     | 790488 |                |     |      |      |     |     |
|               |     |      |      |     | 790525 |                |     |      |      |     |     |
|               |     |      |      |     | 790537 |                |     |      |      |     |     |
|               |     |      |      |     | 790565 |                |     |      |      |     |     |
|               |     |      |      |     | 790574 |                |     |      |      |     |     |
|               |     |      |      |     | à      |                |     |      |      |     |     |
|               |     |      |      |     | 790581 |                |     |      |      |     |     |
|               |     |      |      |     | 790600 |                |     |      |      |     |     |
|               |     |      |      |     | 790627 |                |     |      |      |     |     |
|               |     |      |      |     | à      |                |     |      |      |     |     |
|               |     |      |      |     | 790637 |                |     |      |      |     |     |
|               |     |      |      |     | 790639 |                |     |      |      |     |     |
|               |     |      |      |     | à      |                |     |      |      |     |     |
|               |     |      |      |     | 790653 |                |     |      |      |     |     |

|                         |  |   |                             |
|-------------------------|--|---|-----------------------------|
| <b>N° d'ordre : 102</b> | Date de dépôt : 06/12/2019   | Référence d'enlissement : <b>9104P02 2019P10272</b> | Date de l'acte : 07/12/2018 |
|                         | Nature de l'acte : <b>MODIFICATION D'ETAT DESCRIPTIF DE DIVISION</b> |   |                             |
|                         | Rédacteur : NOT RAUNET MICHELE / PARIS CEDEX 08                      |   |                             |

*Disposition n° 1 de la formalité 9104P02 2019P10272 :*

**RELEVÉ DES FORMALITES PUBLIEES DU 01/01/1973 AU 24/07/2023**

| <b>Immeuble Mère</b> |     |      |      |     |     | <b>Immeuble Fille</b> |     |      |      |     |     |
|----------------------|-----|------|------|-----|-----|-----------------------|-----|------|------|-----|-----|
| Commune              | Pfx | Sect | Plan | Vol | Lot | Commune               | Pfx | Sect | Plan | Vol | Lot |

**RELEVÉ DES FORMALITES PUBLIEES DU 01/01/1973 AU 24/07/2023**

| <b>Immeuble Mère</b> |     |      |         |     |     | <b>Immeuble Fille</b> |     |      |      |     |     |
|----------------------|-----|------|---------|-----|-----|-----------------------|-----|------|------|-----|-----|
| Commune              | Pfx | Sect | Plan    | Vol | Lot | Commune               | Pfx | Sect | Plan | Vol | Lot |
| GRIGNY               |     | AL   | 69      |     |     |                       |     |      |      |     |     |
|                      |     |      |         | 2   |     |                       |     |      |      |     |     |
| GRIGNY               |     | AL   | 24      |     |     |                       |     |      |      |     |     |
|                      |     |      |         | 2   |     |                       |     |      |      |     |     |
| GRIGNY               |     | AL   | 22      |     |     |                       |     |      |      |     |     |
|                      |     | AL   | 60 à 63 |     |     |                       |     |      |      |     |     |
|                      |     |      |         | 2   |     |                       |     |      |      |     |     |
| GRIGNY               |     | AK   | 156     |     |     |                       |     |      |      |     |     |
|                      |     | AK   | 226     |     |     |                       |     |      |      |     |     |
|                      |     | AK   | 257     |     |     |                       |     |      |      |     |     |
|                      |     | AL   | 18      |     |     |                       |     |      |      |     |     |
|                      |     | AL   | 20      |     |     |                       |     |      |      |     |     |
|                      |     | AL   | 23      |     |     |                       |     |      |      |     |     |
|                      |     | AL   | 25      |     |     |                       |     |      |      |     |     |
|                      |     | AL   | 37      |     |     |                       |     |      |      |     |     |
|                      |     | AL   | 39      |     |     |                       |     |      |      |     |     |
|                      |     | AL   | 45 à 52 |     |     |                       |     |      |      |     |     |
|                      |     | AL   | 64      |     |     |                       |     |      |      |     |     |
|                      |     | AL   | 77      |     |     |                       |     |      |      |     |     |
|                      |     | AL   | 80      |     |     |                       |     |      |      |     |     |
|                      |     | AL   | 86 à 88 |     |     |                       |     |      |      |     |     |
|                      |     | AM   | 6       |     |     |                       |     |      |      |     |     |
|                      |     | AM   | 11 à 14 |     |     |                       |     |      |      |     |     |
|                      |     | AM   | 23 à 26 |     |     |                       |     |      |      |     |     |
|                      |     | AM   | 60 à 64 |     |     |                       |     |      |      |     |     |

**RELEVÉ DES FORMALITÉS PUBLIÉES DU 01/01/1973 AU 24/07/2023**

| <b>Immeuble Mère</b> |     |      |         |     |        | <b>Immeuble Fille</b> |     |      |      |     |     |
|----------------------|-----|------|---------|-----|--------|-----------------------|-----|------|------|-----|-----|
| Commune              | Pfx | Sect | Plan    | Vol | Lot    | Commune               | Pfx | Sect | Plan | Vol | Lot |
|                      |     | AM   | 66 à 70 |     |        |                       |     |      |      |     |     |
|                      |     | AM   | 73 à 74 |     |        |                       |     |      |      |     |     |
|                      |     | AM   | 77      |     |        |                       |     |      |      |     |     |
|                      |     |      |         |     | 270431 |                       |     |      |      |     |     |
|                      |     |      |         |     | 270428 |                       |     |      |      |     |     |
|                      |     |      |         |     | 270426 |                       |     |      |      |     |     |
|                      |     |      |         |     | 790068 |                       |     |      |      |     |     |
|                      |     |      |         |     | 790090 |                       |     |      |      |     |     |
|                      |     |      |         |     | à      |                       |     |      |      |     |     |
|                      |     |      |         |     | 790091 |                       |     |      |      |     |     |
|                      |     |      |         |     | 790097 |                       |     |      |      |     |     |
|                      |     |      |         |     | 790103 |                       |     |      |      |     |     |
|                      |     |      |         |     | à      |                       |     |      |      |     |     |
|                      |     |      |         |     | 790105 |                       |     |      |      |     |     |
|                      |     |      |         |     | 790110 |                       |     |      |      |     |     |
|                      |     |      |         |     | à      |                       |     |      |      |     |     |
|                      |     |      |         |     | 790112 |                       |     |      |      |     |     |
|                      |     |      |         |     | 790115 |                       |     |      |      |     |     |
|                      |     |      |         |     | 790118 |                       |     |      |      |     |     |
|                      |     |      |         |     | à      |                       |     |      |      |     |     |
|                      |     |      |         |     | 790119 |                       |     |      |      |     |     |
|                      |     |      |         |     | 790126 |                       |     |      |      |     |     |
|                      |     |      |         |     | 790150 |                       |     |      |      |     |     |
|                      |     |      |         |     | 790152 |                       |     |      |      |     |     |
|                      |     |      |         |     | 790463 |                       |     |      |      |     |     |
|                      |     |      |         |     | 790406 |                       |     |      |      |     |     |
|                      |     |      |         |     | 790172 |                       |     |      |      |     |     |
|                      |     |      |         |     | 790254 |                       |     |      |      |     |     |
|                      |     |      |         |     | 790402 |                       |     |      |      |     |     |

**RELEVÉ DES FORMALITES PUBLIEES DU 01/01/1973 AU 24/07/2023**

*Disposition n° 2 de la formalité 9104P02 2019P10272 :*

| <b>Disposants</b> |                                      |                                    |  |
|-------------------|--------------------------------------|------------------------------------|--|
| Numéro            | Désignation des Personnes            | Date de Naissance ou N° d'identité |  |
| 1                 | GRAND PARIS SUD SEINE ESSONNE SENART | 200 059 228                        |  |

| <b>Immeubles</b> |                      |        |     |
|------------------|----------------------|--------|-----|
| Commune          | Désignation Cadastre | Volume | Lot |

**RELEVÉ DES FORMALITES PUBLIEES DU 01/01/1973 AU 24/07/2023**

*Disposition n° 2 de la formalité 9104P02 2019P10272 :*

| <b>Immeubles</b> |                      |        |        |
|------------------|----------------------|--------|--------|
| Commune          | Désignation Cadastre | Volume | Lot    |
| GRIGNY           | AL 22                |        |        |
|                  | AL 60 à AL 63        | 2      |        |
| GRIGNY           | AL 24                | 2      |        |
| GRIGNY           | AL 69                | 2      |        |
| GRIGNY           | AK 156               |        |        |
|                  | AK 226               |        |        |
|                  | AK 257               |        |        |
|                  | AL 18                |        |        |
|                  | AL 20                |        |        |
|                  | AL 23                |        |        |
|                  | AL 25                |        |        |
|                  | AL 37                |        |        |
|                  | AL 39                |        |        |
|                  | AL 45 à AL 52        |        |        |
|                  | AL 64                |        |        |
|                  | AL 77                |        |        |
|                  | AL 80                |        |        |
|                  | AL 86 à AL 88        |        |        |
|                  | AM 6                 |        |        |
|                  | AM 11 à AM 14        |        |        |
|                  | AM 23 à AM 26        |        |        |
|                  | AM 60 à AM 64        |        |        |
|                  | AM 66 à AM 70        |        |        |
|                  | AM 73 à AM 74        |        |        |
| AM 77            |                      |        |        |
|                  |                      |        | 270426 |
|                  |                      |        | 270428 |
|                  |                      |        | 270431 |

**RELEVÉ DES FORMALITES PUBLIEES DU 01/01/1973 AU 24/07/2023**

*Disposition n° 2 de la formalité 9104P02 2019P10272 :*

| <b>Immeubles</b> |                               |               |  |
|------------------|-------------------------------|---------------|--|
| <b>Commune</b>   | <b>Désignation Cadastrale</b> | <b>Volume</b> | <b>Lot</b>   |
|                  |                               |               | 790068<br>790090 à 790091<br>790097<br>790103 à 790105<br>790110 à 790112<br>790115<br>790118 à 790119<br>790126<br>790150<br>790152<br>790172<br>790254<br>790402<br>790406<br>790463 |

Complément : Modificatif à l'état descriptif de division .  
Suppression des lots énoncés ci-dessus par intégration aux parties communes générales.  
Les tantièmes sont désormais exprimés en 4 988 505 èmes.

|                         |  |   |                             |
|-------------------------|--|---|-----------------------------|
| <b>N° d'ordre : 103</b> | Date de dépôt : 06/12/2019   | Référence d'enlissement : <b>9104P02 2019P10274</b> | Date de l'acte : 13/12/2018 |
|                         | Nature de l'acte : <b>MODIFICATION D'ETAT DESCRIPTIF DE DIVISION</b> |   |                             |
|                         | Rédacteur : NOT RAUNET MICHELE / PARIS CEDEX 08                      |   |                             |

*Disposition n° 1 de la formalité 9104P02 2019P10274 :*



**RELEVÉ DES FORMALITÉS PUBLIÉES DU 01/01/1973 AU 24/07/2023**

| <b>Immeuble Mère</b> |     |      |      |     |     | <b>Immeuble Fille</b> |     |      |         |     |     |
|----------------------|-----|------|------|-----|-----|-----------------------|-----|------|---------|-----|-----|
| Commune              | Pfx | Sect | Plan | Vol | Lot | Commune               | Pfx | Sect | Plan    | Vol | Lot |
| GRIGNY               |     | AM   | 70   |     |     | GRIGNY                |     | AM   | 79 à 80 |     |     |

**RELEVÉ DES FORMALITES PUBLIEES DU 01/01/1973 AU 24/07/2023**

| <b>Immeuble Mère</b> |     |      |         |     |     | <b>Immeuble Fille</b> |     |      |      |     |     |
|----------------------|-----|------|---------|-----|-----|-----------------------|-----|------|------|-----|-----|
| Commune              | Pfx | Sect | Plan    | Vol | Lot | Commune               | Pfx | Sect | Plan | Vol | Lot |
| GRIGNY               |     | AL   | 69      |     |     |                       |     |      |      |     |     |
|                      |     |      |         | 2   |     |                       |     |      |      |     |     |
| GRIGNY               |     | AL   | 24      |     |     |                       |     |      |      |     |     |
|                      |     |      |         | 2   |     |                       |     |      |      |     |     |
| GRIGNY               |     | AL   | 22      |     |     |                       |     |      |      |     |     |
|                      |     | AL   | 60 à 63 |     |     |                       |     |      |      |     |     |
|                      |     |      |         | 2   |     |                       |     |      |      |     |     |
| GRIGNY               |     | AK   | 156     |     |     |                       |     |      |      |     |     |
|                      |     | AK   | 226     |     |     |                       |     |      |      |     |     |
|                      |     | AK   | 257     |     |     |                       |     |      |      |     |     |
|                      |     | AL   | 18      |     |     |                       |     |      |      |     |     |
|                      |     | AL   | 20      |     |     |                       |     |      |      |     |     |
|                      |     | AL   | 23      |     |     |                       |     |      |      |     |     |
|                      |     | AL   | 25      |     |     |                       |     |      |      |     |     |
|                      |     | AL   | 37      |     |     |                       |     |      |      |     |     |
|                      |     | AL   | 39      |     |     |                       |     |      |      |     |     |
|                      |     | AL   | 45 à 52 |     |     |                       |     |      |      |     |     |
|                      |     | AL   | 64      |     |     |                       |     |      |      |     |     |
|                      |     | AL   | 77      |     |     |                       |     |      |      |     |     |
|                      |     | AL   | 80      |     |     |                       |     |      |      |     |     |
|                      |     | AL   | 86 à 88 |     |     |                       |     |      |      |     |     |
|                      |     | AM   | 6       |     |     |                       |     |      |      |     |     |
|                      |     | AM   | 11 à 14 |     |     |                       |     |      |      |     |     |
|                      |     | AM   | 23 à 26 |     |     |                       |     |      |      |     |     |
|                      |     | AM   | 60 à 64 |     |     |                       |     |      |      |     |     |

**RELEVÉ DES FORMALITÉS PUBLIÉES DU 01/01/1973 AU 24/07/2023**

| <b>Immeuble Mère</b> |     |      |         |     |                  | <b>Immeuble Fille</b> |     |      |      |     |     |
|----------------------|-----|------|---------|-----|------------------|-----------------------|-----|------|------|-----|-----|
| Commune              | Pfx | Sect | Plan    | Vol | Lot              | Commune               | Pfx | Sect | Plan | Vol | Lot |
|                      |     | AM   | 66 à 70 |     |                  |                       |     |      |      |     |     |
|                      |     | AM   | 73 à 74 |     |                  |                       |     |      |      |     |     |
|                      |     | AM   | 77      |     |                  |                       |     |      |      |     |     |
|                      |     |      |         |     | 60042 à<br>60048 |                       |     |      |      |     |     |
|                      |     |      |         |     | 60062 à<br>60068 |                       |     |      |      |     |     |
|                      |     |      |         |     | 60022 à<br>60028 |                       |     |      |      |     |     |
|                      |     |      |         |     | 60005 à<br>60008 |                       |     |      |      |     |     |
|                      |     |      |         |     | 60001 à<br>60003 |                       |     |      |      |     |     |
| GRIGNY               |     | AM   | 69      |     |                  |                       |     |      |      |     |     |
|                      |     | AM   | 80      |     |                  |                       |     |      |      |     |     |
|                      |     |      |         |     | 60069 à<br>60088 |                       |     |      |      |     |     |
|                      |     |      |         |     | 60029 à<br>60041 |                       |     |      |      |     |     |
|                      |     |      |         |     | 60009 à<br>60021 |                       |     |      |      |     |     |
|                      |     |      |         |     | 60049 à<br>60061 |                       |     |      |      |     |     |

*Disposition n° 2 de la formalité 9104P02 2019P10274 :*

| <b>Ancienne Désignation</b> |     |     |      |     |     | <b>Nouvelle désignation</b> |     |     |      |     |     |
|-----------------------------|-----|-----|------|-----|-----|-----------------------------|-----|-----|------|-----|-----|
| Commune                     | Pfx | Sec | Plan | Vol | Lot | Commune                     | Pfx | Sec | Plan | Vol | Lot |
|                             |     |     |      |     |     |                             |     |     |      |     |     |

**RELEVÉ DES FORMALITES PUBLIEES DU 01/01/1973 AU 24/07/2023**

*Disposition n° 2 de la formalité 9104P02 2019P10274 :*

| Ancienne Désignation |     |     |         |     |     | Nouvelle désignation |     |     |      |     |       |
|----------------------|-----|-----|---------|-----|-----|----------------------|-----|-----|------|-----|-------|
| Commune              | Pfx | Sec | Plan    | Vol | Lot | Commune              | Pfx | Sec | Plan | Vol | Lot   |
| GRIGNY               |     | AL  | 69      |     |     | GRIGNY               |     | AM  | 69   |     |       |
|                      |     |     |         | 2   |     |                      |     | AM  | 80   |     |       |
| GRIGNY               |     | AL  | 24      |     |     |                      |     |     |      |     | 60009 |
|                      |     |     |         | 2   |     |                      |     |     |      |     |       |
| GRIGNY               |     | AL  | 22      |     |     |                      |     |     |      |     |       |
|                      |     | AL  | 60 à 63 |     |     |                      |     |     |      |     |       |
|                      |     |     |         | 2   |     |                      |     |     |      |     |       |
| GRIGNY               |     | AK  | 156     |     |     |                      |     |     |      |     |       |
|                      |     | AK  | 226     |     |     |                      |     |     |      |     |       |
|                      |     | AK  | 257     |     |     |                      |     |     |      |     |       |
|                      |     | AL  | 18      |     |     |                      |     |     |      |     |       |
|                      |     | AL  | 20      |     |     |                      |     |     |      |     |       |
|                      |     | AL  | 23      |     |     |                      |     |     |      |     |       |
|                      |     | AL  | 25      |     |     |                      |     |     |      |     |       |
|                      |     | AL  | 37      |     |     |                      |     |     |      |     |       |
|                      |     | AL  | 39      |     |     |                      |     |     |      |     |       |
|                      |     | AL  | 45 à 52 |     |     |                      |     |     |      |     |       |
|                      |     | AL  | 64      |     |     |                      |     |     |      |     |       |
|                      |     | AL  | 77      |     |     |                      |     |     |      |     |       |
|                      |     | AL  | 80      |     |     |                      |     |     |      |     |       |
|                      |     | AL  | 86 à 88 |     |     |                      |     |     |      |     |       |
|                      |     | AM  | 6       |     |     |                      |     |     |      |     |       |
|                      |     | AM  | 11 à 14 |     |     |                      |     |     |      |     |       |
|                      |     | AM  | 23 à 26 |     |     |                      |     |     |      |     |       |

**RELEVÉ DES FORMALITES PUBLIEES DU 01/01/1973 AU 24/07/2023**

*Disposition n° 2 de la formalité 9104P02 2019P10274 :*

| Ancienne Désignation |     |     |         |     |       | Nouvelle désignation |     |     |      |     |       |
|----------------------|-----|-----|---------|-----|-------|----------------------|-----|-----|------|-----|-------|
| Commune              | Pfx | Sec | Plan    | Vol | Lot   | Commune              | Pfx | Sec | Plan | Vol | Lot   |
|                      |     | AM  | 60 à 64 |     |       |                      |     |     |      |     |       |
|                      |     | AM  | 66 à 70 |     |       |                      |     |     |      |     |       |
|                      |     | AM  | 73 à 74 |     |       |                      |     |     |      |     |       |
|                      |     | AM  | 77      |     |       |                      |     |     |      |     |       |
|                      |     |     |         |     | 60009 |                      |     |     |      |     |       |
|                      |     |     |         |     | 60010 |                      |     |     |      |     | 60010 |
|                      |     |     |         |     | 60011 |                      |     |     |      |     | 60011 |
|                      |     |     |         |     | 60012 |                      |     |     |      |     | 60012 |
|                      |     |     |         |     | 60013 |                      |     |     |      |     | 60013 |
|                      |     |     |         |     | 60014 |                      |     |     |      |     | 60014 |
|                      |     |     |         |     | 60015 |                      |     |     |      |     | 60015 |
|                      |     |     |         |     | 60016 |                      |     |     |      |     | 60016 |
|                      |     |     |         |     | 60017 |                      |     |     |      |     | 60017 |
|                      |     |     |         |     | 60018 |                      |     |     |      |     | 60018 |
|                      |     |     |         |     | 60019 |                      |     |     |      |     | 60019 |
|                      |     |     |         |     | 60020 |                      |     |     |      |     | 60020 |
|                      |     |     |         |     | 60021 |                      |     |     |      |     | 60021 |
|                      |     |     |         |     | 60029 |                      |     |     |      |     | 60029 |
|                      |     |     |         |     | 60030 |                      |     |     |      |     | 60030 |
|                      |     |     |         |     | 60031 |                      |     |     |      |     | 60031 |
|                      |     |     |         |     | 60032 |                      |     |     |      |     | 60032 |
|                      |     |     |         |     | 60033 |                      |     |     |      |     | 60033 |
|                      |     |     |         |     | 60034 |                      |     |     |      |     | 60034 |

**RELEVÉ DES FORMALITES PUBLIEES DU 01/01/1973 AU 24/07/2023**

*Disposition n° 2 de la formalité 9104P02 2019P10274 :*

| <b>Ancienne Désignation</b> |     |     |      |     |       | <b>Nouvelle désignation</b> |     |     |      |     |       |
|-----------------------------|-----|-----|------|-----|-------|-----------------------------|-----|-----|------|-----|-------|
| Commune                     | Pfx | Sec | Plan | Vol | Lot   | Commune                     | Pfx | Sec | Plan | Vol | Lot   |
|                             |     |     |      |     | 60035 |                             |     |     |      |     | 60035 |
|                             |     |     |      |     | 60036 |                             |     |     |      |     | 60036 |
|                             |     |     |      |     | 60037 |                             |     |     |      |     | 60037 |
|                             |     |     |      |     | 60038 |                             |     |     |      |     | 60038 |
|                             |     |     |      |     | 60039 |                             |     |     |      |     | 60039 |
|                             |     |     |      |     | 60040 |                             |     |     |      |     | 60040 |
|                             |     |     |      |     | 60041 |                             |     |     |      |     | 60041 |
|                             |     |     |      |     | 60049 |                             |     |     |      |     | 60049 |
|                             |     |     |      |     | 60050 |                             |     |     |      |     | 60050 |
|                             |     |     |      |     | 60051 |                             |     |     |      |     | 60051 |
|                             |     |     |      |     | 60052 |                             |     |     |      |     | 60052 |
|                             |     |     |      |     | 60053 |                             |     |     |      |     | 60053 |
|                             |     |     |      |     | 60054 |                             |     |     |      |     | 60054 |
|                             |     |     |      |     | 60055 |                             |     |     |      |     | 60055 |
|                             |     |     |      |     | 60056 |                             |     |     |      |     | 60056 |
|                             |     |     |      |     | 60057 |                             |     |     |      |     | 60057 |
|                             |     |     |      |     | 60058 |                             |     |     |      |     | 60058 |
|                             |     |     |      |     | 60059 |                             |     |     |      |     | 60059 |
|                             |     |     |      |     | 60060 |                             |     |     |      |     | 60060 |
|                             |     |     |      |     | 60061 |                             |     |     |      |     | 60061 |
|                             |     |     |      |     | 60069 |                             |     |     |      |     | 60069 |
|                             |     |     |      |     | 60070 |                             |     |     |      |     | 60070 |

**RELEVÉ DES FORMALITES PUBLIEES DU 01/01/1973 AU 24/07/2023**

*Disposition n° 2 de la formalité 9104P02 2019P10274 :*

| <b>Ancienne Désignation</b> |     |     |      |     |       | <b>Nouvelle désignation</b> |     |     |      |     |       |
|-----------------------------|-----|-----|------|-----|-------|-----------------------------|-----|-----|------|-----|-------|
| Commune                     | Pfx | Sec | Plan | Vol | Lot   | Commune                     | Pfx | Sec | Plan | Vol | Lot   |
|                             |     |     |      |     | 60071 |                             |     |     |      |     | 60071 |
|                             |     |     |      |     | 60072 |                             |     |     |      |     | 60072 |
|                             |     |     |      |     | 60073 |                             |     |     |      |     | 60073 |
|                             |     |     |      |     | 60074 |                             |     |     |      |     | 60074 |
|                             |     |     |      |     | 60075 |                             |     |     |      |     | 60075 |
|                             |     |     |      |     | 60076 |                             |     |     |      |     | 60076 |
|                             |     |     |      |     | 60077 |                             |     |     |      |     | 60077 |
|                             |     |     |      |     | 60078 |                             |     |     |      |     | 60078 |
|                             |     |     |      |     | 60079 |                             |     |     |      |     | 60079 |
|                             |     |     |      |     | 60080 |                             |     |     |      |     | 60080 |
|                             |     |     |      |     | 60081 |                             |     |     |      |     | 60081 |
|                             |     |     |      |     | 60082 |                             |     |     |      |     | 60082 |
|                             |     |     |      |     | 60083 |                             |     |     |      |     | 60083 |
|                             |     |     |      |     | 60084 |                             |     |     |      |     | 60084 |
|                             |     |     |      |     | 60085 |                             |     |     |      |     | 60085 |
|                             |     |     |      |     | 60086 |                             |     |     |      |     | 60086 |
|                             |     |     |      |     | 60087 |                             |     |     |      |     | 60087 |
|                             |     |     |      |     | 60088 |                             |     |     |      |     | 60088 |

*Disposition n° 3 de la formalité 9104P02 2019P10274 : MODIFICATIF ETAT DESCRIPTIF DE DIVISION*

| <b>Disposants</b> |                           |                                    |
|-------------------|---------------------------|------------------------------------|
| Numéro            | Désignation des Personnes | Date de Naissance ou N° d'identité |
| 1                 | COMMUNE DE GRIGNY         | 219 102 860                        |

**RELEVÉ DES FORMALITÉS PUBLIÉES DU 01/01/1973 AU 24/07/2023**

*Disposition n° 3 de la formalité 9104P02 2019P10274 : MODIFICATIF ETAT DESCRIPTIF DE DIVISION*

| <b>Immeubles</b> |                      |        |     |
|------------------|----------------------|--------|-----|
| Commune          | Désignation Cadastre | Volume | Lot |
| GRIGNY           | AM 69                |        |     |
|                  | AM 80                |        |     |

Complément : Modificatif à l'état descriptif de division .

Suppression des lots 60001 à 60008, 60022 à 60028, 60042 à 60048, 60062 à 60068 par intégration aux parties communes générales.

Cession et extraction des parcelles d'assises AM 69 et 80 de l'assiette de la copropriété correspondantes au lots 60009 à 60021, 60029 à 60041, 60049 à 60061, 60069 à 60088 appartenant à la Commune de GRIGNY.

L'assiette de la copropriété est désormais cadastrée AK 156, 226, 257,  
AL 18, 20, 23, 25, 37, 39, 45, 46, 47, 48, 49, 50, 51, 52, 64, 77, 80, 86, 87, 88,

AM 6, 11, 12, 13, 14, 23, 24, 25, 26, 60, 61, 62, 63, 64, 66, 67, 68, 73, 74, 77, 79.

AL 22, 60, 61, 62, 63 lot volume 2  
AL 24 lot volume 2  
AL69 lot volume 2

Les tantièmes sont exprimés en 4 973 045 èmes.

|                         |  |   |                             |
|-------------------------|--|---|-----------------------------|
| <b>N° d'ordre : 104</b> | Date de dépôt : 06/12/2019   | Référence d'enlissement : <b>9104P02 2019P10275</b> | Date de l'acte : 13/12/2018 |
|                         | Nature de l'acte : <b>MODIFICATION D'EDD CONTENANT SCISSION DE COPROPRIETE</b> |   |                             |
|                         | Rédacteur : NOT RAUNET MICHELE / PARIS CEDEX 08                                |   |                             |

*Disposition n° 1 de la formalité 9104P02 2019P10275 :*



**RELEVÉ DES FORMALITES PUBLIEES DU 01/01/1973 AU 24/07/2023**

| <b>Immeuble Mère</b> |     |      |         |     |     | <b>Immeuble Fille</b> |     |      |      |     |     |
|----------------------|-----|------|---------|-----|-----|-----------------------|-----|------|------|-----|-----|
| Commune              | Pfx | Sect | Plan    | Vol | Lot | Commune               | Pfx | Sect | Plan | Vol | Lot |
| GRIGNY               |     | AL   | 86 à 88 |     |     |                       |     |      |      |     |     |
|                      |     | AM   | 6       |     |     |                       |     |      |      |     |     |
|                      |     | AM   | 11 à 12 |     |     |                       |     |      |      |     |     |
|                      |     | AM   | 60      |     |     |                       |     |      |      |     |     |
|                      |     | AM   | 64      |     |     |                       |     |      |      |     |     |
|                      |     | AM   | 66 à 68 |     |     |                       |     |      |      |     |     |
|                      |     |      |         |     | 81  |                       |     |      |      |     |     |
| GRIGNY               |     | AM   | 73      |     |     |                       |     |      |      |     |     |
|                      |     |      |         |     | 80  |                       |     |      |      |     |     |

*Disposition n° 2 de la formalité 9104P02 2019P10275 :*

| <b>Ancienne Désignation</b> |     |     |      |     |     | <b>Nouvelle désignation</b> |     |     |      |     |     |
|-----------------------------|-----|-----|------|-----|-----|-----------------------------|-----|-----|------|-----|-----|
| Commune                     | Pfx | Sec | Plan | Vol | Lot | Commune                     | Pfx | Sec | Plan | Vol | Lot |
|                             |     |     |      |     |     |                             |     |     |      |     |     |

**RELEVÉ DES FORMALITES PUBLIEES DU 01/01/1973 AU 24/07/2023**

*Disposition n° 2 de la formalité 9104P02 2019P10275 :*

| Ancienne Désignation |     |     |         |     |     | Nouvelle désignation |     |     |      |     |     |
|----------------------|-----|-----|---------|-----|-----|----------------------|-----|-----|------|-----|-----|
| Commune              | Pfx | Sec | Plan    | Vol | Lot | Commune              | Pfx | Sec | Plan | Vol | Lot |
| GRIGNY               |     | AL  | 69      |     |     | GRIGNY               |     | AM  | 73   |     |     |
|                      |     |     |         | 2   |     |                      |     |     |      |     | 80  |
| GRIGNY               |     | AL  | 24      |     |     |                      |     |     |      |     |     |
|                      |     |     |         | 2   |     |                      |     |     |      |     |     |
| GRIGNY               |     | AL  | 22      |     |     |                      |     |     |      |     |     |
|                      |     | AL  | 60 à 63 |     |     |                      |     |     |      |     |     |
|                      |     |     |         | 2   |     |                      |     |     |      |     |     |
| GRIGNY               |     | AK  | 156     |     |     |                      |     |     |      |     |     |
|                      |     | AK  | 226     |     |     |                      |     |     |      |     |     |
|                      |     | AK  | 257     |     |     |                      |     |     |      |     |     |
|                      |     | AL  | 18      |     |     |                      |     |     |      |     |     |
|                      |     | AL  | 20      |     |     |                      |     |     |      |     |     |
|                      |     | AL  | 23      |     |     |                      |     |     |      |     |     |
|                      |     | AL  | 25      |     |     |                      |     |     |      |     |     |
|                      |     | AL  | 37      |     |     |                      |     |     |      |     |     |
|                      |     | AL  | 39      |     |     |                      |     |     |      |     |     |
|                      |     | AL  | 45 à 52 |     |     |                      |     |     |      |     |     |
|                      |     | AL  | 64      |     |     |                      |     |     |      |     |     |
|                      |     | AL  | 77      |     |     |                      |     |     |      |     |     |
|                      |     | AL  | 80      |     |     |                      |     |     |      |     |     |
|                      |     | AL  | 86 à 88 |     |     |                      |     |     |      |     |     |
|                      |     | AM  | 6       |     |     |                      |     |     |      |     |     |
|                      |     | AM  | 11 à 14 |     |     |                      |     |     |      |     |     |
|                      |     | AM  | 23 à 26 |     |     |                      |     |     |      |     |     |

**RELEVÉ DES FORMALITES PUBLIEES DU 01/01/1973 AU 24/07/2023**

*Disposition n° 2 de la formalité 9104P02 2019P10275 :*

| Ancienne Désignation |     |     |         |     |     | Nouvelle désignation |     |     |         |     |     |
|----------------------|-----|-----|---------|-----|-----|----------------------|-----|-----|---------|-----|-----|
| Commune              | Pfx | Sec | Plan    | Vol | Lot | Commune              | Pfx | Sec | Plan    | Vol | Lot |
|                      |     | AM  | 60 à 64 |     |     |                      |     |     |         |     |     |
|                      |     | AM  | 66 à 70 |     |     |                      |     |     |         |     |     |
|                      |     | AM  | 73 à 74 |     |     |                      |     |     |         |     |     |
|                      |     | AM  | 77      |     |     |                      |     |     |         |     |     |
|                      |     |     |         |     | 80  |                      |     |     |         |     |     |
|                      |     |     |         |     | 81  | GRIGNY               |     | AL  | 86 à 88 |     |     |
|                      |     |     |         |     |     |                      |     | AM  | 6       |     |     |
|                      |     |     |         |     |     |                      |     | AM  | 11 à 12 |     |     |
|                      |     |     |         |     |     |                      |     | AM  | 60      |     |     |
|                      |     |     |         |     |     |                      |     | AM  | 64      |     |     |
|                      |     |     |         |     |     |                      |     | AM  | 66 à 68 |     |     |
|                      |     |     |         |     |     |                      |     |     |         |     | 81  |

*Disposition n° 3 de la formalité 9104P02 2019P10275 : RETRAIT DE PARCELLES D'ASSISE*

| Disposants |                           |                                    |
|------------|---------------------------|------------------------------------|
| Numéro     | Désignation des Personnes | Date de Naissance ou N° d'identité |
| 1          | COMMUNE DE GRIGNY         | 219 102 860                        |

| Immeubles |                        |        |     |
|-----------|------------------------|--------|-----|
| Commune   | Désignation Cadastrale | Volume | Lot |
|           |                        |        |     |

**RELEVÉ DES FORMALITÉS PUBLIÉES DU 01/01/1973 AU 24/07/2023**

*Disposition n° 3 de la formalité 9104P02 2019P10275 : RETRAIT DE PARCELLES D'ASSISE*

| <b>Immeubles</b> |  |        |     |
|------------------|--|--------|-----|
| Commune          | Désignation Cadastre   | Volume | Lot |
| GRIGNY           | AL 86 à AL 88<br>AM 6<br>AM 11 à AM 12<br>AM 60<br>AM 64<br>AM 66 à AM 68<br>AM 73 |        |     |

|                         |   |   |                             |
|-------------------------|---|---|-----------------------------|
| <b>N° d'ordre : 105</b> | Date de dépôt : 16/01/2020  | Référence d'enlissement : <b>9104P02 2020P427</b> | Date de l'acte : 12/12/2019 |
|                         | Nature de l'acte : <b>MODIFICATION D'EDD ET SCISSION DE COPROPRIETE</b> |   |                             |
|                         | Rédacteur : NOT ARCHAMBAULT CAROLINE / PARIS CEDEX 08                   |   |                             |

*Disposition n° 1 de la formalité 9104P02 2020P427 :*

| <b>Immeuble Mère</b> |     |      |      |     |      | <b>Immeuble Fille</b> |     |      |           |     |     |
|----------------------|-----|------|------|-----|------|-----------------------|-----|------|-----------|-----|-----|
| Commune              | Pfx | Sect | Plan | Vol | Lot  | Commune               | Pfx | Sect | Plan      | Vol | Lot |
| GRIGNY               |     | AK   | 257  |     |      | GRIGNY                |     | AK   | 260 à 262 |     |     |
| GRIGNY               |     | AK   | 260  |     | 780A |                       |     |      |           |     |     |
| GRIGNY               |     | AK   | 261  |     | 79A  |                       |     |      |           |     |     |

*Disposition n° 2 de la formalité 9104P02 2020P427 :*

| <b>Ancienne Désignation</b> |     |     |      |     |     | <b>Nouvelle désignation</b> |     |     |      |     |     |
|-----------------------------|-----|-----|------|-----|-----|-----------------------------|-----|-----|------|-----|-----|
| Commune                     | Pfx | Sec | Plan | Vol | Lot | Commune                     | Pfx | Sec | Plan | Vol | Lot |
|                             |     |     |      |     |     |                             |     |     |      |     |     |

**RELEVÉ DES FORMALITES PUBLIEES DU 01/01/1973 AU 24/07/2023**

*Disposition n° 2 de la formalité 9104P02 2020P427 :*

| Ancienne Désignation |     |     |         |     |     | Nouvelle désignation |     |     |      |     |     |
|----------------------|-----|-----|---------|-----|-----|----------------------|-----|-----|------|-----|-----|
| Commune              | Pfx | Sec | Plan    | Vol | Lot | Commune              | Pfx | Sec | Plan | Vol | Lot |
| GRIGNY               |     | AL  | 69      |     |     | GRIGNY               |     | AK  | 261  |     |     |
|                      |     |     |         | 2   |     |                      |     |     |      |     | 79A |
| GRIGNY               |     | AL  | 24      |     |     |                      |     |     |      |     |     |
|                      |     |     |         | 2   |     |                      |     |     |      |     |     |
| GRIGNY               |     | AL  | 22      |     |     |                      |     |     |      |     |     |
|                      |     | AL  | 60 à 63 |     |     |                      |     |     |      |     |     |
|                      |     |     |         | 2   |     |                      |     |     |      |     |     |
| GRIGNY               |     | AK  | 156     |     |     |                      |     |     |      |     |     |
|                      |     | AK  | 226     |     |     |                      |     |     |      |     |     |
|                      |     | AK  | 257     |     |     |                      |     |     |      |     |     |
|                      |     | AL  | 18      |     |     |                      |     |     |      |     |     |
|                      |     | AL  | 20      |     |     |                      |     |     |      |     |     |
|                      |     | AL  | 23      |     |     |                      |     |     |      |     |     |
|                      |     | AL  | 25      |     |     |                      |     |     |      |     |     |
|                      |     | AL  | 37      |     |     |                      |     |     |      |     |     |
|                      |     | AL  | 39      |     |     |                      |     |     |      |     |     |
|                      |     | AL  | 45 à 52 |     |     |                      |     |     |      |     |     |
|                      |     | AL  | 64      |     |     |                      |     |     |      |     |     |
|                      |     | AL  | 77      |     |     |                      |     |     |      |     |     |
|                      |     | AL  | 80      |     |     |                      |     |     |      |     |     |
|                      |     | AM  | 13 à 14 |     |     |                      |     |     |      |     |     |
|                      |     | AM  | 23 à 26 |     |     |                      |     |     |      |     |     |
|                      |     | AM  | 61 à 63 |     |     |                      |     |     |      |     |     |
|                      |     | AM  | 74      |     |     |                      |     |     |      |     |     |

**RELEVÉ DES FORMALITES PUBLIEES DU 01/01/1973 AU 24/07/2023**

*Disposition n° 2 de la formalité 9104P02 2020P427 :*

| <b>Ancienne Désignation</b> |     |     |      |     |     | <b>Nouvelle désignation</b> |     |     |      |     |      |
|-----------------------------|-----|-----|------|-----|-----|-----------------------------|-----|-----|------|-----|------|
| Commune                     | Pfx | Sec | Plan | Vol | Lot | Commune                     | Pfx | Sec | Plan | Vol | Lot  |
|                             |     | AM  | 77   |     |     |                             |     |     |      |     |      |
|                             |     | AM  | 79   |     | 79  |                             |     |     |      |     |      |
|                             |     |     |      |     | 780 | GRIGNY                      |     | AK  | 260  |     | 780A |

*Disposition n° 3 de la formalité 9104P02 2020P427 : MODIFICATIF D'ETAT DESCRIPTIF DE DIVISION*

| <b>Disposants</b> |   |                                    |
|-------------------|---|------------------------------------|
| Numéro            | Désignation des Personnes                           | Date de Naissance ou N° d'identité |
| 1                 | SYNDICAT DES COPROPRIETAIRES PRINCIPAL DE GRIGNY II |                                    |

| <b>Immeubles</b> |                      |        |     |
|------------------|----------------------|--------|-----|
| Commune          | Désignation Cadastre | Volume | Lot |
|                  |                      |        |     |

**RELEVÉ DES FORMALITÉS PUBLIÉES DU 01/01/1973 AU 24/07/2023**

*Disposition n° 3 de la formalité 9104P02 2020P427 : MODIFICATIF D'ÉTAT DESCRIPTIF DE DIVISION*

| <b>Immeubles</b> |                      |        |     |
|------------------|----------------------|--------|-----|
| Commune          | Désignation Cadastre | Volume | Lot |
| GRIGNY           | AL 22                | 2      |     |
|                  | AL 60 à AL 63        |        |     |
| GRIGNY           | AL 24                | 2      |     |
| GRIGNY           | AL 69                | 2      |     |
| GRIGNY           | AK 156               |        |     |
|                  | AK 226               |        |     |
|                  | AK 257               |        |     |
|                  | AL 18                |        |     |
|                  | AL 20                |        |     |
|                  | AL 23                |        |     |
|                  | AL 25                |        |     |
|                  | AL 37                |        |     |
|                  | AL 39                |        |     |
|                  | AL 45 à AL 52        |        |     |
|                  | AL 64                |        |     |
|                  | AL 77                |        |     |
|                  | AL 80                |        |     |
|                  | AM 13 à AM 14        |        |     |
|                  | AM 23 à AM 26        |        |     |
|                  | AM 61 à AM 63        |        |     |
|                  | AM 74                |        |     |
| AM 77            |                      |        |     |
| AM 79            |                      |        |     |
|                  |                      |        | 79  |
|                  |                      |        | 780 |

Complément : Modificatif d'état descriptif de division après division de la parcelle d'assise AK 257 en AK 260, 261, 262  
 Suppression des lots 79 et 780 par intégration aux parties communes générales. Le lot 79 correspond à la parcelle AK 261 et le lot 780 correspond à la parcelle AK 260.

**RELEVÉ DES FORMALITÉS PUBLIÉES DU 01/01/1973 AU 24/07/2023**

*Disposition n° 3 de la formalité 9104P02 2020P427 : MODIFICATIF D'ETAT DESCRIPTIF DE DIVISION*

L'assiette de la copropriété est désormais cadastrée de la façon suivante:

AK 156, 226, 262

AL 18, 20, 23, 25, 37, 39, 45, 46, 47, 48, 49, 50, 51, 52, 64, 77, 80

AM 13, 14, 23, 24, 25, 26, 61, 62, 63, 74, 77, 79

Le lot volume 2 sur les parcelles AL 22, 60, 61, 62, 63

Le lot volume 2 sur la parcelle AL 24

Le lot volume 2 sur la parcelle AL 69

Les tantièmes sont désormais exprimés 2 924 767 èmes.

*Disposition n° 4 de la formalité 9104P02 2020P427 : VENTE*

| <b>Disposant, Donateur</b>     |   |         |                        |        |                                    |
|--------------------------------|---|---------|------------------------|--------|------------------------------------|
| Numéro                         | Désignation des personnes                           |         |                        |        | Date de naissance ou N° d'identité |
| 2                              | SYNDICAT DES COPROPRIETAIRES PRINCIPAL DE GRIGNY II |         |                        |        |                                    |
| <b>Bénéficiaire, Donataire</b> |   |         |                        |        |                                    |
| Numéro                         | Désignation des personnes                           |         |                        |        | Date de naissance ou N° d'identité |
| 1                              | COMMUNE DE GRIGNY                                   |         |                        |        | 219 102 860                        |
| <b>Immeubles</b>               |   |         |                        |        |                                    |
| Bénéficiaires                  | Droits  | Commune | Désignation cadastrale | Volume | Lot                                |
| 1                              | TP  | GRIGNY  | AK 260 à AK 261        |        |                                    |

DI : Droits Indivis CO : Constructions DO : Domanier EM : Emphytéote NI : Nue-propriété en indivision NP : Nue-propriété OT : Autorisation d'occupation temporaire PE : Preneur PI : Indivision en pleine propriété PR : Preneur bail à réhabilitation SO : Sol TE : Tenuyer TP : Toute propriété TR : Tréfond UH : Droit d'usage et d'habitation UI : Usufruit en indivision US : Usufruit

Prix / évaluation : 1,00 EUR

|                         |   |  |                             |
|-------------------------|---|--|-----------------------------|
| <b>N° d'ordre : 106</b> | Date de dépôt : 26/07/2021                          | Référence d'enlissement : <b>9104P02 2021P6311</b> | Date de l'acte : 16/07/2021 |
|                         | Nature de l'acte : <b>ASSIGNATION A COMPARAITRE</b> |  |                             |
|                         | Rédacteur : STE LEVY ALAIN ET ASSOCIES / PARIS      |  |                             |



**RELEVÉ DES FORMALITES PUBLIEES DU 01/01/1973 AU 24/07/2023**

*Disposition n° 1 de la formalité 9104P02 2021P6311 :*

Assignment faite à l'Etablissement Public Foncier d'Ile de France, à la Communauté d'Agglomération Grand Paris Sud, à la ville de Grigny, à la Sté Immobilière 3 F, au cabinet d'avocats AJA Associés d'avoir à comparaître à l'audience du 31/08/2021 devant le Tribunal Judiciaire d'Evry.  
Il est demandé à ce dernier de prononcer la division du Syndicat principal de Grigny II en 33 nouveaux syndicats, d'homologuer les R.C. P. et E.D.D. des 33 syndicats, de constater la dissolution à la date du 01/01/2022 du Syndicat principal de Grigny II, désigner la société A.J.A. come liquidatuer et mettre en place un plan d'apurement et de recouvrement du passif.

|                         |   |  |                             |
|-------------------------|---|--|-----------------------------|
| <b>N° d'ordre : 107</b> | Date de dépôt : 20/10/2021                                    | Référence d'enlissement : <b>9104P02 2021P8980</b> | Date de l'acte : 21/01/2020 |
|                         | Nature de l'acte : <b>PROCES-VERBAL DU CADASTRE N° 1300 E</b> |  |                             |
|                         | Rédacteur : ADM CORBEIL CADASTRE / CORBEIL-ESSONNES           |  |                             |

*Disposition n° 1 de la formalité 9104P02 2021P8980 :*

| Immeuble Mère |     |      |      |     |     | Immeuble Fille |     |      |         |     |     |
|---------------|-----|------|------|-----|-----|----------------|-----|------|---------|-----|-----|
| Commune       | Pfx | Sect | Plan | Vol | Lot | Commune        | Pfx | Sect | Plan    | Vol | Lot |
| GRIGNY        |     | AM   | 77   |     |     | GRIGNY         |     | AM   | 81 à 82 |     |     |

Complément : Après la division de la parcelle AM 77 en AM 81 et 82, l'assise de la copropriété est désormais cadastrée :  
AK 156, 226, 262  
AL 18, 20, 23, 25, 37, 39, 45 à 52, 64, 77, 80  
AL 24 lot volume 2  
AL 22, 60, 61, 62, 63 lot volume 2  
AL 69 lot volume 2  
AM 13, 14, 23 à 26, 61, 62, 63, 74, 79, 81, 82,

|                         |   |  |                             |
|-------------------------|---|--|-----------------------------|
| <b>N° d'ordre : 108</b> | Date de dépôt : 21/10/2021  | Référence d'enlissement : <b>9104P02 2021P9059</b> | Date de l'acte : 24/07/2020 |
|                         | Nature de l'acte : <b>SCISSION DE COPROPRIETE ET MOD. ETAT DESCRIPTIF DE DIVISION</b> |  |                             |
|                         | Rédacteur : NOT ARCHMBAULT CAROLINE / PARIS CEDEX 08                                  |  |                             |

*Disposition n° 1 de la formalité 9104P02 2021P9059 :*

| Ancienne Désignation |     |     |      |     |     | Nouvelle désignation |     |     |      |     |     |
|----------------------|-----|-----|------|-----|-----|----------------------|-----|-----|------|-----|-----|
| Commune              | Pfx | Sec | Plan | Vol | Lot | Commune              | Pfx | Sec | Plan | Vol | Lot |
|                      |     |     |      |     |     |                      |     |     |      |     |     |

**RELEVÉ DES FORMALITES PUBLIEES DU 01/01/1973 AU 24/07/2023**

*Disposition n° 1 de la formalité 9104P02 2021P9059 :*

| Ancienne Désignation |     |     |         |     |     | Nouvelle désignation |     |     |      |     |     |
|----------------------|-----|-----|---------|-----|-----|----------------------|-----|-----|------|-----|-----|
| Commune              | Pfx | Sec | Plan    | Vol | Lot | Commune              | Pfx | Sec | Plan | Vol | Lot |
| GRIGNY               |     | AL  | 69      |     |     | GRIGNY               |     | AM  | 82   |     |     |
|                      |     |     |         | 2   |     |                      |     |     |      |     | 74A |
| GRIGNY               |     | AL  | 24      |     |     |                      |     |     |      |     |     |
|                      |     |     |         | 2   |     |                      |     |     |      |     |     |
| GRIGNY               |     | AL  | 22      |     |     |                      |     |     |      |     |     |
|                      |     | AL  | 60 à 63 |     |     |                      |     |     |      |     |     |
|                      |     |     |         | 2   |     |                      |     |     |      |     |     |
| GRIGNY               |     | AK  | 156     |     |     |                      |     |     |      |     |     |
|                      |     | AK  | 226     |     |     |                      |     |     |      |     |     |
|                      |     | AK  | 262     |     |     |                      |     |     |      |     |     |
|                      |     | AL  | 18      |     |     |                      |     |     |      |     |     |
|                      |     | AL  | 20      |     |     |                      |     |     |      |     |     |
|                      |     | AL  | 23      |     |     |                      |     |     |      |     |     |
|                      |     | AL  | 25      |     |     |                      |     |     |      |     |     |
|                      |     | AL  | 37      |     |     |                      |     |     |      |     |     |
|                      |     | AL  | 39      |     |     |                      |     |     |      |     |     |
|                      |     | AL  | 45 à 52 |     |     |                      |     |     |      |     |     |
|                      |     | AL  | 64      |     |     |                      |     |     |      |     |     |
|                      |     | AL  | 77      |     |     |                      |     |     |      |     |     |
|                      |     | AL  | 80      |     |     |                      |     |     |      |     |     |
|                      |     | AM  | 13 à 14 |     |     |                      |     |     |      |     |     |
|                      |     | AM  | 23 à 26 |     |     |                      |     |     |      |     |     |
|                      |     | AM  | 61 à 63 |     |     |                      |     |     |      |     |     |
|                      |     | AM  | 74      |     |     |                      |     |     |      |     |     |

**RELEVÉ DES FORMALITÉS PUBLIÉES DU 01/01/1973 AU 24/07/2023**

*Disposition n° 1 de la formalité 9104P02 2021P9059 :*

| Ancienne Désignation |     |     |         |     |     | Nouvelle désignation |     |     |      |     |     |
|----------------------|-----|-----|---------|-----|-----|----------------------|-----|-----|------|-----|-----|
| Commune              | Pfx | Sec | Plan    | Vol | Lot | Commune              | Pfx | Sec | Plan | Vol | Lot |
|                      |     | AM  | 79      |     |     |                      |     |     |      |     |     |
|                      |     | AM  | 81 à 82 |     | 74  |                      |     |     |      |     |     |

*Disposition n° 2 de la formalité 9104P02 2021P9059 :*

| Immeuble Mère |     |      |      |     |     | Immeuble Fille |     |      |      |     |     |
|---------------|-----|------|------|-----|-----|----------------|-----|------|------|-----|-----|
| Commune       | Pfx | Sect | Plan | Vol | Lot | Commune        | Pfx | Sect | Plan | Vol | Lot |
| GRIGNY        |     | AM   | 82   |     | 74A |                |     |      |      |     |     |

*Disposition n° 3 de la formalité 9104P02 2021P9059 :*

| Disposants |  |                                    |
|------------|--|------------------------------------|
| Numéro     | Désignation des Personnes                    | Date de Naissance ou N° d'identité |
| 1          | ETABLISSEMENT PUBLIC FONCIER D'ILE DE FRANCE | 495 120 008                        |
| 2          | SYNDICAT DES COPROPRIETAIRES DE GRIGNY II    |                                    |

| Immeubles |                        |        |     |
|-----------|------------------------|--------|-----|
| Commune   | Désignation Cadastrale | Volume | Lot |
| GRIGNY    | AM 82                  |        |     |

Complément : Le lot 74 de la copropriété est supprimé et correspond à la parcelle AM 82 propriété de l'EPFIF extraite de l'assiette de la copropriété.  
cette axtraction constitue une modificatif à l'état descriptif de division.

L'assise de la copropriété est désormais cadastrée:

AK 156, 226, 262

AL 18, 20, 23, 25, 37, 39, 45 à 52, 64, 77, 80

AL 24 lot volume 2

AL 22, 60, 61, 62, 63 lot volume 2

AL 69 lot volume 2

AM 13, 14, 23 à 26, 61, 62, 63, 74, 79, 81

Les tantièmes sont désormais exprimés en 2 915 767 èmes.

*Disposition n° 4 de la formalité 9104P02 2021P9059 : SERVITUDE DE PASSAGE*

**RELEVÉ DES FORMALITÉS PUBLIÉES DU 01/01/1973 AU 24/07/2023**

*Disposition n° 4 de la formalité 9104P02 2021P9059 : SERVITUDE DE PASSAGE*

| <b>Propriétaires</b> |  |                                    |
|----------------------|--|------------------------------------|
| Numéro               | Désignation des personnes                    | Date de naissance ou N° d'identité |
| 1                    | ETABLISSEMENT PUBLIC FONCIER D'ILE DE FRANCE | 495 120 008                        |
| 2                    | SYNDICAT DES COPROPRIETAIRES DE GRIGNY II    |                                    |

| <b>Immeubles</b> |       |         |                        |        |     |
|------------------|-------|---------|------------------------|--------|-----|
| Propriétaires    | Fonds | Commune | Désignation cadastrale | Volume | Lot |
| 1                | FD    | GRIGNY  | AM 82                  |        |     |
| 2                | FS    | GRIGNY  | AM 81                  |        |     |

FD : Fonds dominant FS : Fonds servant SD : Servitude réciproque

Prix / évaluation : 100,00 EUR

Cette formalité est une charge : oui

|                         |  |  |                             |
|-------------------------|--|--|-----------------------------|
| <b>N° d'ordre : 109</b> | Date de dépôt : 22/10/2021   | Référence d'enlissement : <b>9104P02 2021P9065</b> | Date de l'acte : 30/07/2021 |
|                         | Nature de l'acte : <b>PROCES-VERBAL DU CADASTRE COPROPRIETE GRIGNY 2</b> |  |                             |
|                         | Rédacteur : ADM CORBEIL CADASTRE / CORBEIL-ESSONNES                      |  |                             |

*Disposition n° 1 de la formalité 9104P02 2021P9065/UD1 : PROCES VERBAL DU CADASTRE N° 1318 N*

| <b>Immeuble Mère</b> |     |      |      |     |     | <b>Immeuble Fille</b> |     |      |         |     |     |
|----------------------|-----|------|------|-----|-----|-----------------------|-----|------|---------|-----|-----|
| Commune              | Pfx | Sect | Plan | Vol | Lot | Commune               | Pfx | Sect | Plan    | Vol | Lot |
| GRIGNY               |     | AM   | 24   |     |     | GRIGNY                |     | AM   | 83 à 84 |     |     |

Complément : Après la division de:  
 la parcelle AK 262 en AK 270 à 280  
 la parcelle AK 226 en AK 281 à 283  
 la parcelle AL 18 en AL 97 et 98  
 la parcelle AL 77 en AL 99 à 103  
 la parcelle AL 80 en AL 104 à 129  
 la parcelle AL 49 en AL 130 et 131  
 la parcelle AL 52 en AL 132 et 133  
 la parcelle AM 24 en AM 83 et 84  
 la parcelle AM 62 en AM 85 à 93  
 la parcelle AM 63 en AM 94 à 97  
 la parcelle AM 74 en AM 98 à 106

**RELEVÉ DES FORMALITÉS PUBLIÉES DU 01/01/1973 AU 24/07/2023**

la parcelle AM 13 en AM 118 à 120

L'assise de la copropriété est désormais cadastrée:

AK 156, 270 à 283

AL 20, 23, 25, 37, 39, 45, 46, 47, 48, 50, 51, 64, 97 à 133

AL 24 lot volume 2

AL 22, 60, 61, 62, 63 lot volume 2

AL 69 lot volume 2

AM 14, 25, 26, 61, 83 à 122.

*Disposition n° 1 de la formalité 9104P02 2021P9065/UD2 : PROCES VERBAL DU CADASTRE N° 1325 V*

| Immeuble Mère |     |      |      |     |     | Immeuble Fille |     |      |           |     |     |
|---------------|-----|------|------|-----|-----|----------------|-----|------|-----------|-----|-----|
| Commune       | Pfx | Sect | Plan | Vol | Lot | Commune        | Pfx | Sect | Plan      | Vol | Lot |
| GRIGNY        |     | AM   | 23   |     |     | GRIGNY         |     | AM   | 121 à 122 |     |     |
| GRIGNY        |     | AM   | 79   |     |     | GRIGNY         |     | AM   | 123 à 124 |     |     |

Complément : Après la division de:

la parcelle AK 262 en AK 270 à 280

la parcelle AK 226 en AK 281 à 283

la parcelle AL 18 en AL 97 et 98

la parcelle AL 77 en AL 99 à 103

la parcelle AL 80 en AL 104 à 129

la parcelle AL 49 en AL 130 et 131

la parcelle AL 52 en AL 132 et 133

la parcelle AM 24 en AM 83 et 84

la parcelle AM 62 en AM 85 à 93

la parcelle AM 63 en AM 94 à 97

la parcelle AM 74 en AM 98 à 106

la parcelle AM 13 en AM 118 à 120

L'assise de la copropriété est désormais cadastrée:

AK 156, 270 à 283

AL 20, 23, 25, 37, 39, 45, 46, 47, 48, 50, 51, 64, 97 à 133

AL 24 lot volume 2

AL 22, 60, 61, 62, 63 lot volume 2

AL 69 lot volume 2

AM 14, 25, 26, 61, 83 à 122.

**RELEVÉ DES FORMALITÉS PUBLIÉES DU 01/01/1973 AU 24/07/2023**

*Disposition n° 1 de la formalité 9104P02 2021P9065/UD3 : PROCES VERBAL DU CADASTRE N° 1324 Z*

| Immeuble Mère |     |      |      |     |     | Immeuble Fille |     |      |           |     |     |
|---------------|-----|------|------|-----|-----|----------------|-----|------|-----------|-----|-----|
| Commune       | Pfx | Sect | Plan | Vol | Lot | Commune        | Pfx | Sect | Plan      | Vol | Lot |
| GRIGNY        |     | AM   | 13   |     |     | GRIGNY         |     | AM   | 118 à 120 |     |     |

Complément : Après la division de:  
 la parcelle AK 262 en AK 270 à 280  
 la parcelle AK 226 en AK 281 à 283  
 la parcelle AL 18 en AL 97 et 98  
 la parcelle AL 77 en AL 99 à 103  
 la parcelle AL 80 en AL 104 à 129  
 la parcelle AL 49 en AL 130 et 131  
 la parcelle AL 52 en AL 132 et 133  
 la parcelle AM 24 en AM 83 et 84  
 la parcelle AM 62 en AM 85 à 93  
 la parcelle AM 63 en AM 94 à 97  
 la parcelle AM 74 en AM 98 à 106  
 la parcelle AM 13 en AM 118 à 120

L'assise de la copropriété est désormais cadastrée:  
 AK 156, 270 à 283  
 AL 20, 23, 25, 37, 39, 45, 46, 47, 48, 50, 51, 64, 97 à 133  
 AL 24 lot volume 2  
 AL 22, 60, 61, 62, 63 lot volume 2  
 AL 69 lot volume 2  
 AM 14, 25, 26, 61, 83 à 122.

*Disposition n° 1 de la formalité 9104P02 2021P9065/UD4 : PROCES VERBAL DU CADASTRE N° 1323 D*

| Immeuble Mère |     |      |      |     |     | Immeuble Fille |     |      |           |     |     |
|---------------|-----|------|------|-----|-----|----------------|-----|------|-----------|-----|-----|
| Commune       | Pfx | Sect | Plan | Vol | Lot | Commune        | Pfx | Sect | Plan      | Vol | Lot |
| GRIGNY        |     | AM   | 62   |     |     | GRIGNY         |     | AM   | 85 à 93   |     |     |
| GRIGNY        |     | AM   | 63   |     |     | GRIGNY         |     | AM   | 94 à 97   |     |     |
| GRIGNY        |     | AM   | 74   |     |     | GRIGNY         |     | AM   | 98 à 106  |     |     |
| GRIGNY        |     | AM   | 81   |     |     | GRIGNY         |     | AM   | 107 à 117 |     |     |

Complément : Après la division de:  
 la parcelle AK 262 en AK 270 à 280  
 la parcelle AK 226 en AK 281 à 283  
 la parcelle AL 18 en AL 97 et 98  
 la parcelle AL 77 en AL 99 à 103  
 la parcelle AL 80 en AL 104 à 129  
 la parcelle AL 49 en AL 130 et 131  
 la parcelle AL 52 en AL 132 et 133

**RELEVÉ DES FORMALITES PUBLIEES DU 01/01/1973 AU 24/07/2023**

la parcelle AM 24 en AM 83 et 84  
 la parcelle AM 62 en AM 85 à 93  
 la parcelle AM 63 en AM 94 à 97  
 la parcelle AM 74 en AM 98 à 106  
 la parcelle AM 13 en AM 118 à 120

L'assise de la copropriété est désormais cadastrée:  
 AK 156, 270 à 283  
 AL 20, 23, 25, 37, 39, 45, 46, 47, 48, 50, 51, 64, 97 à 133  
 AL 24 lot volume 2  
 AL 22, 60, 61, 62, 63 lot volume 2  
 AL 69 lot volume 2  
 AM 14, 25, 26, 61, 83 à 122.

*Disposition n° 1 de la formalité 9104P02 2021P9065/UD5 : PROCES VERBAL DU CADASTRE N° 1322 H*

| Immeuble Mère |     |      |      |     |     | Immeuble Fille |     |      |           |     |     |
|---------------|-----|------|------|-----|-----|----------------|-----|------|-----------|-----|-----|
| Commune       | Pfx | Sect | Plan | Vol | Lot | Commune        | Pfx | Sect | Plan      | Vol | Lot |
| GRIGNY        |     | AL   | 52   |     |     | GRIGNY         |     | AL   | 132 à 133 |     |     |

Complément : Après la division de:  
 la parcelle AK 262 en AK 270 à 280  
 la parcelle AK 226 en AK 281 à 283  
 la parcelle AL 18 en AL 97 et 98  
 la parcelle AL 77 en AL 99 à 103  
 la parcelle AL 80 en AL 104 à 129  
 la parcelle AL 49 en AL 130 et 131  
 la parcelle AL 52 en AL 132 et 133  
 la parcelle AM 24 en AM 83 et 84  
 la parcelle AM 62 en AM 85 à 93  
 la parcelle AM 63 en AM 94 à 97  
 la parcelle AM 74 en AM 98 à 106  
 la parcelle AM 13 en AM 118 à 120

L'assise de la copropriété est désormais cadastrée:  
 AK 156, 270 à 283  
 AL 20, 23, 25, 37, 39, 45, 46, 47, 48, 50, 51, 64, 97 à 133  
 AL 24 lot volume 2  
 AL 22, 60, 61, 62, 63 lot volume 2

**RELEVÉ DES FORMALITÉS PUBLIÉES DU 01/01/1973 AU 24/07/2023**

AL 69 lot volume 2  
AM 14, 25, 26, 61, 83 à 122.

*Disposition n° 1 de la formalité 9104P02 2021P9065/UD6 : PROCES VERBAL DU CADASTRE N° 1321 M*

| Immeuble Mère |     |      |      |     |     | Immeuble Fille |     |      |           |     |     |
|---------------|-----|------|------|-----|-----|----------------|-----|------|-----------|-----|-----|
| Commune       | Pfx | Sect | Plan | Vol | Lot | Commune        | Pfx | Sect | Plan      | Vol | Lot |
| GRIGNY        |     | AL   | 49   |     |     | GRIGNY         |     | AL   | 130 à 131 |     |     |

Complément : Après la division de:  
 la parcelle AK 262 en AK 270 à 280  
 la parcelle AK 226 en AK 281 à 283  
 la parcelle AL 18 en AL 97 et 98  
 la parcelle AL 77 en AL 99 à 103  
 la parcelle AL 80 en AL 104 à 129  
 la parcelle AL 49 en AL 130 et 131  
 la parcelle AL 52 en AL 132 et 133  
 la parcelle AM 24 en AM 83 et 84  
 la parcelle AM 62 en AM 85 à 93  
 la parcelle AM 63 en AM 94 à 97  
 la parcelle AM 74 en AM 98 à 106  
 la parcelle AM 13 en AM 118 à 120

L'assise de la copropriété est désormais cadastrée:  
 AK 156, 270 à 283  
 AL 20, 23, 25, 37, 39, 45, 46, 47, 48, 50, 51, 64, 97 à 133  
 AL 24 lot volume 2  
 AL 22, 60, 61, 62, 63 lot volume 2  
 AL 69 lot volume 2  
 AM 14, 25, 26, 61, 83 à 122.

*Disposition n° 1 de la formalité 9104P02 2021P9065/UD7 : PROCES VERBAL DU CADASTRE N° 1320 S*



**RELEVÉ DES FORMALITÉS PUBLIÉES DU 01/01/1973 AU 24/07/2023**

| Immeuble Mère |     |      |      |     |     | Immeuble Fille |     |      |           |     |     |
|---------------|-----|------|------|-----|-----|----------------|-----|------|-----------|-----|-----|
| Commune       | Pfx | Sect | Plan | Vol | Lot | Commune        | Pfx | Sect | Plan      | Vol | Lot |
| GRIGNY        |     | AL   | 18   |     |     | GRIGNY         |     | AL   | 97 à 98   |     |     |
| GRIGNY        |     | AL   | 77   |     |     | GRIGNY         |     | AL   | 99 à 103  |     |     |
| GRIGNY        |     | AL   | 80   |     |     | GRIGNY         |     | AL   | 104 à 129 |     |     |

Complément : Après la division de:  
 la parcelle AK 262 en AK 270 à 280  
 la parcelle AK 226 en AK 281 à 283  
 la parcelle AL 18 en AL 97 et 98  
 la parcelle AL 77 en AL 99 à 103  
 la parcelle AL 80 en AL 104 à 129  
 la parcelle AL 49 en AL 130 et 131  
 la parcelle AL 52 en AL 132 et 133  
 la parcelle AM 24 en AM 83 et 84  
 la parcelle AM 62 en AM 85 à 93  
 la parcelle AM 63 en AM 94 à 97  
 la parcelle AM 74 en AM 98 à 106  
 la parcelle AM 13 en AM 118 à 120

L'assise de la copropriété est désormais cadastrée:  
 AK 156, 270 à 283  
 AL 20, 23, 25, 37, 39, 45, 46, 47, 48, 50, 51, 64, 97 à 133  
 AL 24 lot volume 2  
 AL 22, 60, 61, 62, 63 lot volume 2  
 AL 69 lot volume 2  
 AM 14, 25, 26, 61, 83 à 122.

*Disposition n° 1 de la formalité 9104P02 2021P9065/UD8 : PROCES VERBAL DU CADASTRE N° 1319 J*

| Immeuble Mère |     |      |      |     |     | Immeuble Fille |     |      |           |     |     |
|---------------|-----|------|------|-----|-----|----------------|-----|------|-----------|-----|-----|
| Commune       | Pfx | Sect | Plan | Vol | Lot | Commune        | Pfx | Sect | Plan      | Vol | Lot |
| GRIGNY        |     | AK   | 262  |     |     | GRIGNY         |     | AK   | 270 à 280 |     |     |

Complément : Après la division de:  
 la parcelle AK 262 en AK 270 à 280  
 la parcelle AK 226 en AK 281 à 283  
 la parcelle AL 18 en AL 97 et 98  
 la parcelle AL 77 en AL 99 à 103  
 la parcelle AL 80 en AL 104 à 129  
 la parcelle AL 49 en AL 130 et 131  
 la parcelle AL 52 en AL 132 et 133

**RELEVÉ DES FORMALITÉS PUBLIÉES DU 01/01/1973 AU 24/07/2023**

la parcelle AM 24 en AM 83 et 84  
 la parcelle AM 62 en AM 85 à 93  
 la parcelle AM 63 en AM 94 à 97  
 la parcelle AM 74 en AM 98 à 106  
 la parcelle AM 13 en AM 118 à 120

L'assise de la copropriété est désormais cadastrée:  
 AK 156, 270 à 283  
 AL 20, 23, 25, 37, 39, 45, 46, 47, 48, 50, 51, 64, 97 à 133  
 AL 24 lot volume 2  
 AL 22, 60, 61, 62, 63 lot volume 2  
 AL 69 lot volume 2  
 AM 14, 25, 26, 61, 83 à 122.

AM 122  
 AM 123  
 AM 124

*Disposition n° 1 de la formalité 9104P02 2021P9065/UD9 : PROCES VERBAL DU CADASTRE N° 1333 X*

| Immeuble Mère |     |      |      |     |     | Immeuble Fille |     |      |           |     |     |
|---------------|-----|------|------|-----|-----|----------------|-----|------|-----------|-----|-----|
| Commune       | Pfx | Sect | Plan | Vol | Lot | Commune        | Pfx | Sect | Plan      | Vol | Lot |
| GRIGNY        |     | AK   | 226  |     |     | GRIGNY         |     | AK   | 281 à 283 |     |     |

Complément : Après la division de:  
 la parcelle AK 262 en AK 270 à 280  
 la parcelle AK 226 en AK 281 à 283  
 la parcelle AL 18 en AL 97 et 98  
 la parcelle AL 77 en AL 99 à 103  
 la parcelle AL 80 en AL 104 à 129  
 la parcelle AL 49 en AL 130 et 131  
 la parcelle AL 52 en AL 132 et 133  
 la parcelle AM 24 en AM 83 et 84  
 la parcelle AM 62 en AM 85 à 93  
 la parcelle AM 63 en AM 94 à 97  
 la parcelle AM 74 en AM 98 à 106  
 la parcelle AM 13 en AM 118 à 120

L'assise de la copropriété est désormais cadastrée:

**RELEVÉ DES FORMALITÉS PUBLIÉES DU 01/01/1973 AU 24/07/2023**

AK 156, 270 à 283  
 AL 20, 23, 25, 37, 39, 45, 46, 47, 48, 50, 51, 64, 97 à 133  
 AL 24 lot volume 2  
 AL 22, 60, 61, 62, 63 lot volume 2  
 AL 69 lot volume 2  
 AM 14, 25, 26, 61, 83 à 122.

|                         |  |   |                             |
|-------------------------|--|---|-----------------------------|
| <b>N° d'ordre : 110</b> | Date de dépôt : 06/12/2021   | Référence d'enlissement : <b>9104P01 2021P14679</b> | Date de l'acte : 21/01/2020 |
|                         | Nature de l'acte : <b>PROCES-VERBAL DU CADASTRE N° 1299 T</b><br>Rédacteur : ADM CORBEIL CADASTRE / CORBEIL-ESSONNES |   |                             |

*Disposition n° 1 de la formalité 9104P01 2021P14679 :*

| Immeuble Mère |     |      |      |     |     | Immeuble Fille |     |      |      |         |     |
|---------------|-----|------|------|-----|-----|----------------|-----|------|------|---------|-----|
| Commune       | Pfx | Sect | Plan | Vol | Lot | Commune        | Pfx | Sect | Plan | Vol     | Lot |
| GRIGNY        |     | AL   | 20   |     |     | GRIGNY         |     | AL   |      | 89 à 90 |     |

Complément : Suite à la division de la parcelle d'assise AL 20 en AL 89 et 90 l'assiette de la copropriété est désormais cadastrée :

AK 156  
 AK 270  
 AK 271  
 AK 272  
 AK 273  
 AK 274  
 AK 275  
 AK 276  
 AK 277  
 AK 278  
 AK 279  
 AK 280  
 AK 281  
 AK 282  
 AK 283  
 AL 23  
 AL 25  
 AL 37  
 AL 39

**RELEVÉ DES FORMALITÉS PUBLIÉES DU 01/01/1973 AU 24/07/2023**

AL 45  
AL 46  
AL 47  
AL 48  
AL 50  
AL 51  
AL 89  
AL 90  
AL 91  
AL 92  
AL 93  
AL 94  
AL 95  
AL 96  
AL 97  
AL 98  
AL 99  
AL 100  
AL 101  
AL 102  
AL 103  
AL 104  
AL 105  
AL 106  
AL 107  
AL 108  
AL 109  
AL 110  
AL 111  
AL 112  
AL 113  
AL 114  
AL 115  
AL 116  
AL 117  
AL 118  
AL 119  
AL 120  
AL 121  
AL 122  
AL 123  
AL 124

RELEVÉ DES FORMALITES PUBLIEES DU 01/01/1973 AU 24/07/2023

AL 125  
AL 126  
AL 127  
AL 128  
AL 129  
AL 130  
AL 131  
AL 132  
AL 133  
AL 22, 60, 61, 62, 63 VOL 2  
AL 24 VOL 2  
AL 69 VOL 2  
AM 14  
AM 25  
AM 26  
AM 61  
AM 83  
AM 84  
AM 85  
AM 86  
AM 87  
AM 88  
AM 89  
AM 90  
AM 91  
AM 92  
AM 93  
AM 94  
AM 95  
AM 96  
AM 97  
AM 98  
AM 99  
AM 100  
AM 101  
AM 102  
AM 103  
AM 104  
AM 105  
AM 106  
AM 107  
AM 108

**RELEVÉ DES FORMALITES PUBLIEES DU 01/01/1973 AU 24/07/2023**

AM 109  
 AM 110  
 AM 111  
 AM 112  
 AM 113  
 AM 114  
 AM 115  
 AM 116  
 AM 117  
 AM 118  
 AM 119  
 AM 120  
 AM 121  
 AM 122  
 AM 123  
 AM 124

|                         |  |  |
|-------------------------|--|--|
| <b>N° d'ordre : 111</b> | Date de dépôt : 06/12/2021   | Référence de dépôt : <b>9104P01 2021D24488</b> |
|                         | Nature de l'acte : <b>2019 P 10274 91P0402 CORRECTION DE FORMALITE de la formalité initiale du 06/12/2019 Sages : 9104P02 Vol 2019P N° 10274</b> |  |
|                         | Rédacteur : /  |  |

*Disposition n° 1 de la formalité 9104P01 2021D24488 :*

C'est à tort et par erreur qu'il a été indiqué dans le complément su modificatif à l'état descriptif de division publié le 06/12/2019 Vol 2019 P n° 10274 que l'objet de l'acte deamndait la suppression des lots 60001 à 60008, 60022 à 60028, 60042 à 60048, 60062 à 60068 par intégration aux parties communes générales.

Ces lots sont toujours actuels dans la désignation de la copropriété et sont la propriété de la SCI JOSEPH par suite de son acquisition de la SCI AGIMA publiée le 09/09/2021 Vol 2021 P n° 7679 .

|                         |   |  |                             |
|-------------------------|---|--|-----------------------------|
| <b>N° d'ordre : 112</b> | Date de dépôt : 29/12/2021                  | Référence d'enlissement : <b>9104P01 2021V7463</b> | Date de l'acte : 28/12/2021 |
|                         | Nature de l'acte : <b>HYPOTHEQUE LEGALE</b> |  |                             |
|                         | Rédacteur : ME Benjamin JAMI / PARIS        |  |                             |
|                         | Domicile élu : PARIS en l'étude             |  |                             |

**RELEVÉ DES FORMALITÉS PUBLIÉES DU 01/01/1973 AU 24/07/2023**

*Disposition n° 1 de la formalité 9104P01 2021V7463 :*

| <b>Créanciers</b> |  |                                    |
|-------------------|--|------------------------------------|
| Numéro            | Désignation des personnes                              | Date de Naissance ou N° d'identité |
|                   | SYNDICAT DES COPROPRIETAIRES DE GRIGNY II 91350 GRIGNY |                                    |

| <b>Propriétaire Immeuble / Contre</b> |                           |                                    |
|---------------------------------------|---------------------------|------------------------------------|
| Numéro                                | Désignation des personnes | Date de Naissance ou N° d'identité |
| 1                                     | SCI NOEVIN                | 483 724 639                        |

**RELEVÉ DES FORMALITES PUBLIEES DU 01/01/1973 AU 24/07/2023**

*Disposition n° 1 de la formalité 9104P01 2021V7463 :*

| <b>Immeubles</b> |        |         |  |        |   |
|------------------|--------|---------|--|--------|---|
| Prop.Imm/Contre  | Droits | Commune | Désignation cadastrale   | Volume | Lot   |
|                  |        | GRIGNY  | AL 22<br>AL 60 à AL 63   | 2      |   |
|                  |        | GRIGNY  | AL 24  | 2      |   |
|                  |        | GRIGNY  | AL 69  | 2      |   |
|                  |        | GRIGNY  | AK 156<br>AK 270 à AK 283<br>AL 23<br>AL 25<br>AL 37<br>AL 39<br>AL 45 à AL 48<br>AL 50 à AL 51<br>AL 89 à AL 133<br>AM 14<br>AM 25 à AM 26<br>AM 61<br>AM 83 à AM 124 |        | 240025<br>240072<br>270028<br>270125<br>310144<br>310180<br>310321<br>430039<br>430105<br>450043<br>450172 à 450174 |

Montant Principal : 55.925,55 EUR

Date extrême d'effet : 28/12/2031

Complément : En vertu d'un commandement de payer du 04/06/2021



**RELEVÉ DES FORMALITES PUBLIEES DU 01/01/1973 AU 24/07/2023**

|                         |  |   |
|-------------------------|--|---|
| <b>N° d'ordre : 113</b> | Date de dépôt : 29/12/2021   | Référence de dépôt : 9104P01 2021D29020 |
|                         | Nature de l'acte : <b>2019P5429 CORRECTION DE FORMALITE du 05/07/2019 Sages : 9104P02 Vol 2019P N° 5429 de la formalité initiale du 21/02/2019 Sages : 9104P02 Vol 2019P N° 1525</b> |   |
|                         | Rédacteur : /  |   |

*Disposition n° 1 de la formalité 9104P01 2021D29020 : Jugement d'adjudication du 13/01/2016 et attestation \**

| <b>Disposant, Donateur</b>     |                           |         |                        |        |                                    |   |
|--------------------------------|---------------------------|---------|------------------------|--------|------------------------------------|---|
| Numéro                         | Désignation des personnes |         |                        |        | Date de naissance ou N° d'identité |   |
| 1                              | HASAN                     |         |                        |        | 14/06/1972                         |   |
| 2                              | TAMIJABY                  |         |                        |        | 19/02/1980                         |   |
| <b>Bénéficiaire, Donataire</b> |                           |         |                        |        |                                    |   |
| Numéro                         | Désignation des personnes |         |                        |        | Date de naissance ou N° d'identité |   |
| 3                              | SCI NOEVIN                |         |                        |        | 483 724 639                        |   |
| <b>Immeubles</b>               |                           |         |                        |        |                                    |   |
| Bénéficiaires                  | Droits                    | Commune | Désignation cadastrale | Volume | Lot                                |   |
| 3                              | TP                        | GRIGNY  | AL 22                  | 2      |                                    |   |
|                                |                           |         | AL 60 à AL 63          |        |                                    |   |
|                                |                           | GRIGNY  | AL 24                  | 2      |                                    |   |
|                                |                           |         | GRIGNY                 | AL 69  |                                    | 2 |
|                                |                           | GRIGNY  | AK 156                 | 2      |                                    |   |
|                                |                           |         | AK 270 à AK 283        |        |                                    |   |
|                                |                           |         | AL 20                  |        |                                    |   |
|                                |                           |         | AL 23                  |        |                                    |   |
|                                |                           |         |                        | AL 25  |                                    |   |

**RELEVÉ DES FORMALITES PUBLIEES DU 01/01/1973 AU 24/07/2023**

*Disposition n° 1 de la formalité 9104P01 2021D29020 : Jugement d'adjudication du 13/01/2016 et attestation \**

| <b>Immeubles</b> |        |         |   |        |                  |
|------------------|--------|---------|---|--------|------------------|
| Bénéficiaires    | Droits | Commune | Désignation cadastrale  | Volume | Lot              |
| 3                | TP     |         | AL 37<br>AL 39<br>AL 45 à AL 48<br>AL 50 à AL 51<br>AL 91 à AL 133<br>AM 14<br>AM 25 à AM 26<br>AM 61<br>AM 83 à AM 124 |        | 430039<br>430105 |

DI : Droits Indivis CO : Constructions DO : Domanier EM : Emphytéote NI : Nue-propriété en indivision NP : Nue-propriété OT : Autorisation d'occupation temporaire PE : Preneur PI : Indivision en pleine propriété PR : Preneur bail à réhabilitation SO : Sol TE : Tenuyer TP : Toute propriété TR : Tréfond UH : Droit d'usage et d'habitation UI : Usufruit en indivision US : Usufruit

Prix / évaluation : 38.000,00 EUR

Complément : \* rectificative du 03/06/2019 dressée par Maître BARADEZ Rémy membre de la SELARL BREMARD BARADEZ & ASSOCIES à Savigny sur Orge.  
C'est à tort et par erreur du service qu'il a été indiqué sur l'attestation rectificative publiée le 05/07/2019, volume 2019P5429 que Monsieur HASAN Habib et Madame TAMIJABY épouse HASAN étaient les bénéficiaires et que le CREDIT FONCIER DE FRANCE était disposant alors que Monsieur et HASAN Habib et Madame TAMIJABY épouse HASAN sont disposants et de la SCI NOEVIN est bénéficiaire.

|                         |  |   |                             |
|-------------------------|--|---|-----------------------------|
| <b>N° d'ordre : 114</b> | Date de dépôt : 02/05/2022   | Référence d'enlissement : <b>9104P01 2022P12704</b> | Date de l'acte : 10/03/2021 |
|                         | Nature de l'acte : <b>MODIFICATION D'ETAT DESCRIPTIF DE DIVISION</b> |   |                             |
|                         | Rédacteur : NOT ARCHAMBAULT CAROLINE / PARIS                         |   |                             |

**RELEVÉ DES FORMALITÉS PUBLIÉES DU 01/01/1973 AU 24/07/2023**

*Disposition n° 1 de la formalité 9104P01 2022P12704 :*

Acte rectificatif et complémentaire à l'acte publié le 23/11/2018 Vol 2018 P n° 8528 et complétant la publication de l'acte du 30/03/2021 Vol 2021 P n° 2412.  
 Cette formalité est créée afin de corriger la publication de l'acte 2021 P n° 2412 dans lequel c'est à tort et par erreur qu'il n'a pas été tenu compte de la modification de l'état descriptif de division de la copropriété de Grigny 2 alors que cette disposition était mentionnée dans l'acte par le Notaire rédacteur.

L'assise de copropriété est donc désormais cadastrée:

- AK 156, 226, 262, 270 à 283.
- AL 23, 25, 37, 39, 45 à 48, 50, 51, 89 à 116, 118, 119, 121 à 133
- AL 24 lot volume 2
- AL 22, 60, 61, 62, 63 lot volume 2
- AL 69 lot volume 2
- AL 85 lot volume 2
- AM 14, 25, 26, 61, 75, 76, 83 à 124
- AM 75 lot volume 2
- AM 76 lot volume 2

|  |   |   |                             |
|--|---|---|-----------------------------|
| <b>N° d'ordre : 115</b>                      | Date de dépôt : 11/05/2022  | Référence d'enlissement : <b>9104P01 2022P13691</b> | Date de l'acte : 15/12/2021 |
|  | Nature de l'acte : <b>SCISSION DE COPROPRIETE ENTRAINANT MODIFICATIF D'E.D.D.</b> |   |                             |
| Rédacteur : NOT ARCHAMBAULT CAROLINE / PARIS |   |   |                             |

*Disposition n° 1 de la formalité 9104P01 2022P13691 : Suppression des BED fictives créées pour les besoins de la PF*

| Immeuble Mère |     |      |      |     |     | Immeuble Fille |     |      |      |     |     |
|---------------|-----|------|------|-----|-----|----------------|-----|------|------|-----|-----|
| Commune       | Pfx | Sect | Plan | Vol | Lot | Commune        | Pfx | Sect | Plan | Vol | Lot |
| GRIGNY        |     | AK   | 276  |     | 781 |                |     |      |      |     |     |
| GRIGNY        |     | AL   | 120  |     | 76  |                |     |      |      |     |     |
| GRIGNY        |     | AL   | 117  |     | 77  |                |     |      |      |     |     |

*Disposition n° 2 de la formalité 9104P01 2022P13691 :*

| Ancienne Désignation |     |     |      |     |     | Nouvelle désignation |     |     |      |     |     |
|----------------------|-----|-----|------|-----|-----|----------------------|-----|-----|------|-----|-----|
| Commune              | Pfx | Sec | Plan | Vol | Lot | Commune              | Pfx | Sec | Plan | Vol | Lot |
|                      |     |     |      |     |     |                      |     |     |      |     |     |

**RELEVÉ DES FORMALITES PUBLIEES DU 01/01/1973 AU 24/07/2023**

*Disposition n° 2 de la formalité 9104P01 2022P13691 :*

| Ancienne Désignation |     |     |           |     |     | Nouvelle désignation |     |     |      |     |     |
|----------------------|-----|-----|-----------|-----|-----|----------------------|-----|-----|------|-----|-----|
| Commune              | Pfx | Sec | Plan      | Vol | Lot | Commune              | Pfx | Sec | Plan | Vol | Lot |
| GRIGNY               |     | AM  | 76        |     |     | GRIGNY               |     | AL  | 120  |     |     |
|                      |     |     |           | 2   |     |                      |     |     |      |     | 76  |
| GRIGNY               |     | AL  | 85        |     |     |                      |     |     |      |     |     |
|                      |     |     |           | 2   |     |                      |     |     |      |     |     |
| GRIGNY               |     | AM  | 75        |     |     |                      |     |     |      |     |     |
|                      |     |     |           | 2   |     |                      |     |     |      |     |     |
| GRIGNY               |     | AL  | 24        |     |     |                      |     |     |      |     |     |
|                      |     |     |           | 2   |     |                      |     |     |      |     |     |
| GRIGNY               |     | AL  | 22        |     |     |                      |     |     |      |     |     |
|                      |     | AL  | 60 à 63   |     |     |                      |     |     |      |     |     |
|                      |     |     |           | 2   |     |                      |     |     |      |     |     |
| GRIGNY               |     | AK  | 156       |     |     |                      |     |     |      |     |     |
|                      |     | AK  | 270 à 283 |     |     |                      |     |     |      |     |     |
|                      |     | AL  | 23        |     |     |                      |     |     |      |     |     |
|                      |     | AL  | 25        |     |     |                      |     |     |      |     |     |
|                      |     | AL  | 37        |     |     |                      |     |     |      |     |     |
|                      |     | AL  | 39        |     |     |                      |     |     |      |     |     |
|                      |     | AL  | 45 à 48   |     |     |                      |     |     |      |     |     |
|                      |     | AL  | 50 à 51   |     |     |                      |     |     |      |     |     |
|                      |     | AL  | 89 à 133  |     |     |                      |     |     |      |     |     |
|                      |     | AM  | 14        |     |     |                      |     |     |      |     |     |
|                      |     | AM  | 25 à 26   |     |     |                      |     |     |      |     |     |
|                      |     | AM  | 61        |     |     |                      |     |     |      |     |     |
|                      |     | AM  | 83 à 124  |     |     |                      |     |     |      |     |     |

**RELEVÉ DES FORMALITÉS PUBLIÉES DU 01/01/1973 AU 24/07/2023**

*Disposition n° 2 de la formalité 9104P01 2022P13691 :*

| Ancienne Désignation |     |     |      |     |     | Nouvelle désignation |     |     |      |     |     |
|----------------------|-----|-----|------|-----|-----|----------------------|-----|-----|------|-----|-----|
| Commune              | Pfx | Sec | Plan | Vol | Lot | Commune              | Pfx | Sec | Plan | Vol | Lot |
|                      |     |     |      |     | 76  |                      |     |     |      |     |     |
|                      |     |     |      |     | 77  | GRIGNY               |     | AL  | 117  |     | 77  |
|                      |     |     |      |     | 781 | GRIGNY               |     | AK  | 276  |     | 781 |

Complément : Création des BED fictives AL 120, AL 117, AL 276 pour les besoins de la publicité foncière.

*Disposition n° 3 de la formalité 9104P01 2022P13691 : Modificatif de l'assise de la copropriété de GRIGNY*

| Disposants |  |                                    |
|------------|--|------------------------------------|
| Numéro     | Désignation des Personnes                          | Date de Naissance ou N° d'identité |
| 1          | COMMUNE DE GRIGNY                                  | 219 102 860                        |
| 2          | SYNDICAT PRINCIPAL DES COPROPRIÉTAIRES DE GRIGNY 2 |                                    |

| Immeubles |   |        |     |
|-----------|---|--------|-----|
| Commune   | Désignation Cadastrale  | Volume | Lot |
| GRIGNY    | AK 156<br>AK 270 à AK 283<br>AL 23 à AL 25<br>AL 37<br>AL 39<br>AL 45 à AL 48<br>AL 50 à AL 51<br>AL 89 à AL 133<br>AM 14<br>AM 25 à AM 26<br>AM 61<br>AM 83 à AM 124 |        |     |

**RELEVÉ DES FORMALITES PUBLIEES DU 01/01/1973 AU 24/07/2023**

*Disposition n° 3 de la formalité 9104P01 2022P13691 : Modificatif de l'assise de la copropriété de GRIGNY*

| <b>Immeubles</b> |                        |        |     |
|------------------|------------------------|--------|-----|
| Commune          | Désignation Cadastre   | Volume | Lot |
| GRIGNY           | AL 22<br>AL 60 à AL 63 | 2      |     |
| GRIGNY           | AL 24                  | 2      |     |
| GRIGNY           | AM 75                  | 2      |     |
| GRIGNY           | AL 85                  | 2      |     |
| GRIGNY           | AM 76                  | 2      |     |
| GRIGNY           | AL 120                 |        | 76  |
| GRIGNY           | AL 117                 |        | 77  |
| GRIGNY           | AK 276                 |        | 781 |

Complément : Après la cession des lots 76, 77 , 781, par le Syndicat principal des Copropriétaires de Grigny 2 à la

Le lot 76 devient la parcelle AL 120

Le lot 77 devient la parcelle AL 117

Le lot 781 devient la parcelle AK 276

Ces parcelles appartenant à la Commune il y a scission de la copropriété valant modificatif à l'état descriptif de division ces parcelles sont retirées de l'assise de la copropriété.

La copropriété est désormais cadastrée:

AK 156, 226, 262, 270 à 275, 277 à 283.

AL 23, 25, 37, 39, 45 à 48, 50, 51, 89 à 116, 118, 119, 121 à 133

AL 24 lot volume 2

AL 22, 60, 61, 62, 63 lot volume 2

AL 69 lot volume 2

AL 85 lot volume 2

AM 14, 25, 26, 61, 75, 76, 83 à 124

AM 75 lot volume 2

AM 76 lot volume 2

Les tantièmes sont désormais exprimés en 2 913 219 èmes.

**RELEVÉ DES FORMALITES PUBLIEES DU 01/01/1973 AU 24/07/2023**

*Disposition n° 4 de la formalité 9104P01 2022P13691 :*

| Immeuble Mère |     |      |      |     |     | Immeuble Fille |     |      |      |     |     |
|---------------|-----|------|------|-----|-----|----------------|-----|------|------|-----|-----|
| Commune       | Pfx | Sect | Plan | Vol | Lot | Commune        | Pfx | Sect | Plan | Vol | Lot |
| GRIGNY        |     | AK   | 276  |     | 781 |                |     |      |      |     |     |
| GRIGNY        |     | AL   | 120  |     | 76  |                |     |      |      |     |     |
| GRIGNY        |     | AL   | 117  |     | 77  |                |     |      |      |     |     |

|                         |   |   |                             |
|-------------------------|---|---|-----------------------------|
| <b>N° d'ordre : 116</b> | Date de dépôt : 11/05/2022  | Référence d'enlissement : <b>9104P01 2022P13696</b> | Date de l'acte : 15/12/2021 |
|                         | Nature de l'acte : <b>SCISSION DE COPROPRIETE ENTRAINANT MODIFICATIF D'E.D.D.</b> |   |                             |
|                         | Rédacteur : NOT ARCHAMBAULT CAROLINE / PARIS                                      |   |                             |

*Disposition n° 1 de la formalité 9104P01 2022P13696 :*

| Ancienne Désignation |     |     |      |     |     | Nouvelle désignation |     |     |      |     |     |
|----------------------|-----|-----|------|-----|-----|----------------------|-----|-----|------|-----|-----|
| Commune              | Pfx | Sec | Plan | Vol | Lot | Commune              | Pfx | Sec | Plan | Vol | Lot |
|                      |     |     |      |     |     |                      |     |     |      |     |     |

**RELEVÉ DES FORMALITES PUBLIEES DU 01/01/1973 AU 24/07/2023**

*Disposition n° 1 de la formalité 9104P01 2022P13696 :*

| Ancienne Désignation |     |     |           |     |     | Nouvelle désignation |     |     |      |     |     |
|----------------------|-----|-----|-----------|-----|-----|----------------------|-----|-----|------|-----|-----|
| Commune              | Pfx | Sec | Plan      | Vol | Lot | Commune              | Pfx | Sec | Plan | Vol | Lot |
| GRIGNY               |     | AM  | 76        |     |     | GRIGNY               |     | AL  | 119  |     |     |
|                      |     |     |           | 2   |     |                      |     |     |      |     | 45A |
| GRIGNY               |     | AL  | 85        |     |     |                      |     |     |      |     |     |
|                      |     |     |           | 2   |     |                      |     |     |      |     |     |
| GRIGNY               |     | AM  | 75        |     |     |                      |     |     |      |     |     |
|                      |     |     |           | 2   |     |                      |     |     |      |     |     |
| GRIGNY               |     | AL  | 69        |     |     |                      |     |     |      |     |     |
|                      |     |     |           | 2   |     |                      |     |     |      |     |     |
| GRIGNY               |     | AL  | 24        |     |     |                      |     |     |      |     |     |
|                      |     |     |           | 2   |     |                      |     |     |      |     |     |
| GRIGNY               |     | AL  | 22        |     |     |                      |     |     |      |     |     |
|                      |     | AL  | 60 à 63   |     |     |                      |     |     |      |     |     |
|                      |     |     |           | 2   |     |                      |     |     |      |     |     |
| GRIGNY               |     | AK  | 156       |     |     |                      |     |     |      |     |     |
|                      |     | AK  | 270 à 271 |     |     |                      |     |     |      |     |     |
|                      |     | AK  | 281 à 282 |     |     |                      |     |     |      |     |     |
|                      |     | AL  | 91 à 95   |     |     |                      |     |     |      |     |     |
|                      |     | AL  | 97        |     |     |                      |     |     |      |     |     |
|                      |     | AL  | 99        |     |     |                      |     |     |      |     |     |
|                      |     | AL  | 101 à 116 |     |     |                      |     |     |      |     |     |
|                      |     | AL  | 118       |     |     |                      |     |     |      |     |     |
|                      |     | AL  | 121       |     |     |                      |     |     |      |     |     |
|                      |     | AL  | 123       |     |     |                      |     |     |      |     |     |
|                      |     | AL  | 125       |     |     |                      |     |     |      |     |     |



**RELEVÉ DES FORMALITES PUBLIEES DU 01/01/1973 AU 24/07/2023**

*Disposition n° 1 de la formalité 9104P01 2022P13696 :*

| Ancienne Désignation |     |     |           |     |     | Nouvelle désignation |     |     |      |     |     |
|----------------------|-----|-----|-----------|-----|-----|----------------------|-----|-----|------|-----|-----|
| Commune              | Pfx | Sec | Plan      | Vol | Lot | Commune              | Pfx | Sec | Plan | Vol | Lot |
|                      |     | AL  | 128       |     |     |                      |     |     |      |     |     |
|                      |     | AL  | 134 à 136 |     |     |                      |     |     |      |     |     |
|                      |     | AL  | 138       |     |     |                      |     |     |      |     |     |
|                      |     | AL  | 140 à 142 |     |     |                      |     |     |      |     |     |
|                      |     | AM  | 25 à 26   |     |     |                      |     |     |      |     |     |
|                      |     | AM  | 83 à 85   |     |     |                      |     |     |      |     |     |
|                      |     | AM  | 87        |     |     |                      |     |     |      |     |     |
|                      |     | AM  | 89        |     |     |                      |     |     |      |     |     |
|                      |     | AM  | 91 à 95   |     |     |                      |     |     |      |     |     |
|                      |     | AM  | 97        |     |     |                      |     |     |      |     |     |
|                      |     | AM  | 99 à 101  |     |     |                      |     |     |      |     |     |
|                      |     | AM  | 104       |     |     |                      |     |     |      |     |     |
|                      |     | AM  | 108 à 109 |     |     |                      |     |     |      |     |     |
|                      |     | AM  | 111       |     |     |                      |     |     |      |     |     |
|                      |     | AM  | 113 à 114 |     |     |                      |     |     |      |     |     |
|                      |     | AM  | 118       |     |     |                      |     |     |      |     |     |
|                      |     | AM  | 130 à 131 |     |     |                      |     |     |      |     |     |
|                      |     |     |           |     | 45  |                      |     |     |      |     |     |

*Disposition n° 2 de la formalité 9104P01 2022P13696 :*

| Immeuble Mère |     |      |      |     |     | Immeuble Fille |     |      |      |     |     |
|---------------|-----|------|------|-----|-----|----------------|-----|------|------|-----|-----|
| Commune       | Pfx | Sect | Plan | Vol | Lot | Commune        | Pfx | Sect | Plan | Vol | Lot |
| GRIGNY        |     | AL   | 119  |     |     |                |     |      |      |     |     |
|               |     |      |      |     | 45A |                |     |      |      |     |     |

**RELEVÉ DES FORMALITÉS PUBLIÉES DU 01/01/1973 AU 24/07/2023**

*Disposition n° 3 de la formalité 9104P01 2022P13696 :*

| <b>Disposants</b> |  |                                    |
|-------------------|--|------------------------------------|
| Numéro            | Désignation des Personnes                          | Date de Naissance ou N° d'identité |
| 1                 | ETABLISSEMENT PUBLIC FONCIER D'ILE DE FRANCE       | 495 120 008                        |
| 2                 | SYNDICAT PRINCIPAL DES COPROPRIETAIRES DE GRIGNY 2 |                                    |

| <b>Immeubles</b> |  |        |     |
|------------------|--|--------|-----|
| Commune          | Désignation Cadastre   | Volume | Lot |
| GRIGNY           | AK 156<br>AK 270 à AK 283<br>AL 23 à AL 25<br>AL 37<br>AL 39<br>AL 45 à AL 48<br>AL 50 à AL 51<br>AL 89 à AL 118<br>AL 120 à AL 136<br>AL 138<br>AL 140 à AL 142<br>AM 14<br>AM 25 à AM 26<br>AM 61<br>AM 83 à AM 124<br>AM 130 à AM 131 |        |     |
| GRIGNY           | AL 22<br>AL 60 à AL 63   | 2      |     |
| GRIGNY           | AL 24  | 2      |     |
| GRIGNY           | AL 69  | 2      |     |
| GRIGNY           | AM 75  | 2      |     |

**RELEVÉ DES FORMALITÉS PUBLIÉES DU 01/01/1973 AU 24/07/2023**

*Disposition n° 3 de la formalité 9104P01 2022P13696 :*

| <b>Immeubles</b> |                      |        |     |
|------------------|----------------------|--------|-----|
| Commune          | Désignation Cadastre | Volume | Lot |
| GRIGNY           | AL 85                | 2      |     |
| GRIGNY           | AM 76                | 2      |     |

**RELEVÉ DES FORMALITES PUBLIEES DU 01/01/1973 AU 24/07/2023**

*Disposition n° 3 de la formalité 9104P01 2022P13696 :*

| <b>Immeubles</b> |   |        |     |
|------------------|---|--------|-----|
| Commune          | Désignation Cadastreale   | Volume | Lot |
| GRIGNY           | AM 76   | 2      |     |
| GRIGNY           | AL 22<br>AL 60 à AL 63  | 2      |     |
| GRIGNY           | AL 24   | 2      |     |
| GRIGNY           | AL 69   | 2      |     |
| GRIGNY           | AL 85   | 2      |     |
| GRIGNY           | AM 75   | 2      |     |
| GRIGNY           | AK 156<br>AK 270 à AK 271<br>AK 281 à AK 282<br>AL 91 à AL 95<br>AL 97<br>AL 99<br>AL 101 à AL 116<br>AL 118<br>AL 121<br>AL 123<br>AL 125<br>AL 128<br>AL 134 à AL 136<br>AL 138<br>AL 140 à AL 142<br>AM 25 à AM 26<br>AM 83 à AM 85<br>AM 87 |        |     |

**RELEVÉ DES FORMALITES PUBLIEES DU 01/01/1973 AU 24/07/2023**

*Disposition n° 3 de la formalité 9104P01 2022P13696 :*

| <b>Immeubles</b> |  |               |   |
|------------------|--|---------------|---|
| <b>Commune</b>   | <b>Désignation Cadastrale</b>  | <b>Volume</b> | <b>Lot</b>  |
|                  | AM 89<br>AM 91 à AM 95<br>AM 97<br>AM 99 à AM 101<br>AM 104<br>AM 108 à AM 109<br>AM 111<br>AM 113 à AM 114<br>AM 118<br>AM 130 à AM 131 |               | 84<br>780<br>10003<br>10006 à 10007<br>10014 à 10049<br>20001 à 20002<br>20004 à 20007<br>30001 à 30005<br>60001 à 60088<br>110001 à 110448<br>120001 à 120208<br>130001 à 130032<br>130035 à 130370<br>140001 à 140392<br>150001 à 150438<br>160001 à 160209<br>170001 à 170224<br>180001 à 180429<br>210001 à 210057<br>210059 à 210201 |

**RELEVÉ DES FORMALITES PUBLIEES DU 01/01/1973 AU 24/07/2023**

*Disposition n° 3 de la formalité 9104P01 2022P13696 :*

| <b>Immeubles</b> |                               |               |                 |
|------------------|-------------------------------|---------------|-----------------|
| <b>Commune</b>   | <b>Désignation Cadastrale</b> | <b>Volume</b> | <b>Lot</b>      |
|                  |                               |               | 230184          |
|                  |                               |               | 240001 à 240183 |
|                  |                               |               | 250001 à 250323 |
|                  |                               |               | 260001 à 260582 |
|                  |                               |               | 270001 à 270423 |
|                  |                               |               | 280001 à 280509 |
|                  |                               |               | 290001 à 290427 |
|                  |                               |               | 300001 à 300314 |
|                  |                               |               | 310001 à 310323 |
|                  |                               |               | 330001 à 330471 |
|                  |                               |               | 410001 à 410443 |
|                  |                               |               | 420001 à 420307 |
|                  |                               |               | 430001 à 430400 |
|                  |                               |               | 440001 à 440405 |
|                  |                               |               | 450001 à 450388 |
|                  |                               |               | 460001 à 460434 |
|                  |                               |               | 460436 à 460618 |
|                  |                               |               | 470001 à 470635 |
|                  |                               |               | 480001 à 480736 |
|                  |                               |               | 490001 à 490680 |
|                  |                               |               | 600001 à 600032 |
|                  |                               |               | 610001 à 610100 |
|                  |                               |               | 620001 à 620043 |
|                  |                               |               | 630001 à 630026 |
|                  |                               |               | 640001 à 640046 |
|                  |                               |               | 730001 à 730030 |
|                  |                               |               | 770001 à 770092 |
|                  |                               |               | 780001 à 780016 |
|                  |                               |               | 790215 à 790253 |
|                  |                               |               | 790255 à 790289 |
|                  |                               |               | 790293 à 790345 |

**RELEVÉ DES FORMALITÉS PUBLIÉES DU 01/01/1973 AU 24/07/2023**

Disposition n° 3 de la formalité 9104P01 2022P13696 :

| <b>Immeubles</b> |                             |               |                 |
|------------------|-----------------------------|---------------|-----------------|
| <b>Commune</b>   | <b>Désignation Cadastre</b> | <b>Volume</b> | <b>Lot</b>      |
|                  |                             |               | 790347 à 790353 |
|                  |                             |               | 790356 à 790389 |
|                  |                             |               | 790391 à 790398 |
|                  |                             |               | 790415 à 790423 |
|                  |                             |               | 790475 à 790486 |
|                  |                             |               | 790489 à 790524 |
|                  |                             |               | 790526 à 790536 |
|                  |                             |               | 790538 à 790564 |
|                  |                             |               | 790566 à 790573 |
|                  |                             |               | 790582 à 790626 |
|                  |                             |               | 790654 à 790681 |
|                  |                             |               | 800001 à 800492 |
|                  |                             |               | 810001 à 810364 |
|                  |                             |               | 830001 à 830714 |
|                  |                             |               | 840001 à 840024 |
|                  |                             |               | 999999          |
|                  |                             |               | 999999          |

Complément : Suite à la suppression du lot 45 correspondant à la parcelle AL 119 , cette dernière est retirée de l'emprise foncière de la copropriété, modifiant ainsi l'assise de la copropriété qui est désormais cadastrée:

AK 156, 226, 262, 270 à 275, 277 à 283.

AL 23, 25, 37, 39, 45 à 48, 50, 51, 89 à 116, 118, 121 à 133

AL 24 lot volume 2

AL 22, 60, 61, 62, 63 lot volume 2

AL 69 lot volume 2

AL 85 lot volume 2

AM 14, 25, 26, 61, 75, 76, 83 à 124

AM 75 lot volume 2

AM 76 lot volume 2

Les tantièmes sont désormais exprimés en 2 911 758 èmes.

|                         |  |   |                             |
|-------------------------|--|---|-----------------------------|
| <b>N° d'ordre : 117</b> | Date de dépôt : 11/05/2022   | Référence d'enlissement : <b>9104P01 2022P13731</b> | Date de l'acte : 15/12/2021 |
|                         | Nature de l'acte : <b>SCISSION DE COPROPRIETE ENTRAINANT MODIFICATIF EDD</b> |   |                             |
|                         | Rédacteur : NOT ARCHAMBAULT CAROLINE / PARIS                                 |   |                             |

**RELEVÉ DES FORMALITES PUBLIEES DU 01/01/1973 AU 24/07/2023**

*Disposition n° 1 de la formalité 9104P01 2022P13731 :*

| Immeuble Mère |     |      |      |     |                  | Immeuble Fille |     |      |      |     |     |
|---------------|-----|------|------|-----|------------------|----------------|-----|------|------|-----|-----|
| Commune       | Pfx | Sect | Plan | Vol | Lot              | Commune        | Pfx | Sect | Plan | Vol | Lot |
| GRIGNY        |     | AM   | 124  |     |                  |                |     |      |      |     |     |
|               |     |      |      |     | 60022 à<br>60028 |                |     |      |      |     |     |
|               |     |      |      |     | 60062 à<br>60068 |                |     |      |      |     |     |
|               |     |      |      |     | 60001 à<br>60008 |                |     |      |      |     |     |
|               |     |      |      |     | 60042 à<br>60048 |                |     |      |      |     |     |

Complément : La copropriété cadastrée MA 124 a été créée pour les besoins de la publicité foncière.

*Disposition n° 2 de la formalité 9104P01 2022P13731 :*

| Ancienne Désignation |     |     |      |     |     | Nouvelle désignation |     |     |      |     |     |
|----------------------|-----|-----|------|-----|-----|----------------------|-----|-----|------|-----|-----|
| Commune              | Pfx | Sec | Plan | Vol | Lot | Commune              | Pfx | Sec | Plan | Vol | Lot |
|                      |     |     |      |     |     |                      |     |     |      |     |     |



**RELEVÉ DES FORMALITES PUBLIEES DU 01/01/1973 AU 24/07/2023**

*Disposition n° 2 de la formalité 9104P01 2022P13731 :*

| Ancienne Désignation |     |     |           |     |     | Nouvelle désignation |     |     |      |     |       |
|----------------------|-----|-----|-----------|-----|-----|----------------------|-----|-----|------|-----|-------|
| Commune              | Pfx | Sec | Plan      | Vol | Lot | Commune              | Pfx | Sec | Plan | Vol | Lot   |
| GRIGNY               |     | AM  | 76        |     |     | GRIGNY               |     | AM  | 124  |     |       |
|                      |     |     |           | 2   |     |                      |     |     |      |     | 60001 |
| GRIGNY               |     | AL  | 85        |     |     |                      |     |     |      |     |       |
|                      |     |     |           | 2   |     |                      |     |     |      |     |       |
| GRIGNY               |     | AM  | 75        |     |     |                      |     |     |      |     |       |
|                      |     |     |           | 2   |     |                      |     |     |      |     |       |
| GRIGNY               |     | AL  | 24        |     |     |                      |     |     |      |     |       |
|                      |     |     |           | 2   |     |                      |     |     |      |     |       |
| GRIGNY               |     | AL  | 22        |     |     |                      |     |     |      |     |       |
|                      |     | AL  | 60 à 63   |     |     |                      |     |     |      |     |       |
|                      |     |     |           | 2   |     |                      |     |     |      |     |       |
| GRIGNY               |     | AK  | 156       |     |     |                      |     |     |      |     |       |
|                      |     | AK  | 270 à 283 |     |     |                      |     |     |      |     |       |
|                      |     | AL  | 23        |     |     |                      |     |     |      |     |       |
|                      |     | AL  | 25        |     |     |                      |     |     |      |     |       |
|                      |     | AL  | 37        |     |     |                      |     |     |      |     |       |
|                      |     | AL  | 39        |     |     |                      |     |     |      |     |       |
|                      |     | AL  | 45 à 48   |     |     |                      |     |     |      |     |       |
|                      |     | AL  | 50 à 51   |     |     |                      |     |     |      |     |       |
|                      |     | AL  | 89 à 133  |     |     |                      |     |     |      |     |       |
|                      |     | AM  | 14        |     |     |                      |     |     |      |     |       |
|                      |     | AM  | 25 à 26   |     |     |                      |     |     |      |     |       |
|                      |     | AM  | 61        |     |     |                      |     |     |      |     |       |
|                      |     | AM  | 83 à 124  |     |     |                      |     |     |      |     |       |

**RELEVÉ DES FORMALITES PUBLIEES DU 01/01/1973 AU 24/07/2023**

*Disposition n° 2 de la formalité 9104P01 2022P13731 :*

| Ancienne Désignation |     |     |      |     |       | Nouvelle désignation |     |     |      |     |       |
|----------------------|-----|-----|------|-----|-------|----------------------|-----|-----|------|-----|-------|
| Commune              | Pfx | Sec | Plan | Vol | Lot   | Commune              | Pfx | Sec | Plan | Vol | Lot   |
|                      |     |     |      |     | 60001 |                      |     |     |      |     |       |
|                      |     |     |      |     | 60002 |                      |     |     |      |     | 60002 |
|                      |     |     |      |     | 60003 |                      |     |     |      |     | 60003 |
|                      |     |     |      |     | 60004 |                      |     |     |      |     | 60004 |
|                      |     |     |      |     | 60005 |                      |     |     |      |     | 60005 |
|                      |     |     |      |     | 60006 |                      |     |     |      |     | 60006 |
|                      |     |     |      |     | 60007 |                      |     |     |      |     | 60007 |
|                      |     |     |      |     | 60008 |                      |     |     |      |     | 60008 |
|                      |     |     |      |     | 60022 |                      |     |     |      |     | 60022 |
|                      |     |     |      |     | 60023 |                      |     |     |      |     | 60023 |
|                      |     |     |      |     | 60024 |                      |     |     |      |     | 60024 |
|                      |     |     |      |     | 60025 |                      |     |     |      |     | 60025 |
|                      |     |     |      |     | 60026 |                      |     |     |      |     | 60026 |
|                      |     |     |      |     | 60027 |                      |     |     |      |     | 60027 |
|                      |     |     |      |     | 60028 |                      |     |     |      |     | 60028 |
|                      |     |     |      |     | 60042 |                      |     |     |      |     | 60042 |
|                      |     |     |      |     | 60043 |                      |     |     |      |     | 60043 |
|                      |     |     |      |     | 60044 |                      |     |     |      |     | 60044 |
|                      |     |     |      |     | 60045 |                      |     |     |      |     | 60045 |
|                      |     |     |      |     | 60046 |                      |     |     |      |     | 60046 |
|                      |     |     |      |     | 60047 |                      |     |     |      |     | 60047 |
|                      |     |     |      |     | 60048 |                      |     |     |      |     | 60048 |

**RELEVÉ DES FORMALITÉS PUBLIÉES DU 01/01/1973 AU 24/07/2023**

*Disposition n° 2 de la formalité 9104P01 2022P13731 :*

| Ancienne Désignation |     |     |      |     |       | Nouvelle désignation |     |     |      |     |       |
|----------------------|-----|-----|------|-----|-------|----------------------|-----|-----|------|-----|-------|
| Commune              | Pfx | Sec | Plan | Vol | Lot   | Commune              | Pfx | Sec | Plan | Vol | Lot   |
|                      |     |     |      |     | 60062 |                      |     |     |      |     | 60062 |
|                      |     |     |      |     | 60063 |                      |     |     |      |     | 60063 |
|                      |     |     |      |     | 60064 |                      |     |     |      |     | 60064 |
|                      |     |     |      |     | 60065 |                      |     |     |      |     | 60065 |
|                      |     |     |      |     | 60066 |                      |     |     |      |     | 60066 |
|                      |     |     |      |     | 60067 |                      |     |     |      |     | 60067 |
|                      |     |     |      |     | 60068 |                      |     |     |      |     | 60068 |

*Disposition n° 3 de la formalité 9104P01 2022P13731 : MODIFICATIF A L'ETAT DESCRIPTIF DE DIVISION*

| Disposants |  |                                    |
|------------|--|------------------------------------|
| Numéro     | Désignation des Personnes                          | Date de Naissance ou N° d'identité |
| 1          | ETABLISSEMENT PUBLIC FONCIER D'ILE DE FRANCE       | 495 120 008                        |
| 2          | SCI JOSEPH   | 851 788 984                        |
| 3          | SYNDICAT PRINCIPAL DES COPROPRIETAIRES DE GRIGNY 2 |                                    |

| Immeubles |                      |        |     |
|-----------|----------------------|--------|-----|
| Commune   | Désignation Cadastre | Volume | Lot |
| GRIGNY    | AM 124               |        |     |

Complément : Suite à la suppression des lots 60001 à 60008, 60022 à 60028, 60042 à 60048, 60062 à 60068 appartenant à la SCI JOSEPH correspondant à la parcelle AM 124 , cette dernière est retirée de l'emprise foncière de la copropriété, modifiant ainsi l'assise de la copropriété qui est désormais cadastrée:

AK 156, 226, 262, 270 à 275, 277 à 283.

AL 23, 25, 37, 39, 45 à 48, 50, 51, 89 à 116, 118, 121 à 133

AL 24 lot volume 2

AL 22, 60, 61, 62, 63 lot volume 2

AL 69 lot volume 2

AL 85 lot volume 2

AM 14, 25, 26, 61, 75, 76, 83 à 123

AM 75 lot volume 2

AM 76 lot volume 2

Les tantièmes sont désormais exprimés en 2 906 428 èmes.

**RELEVÉ DES FORMALITÉS PUBLIÉES DU 01/01/1973 AU 24/07/2023**

*Disposition n° 3 de la formalité 9104P01 2022P13731 : MODIFICATIF A L'ETAT DESCRIPTIF DE DIVISION*

La parcelle AM 124 reste la propriété de la SCI JOSEPH

*Disposition n° 4 de la formalité 9104P01 2022P13731 : CONSTITUTION DE SERVITUDE DE PASSAGE PIETONS ET VEHICULES*

| <b>Propriétaires</b> |  |                                    |
|----------------------|--|------------------------------------|
| Numéro               | Désignation des personnes                          | Date de naissance ou N° d'identité |
| 1                    | SCI JOSEPH   | 851 788 984                        |
| 2                    | SYNDICAT PRINCIPAL DES COPROPRIETAIRES DE GRIGNY 2 |                                    |

| <b>Immeubles</b> |       |         |                          |        |     |
|------------------|-------|---------|--------------------------|--------|-----|
| Propriétaires    | Fonds | Commune | Désignation cadastrale   | Volume | Lot |
| 1                | FD    | GRIGNY  | AM 124                   |        |     |
| 2                | FS    | GRIGNY  | AM 14<br>AM 121 à AM 122 |        |     |

FD : Fonds dominant FS : Fonds servant SD : Servitude réciproque

Prix / évaluation : 100,00 EUR

Cette formalité est une charge : oui

|                         |  |   |                             |
|-------------------------|--|---|-----------------------------|
| <b>N° d'ordre : 118</b> | Date de dépôt : 11/05/2022   | Référence d'enlissement : <b>9104P01 2022P13744</b> | Date de l'acte : 15/12/2021 |
|                         | Nature de l'acte : <b>VENTE ET MODIF. D'E.D.D. PAR REDUCTION DE L'ASSIETTE COPRO</b> |   |                             |
|                         | Rédacteur : NOT ARCHAMBAULT CAROLINE / PARIS   |   |                             |

*Disposition n° 1 de la formalité 9104P01 2022P13744 : VENTE et MODIFICATIF DE L'ETAT DESCRIPTIF DE DIVISION*

| <b>Disposant, Donateur</b> |  |                                    |
|----------------------------|--|------------------------------------|
| Numéro                     | Désignation des personnes                          | Date de naissance ou N° d'identité |
| 2                          | SYNDICAT PRINCIPAL DES COPROPRIETAIRES DE GRIGNY 2 |                                    |

**RELEVÉ DES FORMALITES PUBLIEES DU 01/01/1973 AU 24/07/2023**

*Disposition n° 1 de la formalité 9104P01 2022P13744 : VENTE et MODIFICATIF DE L'ETAT DESCRIPTIF DE DIVISION*

| <b>Bénéficiaire, Donataire</b> |  |                                    |
|--------------------------------|--|------------------------------------|
| Numéro                         | Désignation des personnes                      | Date de naissance ou N° d'identité |
| 1                              | ASSOCIATION DIOCESAINE D'EVRY CORBEIL ESSONNES | 785 242 777                        |

| <b>Immeubles</b> |        |         |                        |        |     |
|------------------|--------|---------|------------------------|--------|-----|
| Bénéficiaires    | Droits | Commune | Désignation cadastrale | Volume | Lot |
| 1                | TP     | GRIGNY  | AL 89                  |        |     |

DI : Droits Indivis CO : Constructions DO : Domanier EM : Emphytéote NI : Nue-propriété en indivision NP : Nue-propriété OT : Autorisation d'occupation temporaire PE : Preneur PI : Indivision en pleine propriété PR : Preneur bail à réhabilitation SO : Sol TE : Tenuyer TP : Toute propriété TR : Tréfond UH : Droit d'usage et d'habitation UI : Usufruit en indivision US : Usufruit

Prix / évaluation : 6.501,00 EUR

Complément : Suite à la cession de la parcelle AL 89 , cette dernière est retirée de l'emprise foncière de la copropriété, modifiant ainsi l'assise de la copropriété qui est désormais cadastrée:

AK 156, 226, 262, 270 à 275, 277 à 283.

AL 23, 25, 37, 39, 45 à 48, 50, 51, 90 à 116, 118, 121 à 133

AL 24 lot volume 2

AL 22, 60, 61, 62, 63 lot volume 2

AL 69 lot volume 2

AL 85 lot volume 2

AM 14, 25, 26, 61, 75, 76, 83 à 124

AM 75 lot volume 2

AM 76 lot volume 2

Les tantièmes restent inchangés.

|                         |  |   |                             |
|-------------------------|--|---|-----------------------------|
| <b>N° d'ordre : 119</b> | Date de dépôt : 11/05/2022   | Référence d'enlissement : <b>9104P01 2022P13748</b> | Date de l'acte : 15/12/2021 |
|                         | Nature de l'acte : <b>VENTE ET MODIFICATIF D'ETAT DESCRIPTIF DE DIVISION</b> |   |                             |
|                         | Rédacteur : NOT ARCHAMBAULT CAROLINE / PARIS                                 |   |                             |

*Disposition n° 1 de la formalité 9104P01 2022P13748 : VENTE*

| <b>Disposant, Donateur</b> |  |                                    |
|----------------------------|--|------------------------------------|
| Numéro                     | Désignation des personnes                          | Date de naissance ou N° d'identité |
| 2                          | SYNDICAT PRINCIPAL DES COPROPRIETAIRES DE GRIGNY 2 |                                    |

**RELEVÉ DES FORMALITÉS PUBLIÉES DU 01/01/1973 AU 24/07/2023**

*Disposition n° 1 de la formalité 9104P01 2022P13748 : VENTE*

| <b>Bénéficiaire, Donataire</b> |                           |                                    |
|--------------------------------|---------------------------|------------------------------------|
| Numéro                         | Désignation des personnes | Date de naissance ou N° d'identité |
| 1                              | DEPARTEMENT DE L'ESSONNES | 229 102 280                        |

| <b>Immeubles</b> |        |         |  |        |     |
|------------------|--------|---------|--|--------|-----|
| Bénéficiaires    | Droits | Commune | Désignation cadastrale   | Volume | Lot |
| 1                | TP     | GRIGNY  | AL 37<br>AL 39<br>AL 45<br>AL 50<br>AL 131<br>AL 133<br>AM 14<br>AM 120 à AM 121<br>AM 123 |        |     |

DI : Droits Indivis CO : Constructions DO : Domanier EM : Emphytéote NI : Nue-propriété en indivision NP : Nue-propriété OT : Autorisation d'occupation temporaire PE : Preneur PI : Indivision en pleine propriété PR : Preneur bail à réhabilitation SO : Sol TE : Tenuyer TP : Toute propriété TR : Tréfond UH : Droit d'usage et d'habitation UI : Usufruit en indivision US : Usufruit

Prix / évaluation : 1,00 EUR

Complément : Vente conclue à l'euro symbolique

*Disposition n° 2 de la formalité 9104P01 2022P13748 :*

| <b>Disposants</b> |  |                                    |
|-------------------|--|------------------------------------|
| Numéro            | Désignation des Personnes                          | Date de Naissance ou N° d'identité |
| 1                 | SYNDICAT PRINCIPAL DES COPROPRIETAIRES DE GRIGNY 2 |                                    |

| <b>Immeubles</b> |                        |        |     |
|------------------|------------------------|--------|-----|
| Commune          | Désignation Cadastrale | Volume | Lot |
|                  |                        |        |     |

**RELEVÉ DES FORMALITÉS PUBLIÉES DU 01/01/1973 AU 24/07/2023**

*Disposition n° 2 de la formalité 9104P01 2022P13748 :*

| <b>Immeubles</b> |  |        |     |
|------------------|--|--------|-----|
| Commune          | Désignation Cadastre   | Volume | Lot |
| GRIGNY           | AL 37<br>AL 39<br>AL 45<br>AL 50<br>AL 131<br>AL 133<br>AM 14<br>AM 120 à AM 121<br>AM 123 |        |     |

Complément : Suite à la cession des parcelles, ces dernières sont retirées de l'emprise foncière de la copropriété, modifiant ainsi l'assise de la copropriété qui est désormais cadastrée:  
 AK 156, 270, 271, 272, 273, 274, 275, 277, 278, 279, 280, 281, 282, 283  
 AL 23, 25, 46 à 48, 51, 90 à 116, 118, 121 à 130, 132  
 AL 24 lot volume 2  
 AL 22, 60, 61, 62, 63 lot volume 2  
 AL 69 lot volume 2  
 AL 85 lot volume 2  
 AM 25, 26, 61, 75, 76, 83 à 119, 122, 124  
 AM 75 lot volume 2  
 AM 76 lot volume 2

Les tantièmes restent inchangés.

|                         |   |  |                             |
|-------------------------|---|--|-----------------------------|
| <b>N° d'ordre : 120</b> | Date de dépôt : 11/05/2022  | Référence d'enlèvement : <b>9104P01 2022P13771</b> | Date de l'acte : 20/12/2021 |
|                         | Nature de l'acte : <b>ACTE COMPLEMENTAIRE ET RECTIFICATIF A SCISSION DE COPRO de la formalité initiale du 06/12/2019 Sages : 9104P02 Vol 2019P N° 10275</b> |  |                             |
|                         | Rédacteur : NOT ARCHAMBAULT CAROLINE / PARIS  |  |                             |

*Disposition n° 1 de la formalité 9104P01 2022P13771 :*

| <b>Disposants</b> |   |                                    |  |
|-------------------|---|------------------------------------|--|
| Numéro            | Désignation des Personnes                           | Date de Naissance ou N° d'identité |  |
| 1                 | SYNDICAT DES COPROPRIETAIRES PRINCIPAL DE GRIGNY II |                                    |  |

| <b>Immeubles</b> |                      |        |     |
|------------------|----------------------|--------|-----|
| Commune          | Désignation Cadastre | Volume | Lot |
|                  |                      |        |     |

**RELEVÉ DES FORMALITES PUBLIEES DU 01/01/1973 AU 24/07/2023**

*Disposition n° 1 de la formalité 9104P01 2022P13771 :*

| <b>Immeubles</b> |   |               |            |
|------------------|---|---------------|------------|
| <b>Commune</b>   | <b>Désignation Cadastrale</b>   | <b>Volume</b> | <b>Lot</b> |
| GRIGNY           | AK 156<br>AK 226<br>AK 262<br>AK 270 à AK 271<br>AK 281 à AK 282<br>AL 18<br>AL 20<br>AL 23<br>AL 25<br>AL 37<br>AL 39<br>AL 45 à AL 52<br>AL 64<br>AL 77<br>AL 80<br>AL 86 à AL 88<br>AL 91 à AL 95<br>AL 97<br>AL 99<br>AL 101 à AL 116<br>AL 118<br>AL 121<br>AL 123 à AL 129<br>AL 134 à AL 142<br>AM 6<br>AM 11 à AM 14<br>AM 23 à AM 26<br>AM 60 à AM 64<br>AM 66 à AM 68<br>AM 74<br>AM 77 |               |            |



**RELEVÉ DES FORMALITES PUBLIEES DU 01/01/1973 AU 24/07/2023**

*Disposition n° 1 de la formalité 9104P01 2022P13771 :*

| <b>Immeubles</b> |   |               |            |
|------------------|---|---------------|------------|
| <b>Commune</b>   | <b>Désignation Cadastrale</b>   | <b>Volume</b> | <b>Lot</b> |
|                  | AM 79<br>AM 83 à AM 85<br>AM 87<br>AM 89<br>AM 91 à AM 95<br>AM 97<br>AM 99 à AM 101<br>AM 104<br>AM 108 à AM 109<br>AM 111<br>AM 113 à AM 114<br>AM 118<br>AM 129 à AM 132 |               |            |
| GRIGNY           | AL 22<br>AL 60 à AL 63  | 2             |            |
| GRIGNY           | AL 24   | 2             |            |
| GRIGNY           | AL 69   | 2             |            |
| GRIGNY           | AM 75   | 2             |            |
| GRIGNY           | AL 85   | 2             |            |
| GRIGNY           | AM 76   | 2             |            |

**RELEVÉ DES FORMALITES PUBLIEES DU 01/01/1973 AU 24/07/2023**

*Disposition n° 1 de la formalité 9104P01 2022P13771 :*

| <b>Immeubles</b> |                         |        |     |
|------------------|-------------------------|--------|-----|
| Commune          | Désignation Cadastreale | Volume | Lot |
| GRIGNY           | AL 22                   | 2      |     |
|                  | AL 60 à AL 63           |        |     |
| GRIGNY           | AL 24                   | 2      |     |
| GRIGNY           | AL 69                   | 2      |     |
| GRIGNY           | AK 156                  |        |     |
|                  | AK 226                  |        |     |
|                  | AK 262                  |        |     |
|                  | AL 18                   |        |     |
|                  | AL 20                   |        |     |
|                  | AL 23                   |        |     |
|                  | AL 25                   |        |     |
|                  | AL 37                   |        |     |
|                  | AL 39                   |        |     |
|                  | AL 45 à AL 52           |        |     |
|                  | AL 64                   |        |     |
|                  | AL 77                   |        |     |
|                  | AL 80                   |        |     |
|                  | AM 13 à AM 14           |        |     |
|                  | AM 23 à AM 26           |        |     |
|                  | AM 61 à AM 63           |        |     |
|                  | AM 74                   |        |     |
|                  | AM 77                   |        |     |
|                  | AM 79                   |        |     |
|                  |                         |        |     |

**RELEVÉ DES FORMALITES PUBLIEES DU 01/01/1973 AU 24/07/2023**

*Disposition n° 1 de la formalité 9104P01 2022P13771 :*

| <b>Immeubles</b> |   |        |     |
|------------------|---|--------|-----|
| Commune          | Désignation Cadastreale   | Volume | Lot |
| GRIGNY           | AM 76   | 2      |     |
| GRIGNY           | AL 22<br>AL 60 à AL 63  | 2      |     |
| GRIGNY           | AL 24   | 2      |     |
| GRIGNY           | AL 69   | 2      |     |
| GRIGNY           | AL 85   | 2      |     |
| GRIGNY           | AM 75   | 2      |     |
| GRIGNY           | AK 156<br>AK 270 à AK 271<br>AK 281 à AK 282<br>AL 91 à AL 95<br>AL 97<br>AL 99<br>AL 101 à AL 116<br>AL 118<br>AL 121<br>AL 123<br>AL 125<br>AL 128<br>AL 134 à AL 136<br>AL 138<br>AL 140 à AL 142<br>AM 25 à AM 26<br>AM 83 à AM 85<br>AM 87 |        |     |

**RELEVÉ DES FORMALITES PUBLIEES DU 01/01/1973 AU 24/07/2023**

*Disposition n° 1 de la formalité 9104P01 2022P13771 :*

| <b>Immeubles</b> |  |               |   |
|------------------|--|---------------|---|
| <b>Commune</b>   | <b>Désignation Cadastrale</b>  | <b>Volume</b> | <b>Lot</b>  |
|                  | AM 89<br>AM 91 à AM 95<br>AM 97<br>AM 99 à AM 101<br>AM 104<br>AM 108 à AM 109<br>AM 111<br>AM 113 à AM 114<br>AM 118<br>AM 130 à AM 131 |               | 84<br>780<br>10003<br>10006 à 10007<br>10014 à 10049<br>20001 à 20002<br>20004 à 20007<br>30001 à 30005<br>60009 à 60021<br>60029 à 60041<br>60049 à 60061<br>60069 à 60088<br>83000<br>110001 à 110448<br>120001 à 120208<br>130001 à 130032<br>130035 à 130370<br>140001 à 140392<br>150001 à 150438<br>160001 à 160209 |

**RELEVÉ DES FORMALITES PUBLIEES DU 01/01/1973 AU 24/07/2023**

*Disposition n° 1 de la formalité 9104P01 2022P13771 :*

| <b>Immeubles</b> |                               |               |                 |
|------------------|-------------------------------|---------------|-----------------|
| <b>Commune</b>   | <b>Désignation Cadastrale</b> | <b>Volume</b> | <b>Lot</b>      |
|                  |                               |               | 170001 à 170224 |
|                  |                               |               | 180001 à 180429 |
|                  |                               |               | 210001 à 210057 |
|                  |                               |               | 210059 à 210201 |
|                  |                               |               | 230184          |
|                  |                               |               | 240001 à 240183 |
|                  |                               |               | 240185 à 240293 |
|                  |                               |               | 250001 à 250323 |
|                  |                               |               | 260001 à 260582 |
|                  |                               |               | 270001 à 270423 |
|                  |                               |               | 280001 à 280509 |
|                  |                               |               | 290001 à 290427 |
|                  |                               |               | 300001 à 300314 |
|                  |                               |               | 310001 à 310323 |
|                  |                               |               | 330001 à 330471 |
|                  |                               |               | 410001 à 410443 |
|                  |                               |               | 420001 à 420307 |
|                  |                               |               | 430001 à 430400 |
|                  |                               |               | 440001 à 440405 |
|                  |                               |               | 450001 à 450388 |
|                  |                               |               | 460001 à 460434 |
|                  |                               |               | 460436 à 460618 |
|                  |                               |               | 470001 à 470635 |
|                  |                               |               | 480001 à 480736 |
|                  |                               |               | 490001 à 490680 |
|                  |                               |               | 600001 à 600032 |
|                  |                               |               | 610001 à 610100 |
|                  |                               |               | 620001 à 620043 |
|                  |                               |               | 630001 à 630026 |
|                  |                               |               | 640001 à 640046 |
|                  |                               |               | 730001 à 730030 |

**RELEVÉ DES FORMALITES PUBLIEES DU 01/01/1973 AU 24/07/2023**

*Disposition n° 1 de la formalité 9104P01 2022P13771 :*

| <b>Immeubles</b> |                        |        |                 |
|------------------|------------------------|--------|-----------------|
| Commune          | Désignation Cadastrale | Volume | Lot             |
|                  |                        |        | 770001 à 770092 |
|                  |                        |        | 780001 à 780016 |
|                  |                        |        | 790215 à 790253 |
|                  |                        |        | 790255 à 790289 |
|                  |                        |        | 790293 à 790345 |
|                  |                        |        | 790347 à 790353 |
|                  |                        |        | 790356 à 790389 |
|                  |                        |        | 790391 à 790398 |
|                  |                        |        | 790415 à 790423 |
|                  |                        |        | 790475 à 790486 |
|                  |                        |        | 790489 à 790524 |
|                  |                        |        | 790526 à 790536 |
|                  |                        |        | 790538 à 790564 |
|                  |                        |        | 790566 à 790573 |
|                  |                        |        | 790582 à 790599 |
|                  |                        |        | 790601 à 790626 |
|                  |                        |        | 790654 à 790681 |
|                  |                        |        | 800001 à 800492 |
|                  |                        |        | 810001 à 810364 |
|                  |                        |        | 830001 à 830714 |
|                  |                        |        | 840001 à 840024 |
|                  |                        |        | 999999          |
|                  |                        |        | 9999999         |

Complément : Acte complémentaire et rectificatif à l'acte de scission de copropriété valant modificatif d'état descriptif de division publié le 06/12/2019 Vol 2019 P n° 10275 pour ce qui concerne la désignation de l'assise de la copropriété qui suite aux diverses divisions de parcelles est désormais cadastrées:

- AK 156
- AK 270
- AK 271
- AK 281
- AK 282
- AL 91
- AL 92
- AL 93
- AL 94

*Disposition n° 1 de la formalité 9104P01 2022P13771 :*

AL 95  
AL 97  
AL 99  
AL 101  
AL 102  
AL 103  
AL 104  
AL 105  
AL 106  
AL 107  
AL 108  
AL 109  
AL 110  
AL 111  
AL 112  
AL 113  
AL 114  
AL 115  
AL 116  
AL 118  
AL 121  
AL 123  
AL 125  
AL 128  
AL 134  
AL 135  
AL 136  
AL 138  
AL 140  
AL 141  
AL 142  
AL 22, 60, 61, 62, 63 VOL 2  
AL 24 VOL 2  
AL 69 VOL 2  
AL 85 VOL 2  
AM 25  
AM 26  
AM 75 VOL 2  
AM 76 VOL 2  
AM 83  
AM 84  
AM 85  
AM 87  
AM 89  
AM 91  
AM 92  
AM 93  
AM 94

**RELEVÉ DES FORMALITES PUBLIEES DU 01/01/1973 AU 24/07/2023**

*Disposition n° 1 de la formalité 9104P01 2022P13771 :*

- AM 95
- AM 97
- AM 99
- AM 100
- AM 101
- AM 104
- AM 108
- AM 109
- AM 111
- AM 113
- AM 114
- AM 118
- AM 130
- AM 131

|   |                            |   |                             |
|---|----------------------------|---|-----------------------------|
| <b>N° d'ordre : 121</b>   | Date de dépôt : 28/07/2022 | Référence d'enlissement : <b>9104P01 2022P22795</b> | Date de l'acte : 24/05/2022 |
| Nature de l'acte : <b>CONSTATATION DES EFFETS DE LA SCISSION JUDICIAIRE</b> |                            |   |                             |
| Rédacteur : NOT INREP LIONEL / PARIS  |                            |   |                             |

*Disposition n° 1 de la formalité 9104P01 2022P22795 :*

| <b>Disposants</b> |   |                                    |  |
|-------------------|---|------------------------------------|--|
| Numéro            | Désignation des Personnes                                       | Date de Naissance ou N° d'identité |  |
| 1                 | SYNDICAT DES COPROPRIETAIRES PRINCIPAL DE LA RESIDENCE GRIGNY 2 |                                    |  |

| <b>Immeubles</b> |                        |        |     |
|------------------|------------------------|--------|-----|
| Commune          | Désignation Cadastrale | Volume | Lot |
|                  |                        |        |     |



**RELEVÉ DES FORMALITES PUBLIEES DU 01/01/1973 AU 24/07/2023**

*Disposition n° 1 de la formalité 9104P01 2022P22795 :*

| <b>Immeubles</b> |   |               |            |
|------------------|---|---------------|------------|
| <b>Commune</b>   | <b>Désignation Cadastrale</b>   | <b>Volume</b> | <b>Lot</b> |
| GRIGNY           | AK 156<br>AK 270 à AK 271<br>AK 281 à AK 282<br>AL 91 à AL 95<br>AL 97<br>AL 99<br>AL 101 à AL 116<br>AL 118<br>AL 121<br>AL 123<br>AL 125<br>AL 128<br>AL 134 à AL 136<br>AL 138<br>AL 140 à AL 142<br>AM 25 à AM 26<br>AM 83 à AM 85<br>AM 87<br>AM 89<br>AM 91 à AM 95<br>AM 97<br>AM 99 à AM 101<br>AM 104<br>AM 108 à AM 109<br>AM 111<br>AM 113 à AM 114<br>AM 118<br>AM 130 à AM 131 |               |            |

**RELEVÉ DES FORMALITES PUBLIEES DU 01/01/1973 AU 24/07/2023**

*Disposition n° 1 de la formalité 9104P01 2022P22795 :*

| <b>Immeubles</b> |                        |        |     |
|------------------|------------------------|--------|-----|
| Commune          | Désignation Cadastre   | Volume | Lot |
| GRIGNY           | AL 22<br>AL 60 à AL 63 | 2      |     |
| GRIGNY           | AL 24                  | 2      |     |
| GRIGNY           | AL 69                  | 2      |     |
| GRIGNY           | AM 75                  | 2      |     |
| GRIGNY           | AL 85                  | 2      |     |
| GRIGNY           | AM 76                  | 2      |     |

**RELEVÉ DES FORMALITES PUBLIEES DU 01/01/1973 AU 24/07/2023**

*Disposition n° 1 de la formalité 9104P01 2022P22795 :*

| <b>Immeubles</b> |   |        |     |
|------------------|---|--------|-----|
| Commune          | Désignation Cadastreale   | Volume | Lot |
| GRIGNY           | AM 76   | 2      |     |
| GRIGNY           | AL 22<br>AL 60 à AL 63  | 2      |     |
| GRIGNY           | AL 24   | 2      |     |
| GRIGNY           | AL 69   | 2      |     |
| GRIGNY           | AL 85   | 2      |     |
| GRIGNY           | AM 75   | 2      |     |
| GRIGNY           | AK 156<br>AK 270 à AK 271<br>AK 281 à AK 282<br>AL 91 à AL 95<br>AL 97<br>AL 99<br>AL 101 à AL 116<br>AL 118<br>AL 121<br>AL 123<br>AL 125<br>AL 128<br>AL 134 à AL 136<br>AL 138<br>AL 140 à AL 142<br>AM 25 à AM 26<br>AM 83 à AM 85<br>AM 87 | 2      |     |

**RELEVÉ DES FORMALITES PUBLIEES DU 01/01/1973 AU 24/07/2023**

*Disposition n° 1 de la formalité 9104P01 2022P22795 :*

| <b>Immeubles</b> |  |               |   |
|------------------|--|---------------|---|
| <b>Commune</b>   | <b>Désignation Cadastrale</b>  | <b>Volume</b> | <b>Lot</b>  |
|                  | AM 89<br>AM 91 à AM 95<br>AM 97<br>AM 99 à AM 101<br>AM 104<br>AM 108 à AM 109<br>AM 111<br>AM 113 à AM 114<br>AM 118<br>AM 130 à AM 131 |               | 84<br>780<br>10003<br>10006 à 10007<br>10014 à 10049<br>20001 à 20002<br>20004 à 20007<br>30001 à 30005<br>60009 à 60021<br>60029 à 60041<br>60049 à 60061<br>60069 à 60088<br>110001 à 110448<br>120001 à 120208<br>130001 à 130032<br>130035 à 130370<br>140001 à 140392<br>150001 à 150438<br>160001 à 160209<br>170001 à 170224 |

**RELEVÉ DES FORMALITES PUBLIEES DU 01/01/1973 AU 24/07/2023**

*Disposition n° 1 de la formalité 9104P01 2022P22795 :*

| <b>Immeubles</b> |                               |               |                 |
|------------------|-------------------------------|---------------|-----------------|
| <b>Commune</b>   | <b>Désignation Cadastrale</b> | <b>Volume</b> | <b>Lot</b>      |
|                  |                               |               | 180001 à 180429 |
|                  |                               |               | 210001 à 210057 |
|                  |                               |               | 210059 à 210201 |
|                  |                               |               | 230184          |
|                  |                               |               | 240001 à 240183 |
|                  |                               |               | 240185 à 240293 |
|                  |                               |               | 250001 à 250323 |
|                  |                               |               | 260001 à 260582 |
|                  |                               |               | 270001 à 270423 |
|                  |                               |               | 280001 à 280509 |
|                  |                               |               | 290001 à 290427 |
|                  |                               |               | 300001 à 300314 |
|                  |                               |               | 310001 à 310323 |
|                  |                               |               | 330001 à 330471 |
|                  |                               |               | 410001 à 410443 |
|                  |                               |               | 420001 à 420307 |
|                  |                               |               | 430001 à 430400 |
|                  |                               |               | 440001 à 440405 |
|                  |                               |               | 450001 à 450388 |
|                  |                               |               | 460001 à 460434 |
|                  |                               |               | 460436 à 460618 |
|                  |                               |               | 470001 à 470635 |
|                  |                               |               | 480001 à 480736 |
|                  |                               |               | 490001 à 490680 |
|                  |                               |               | 600001 à 600032 |
|                  |                               |               | 610001 à 610100 |
|                  |                               |               | 620001 à 620043 |
|                  |                               |               | 630001 à 630026 |
|                  |                               |               | 640001 à 640046 |
|                  |                               |               | 730001 à 730030 |
|                  |                               |               | 770001 à 770092 |

**RELEVÉ DES FORMALITES PUBLIEES DU 01/01/1973 AU 24/07/2023**

*Disposition n° 1 de la formalité 9104P01 2022P22795 :*

| <b>Immeubles</b> |                        |        |                 |
|------------------|------------------------|--------|-----------------|
| Commune          | Désignation Cadastrale | Volume | Lot             |
|                  |                        |        | 780001 à 780016 |
|                  |                        |        | 790215 à 790253 |
|                  |                        |        | 790255 à 790289 |
|                  |                        |        | 790293 à 790345 |
|                  |                        |        | 790347 à 790353 |
|                  |                        |        | 790356 à 790389 |
|                  |                        |        | 790391 à 790398 |
|                  |                        |        | 790415 à 790423 |
|                  |                        |        | 790475 à 790486 |
|                  |                        |        | 790489 à 790524 |
|                  |                        |        | 790526 à 790536 |
|                  |                        |        | 790538 à 790564 |
|                  |                        |        | 790566 à 790573 |
|                  |                        |        | 790582 à 790599 |
|                  |                        |        | 790601 à 790626 |
|                  |                        |        | 790654 à 790681 |
|                  |                        |        | 800001 à 800492 |
|                  |                        |        | 810001 à 810364 |
|                  |                        |        | 830001 à 830714 |
|                  |                        |        | 840001 à 840024 |
|                  |                        |        | 999999          |
|                  |                        |        | 999999          |

Complément : Le présent acte est destiné à constater les effets de la division du Syndicat des Copropriétaires de l'ensemble immobilier GRIGNY 2 et ses conséquences sur l'ensemble immobilier suite au jugement rendu le 24/09/2021 par le Tribunal Judiciaire d'Evry.

La copropriété sera divisée en 33 nouvelles copropriétés reprenant les tranches de lots existants devenant indépendantes les unes des autres.

|                         |   |   |                             |
|-------------------------|---|---|-----------------------------|
| <b>N° d'ordre : 122</b> | Date de dépôt : 02/08/2022  | Référence d'enlissement : <b>9104P01 2022P23603</b> | Date de l'acte : 29/06/2022 |
|                         | Nature de l'acte : <b>ETAT DESCRIPTIF DE DIVISION ET RCP T31 VLAMINCK -GRIGNY</b> |   |                             |
|                         | Rédacteur : NOT ARCHAMBAULT CAROLINE / PARIS                                      |   |                             |

**RELEVÉ DES FORMALITÉS PUBLIÉES DU 01/01/1973 AU 24/07/2023**

*Disposition n° 1 de la formalité 9104P01 2022P23603 : CORRESPONDANCE ANCIENS LOTS SOUS AK 156 ET NOUVELLE COPRO*

| <b>Ancienne Désignation</b> |     |     |      |     |     | <b>Nouvelle désignation</b> |     |     |      |     |     |
|-----------------------------|-----|-----|------|-----|-----|-----------------------------|-----|-----|------|-----|-----|
| Commune                     | Pfx | Sec | Plan | Vol | Lot | Commune                     | Pfx | Sec | Plan | Vol | Lot |

**RELEVÉ DES FORMALITES PUBLIEES DU 01/01/1973 AU 24/07/2023**

*Disposition n° 1 de la formalité 9104P01 2022P23603 : CORRESPONDANCE ANCIENS LOTS SOUS AK 156 ET NOUVELLE COPRO*

| Ancienne Désignation |     |     |           |     |     | Nouvelle désignation |     |     |      |     |     |
|----------------------|-----|-----|-----------|-----|-----|----------------------|-----|-----|------|-----|-----|
| Commune              | Pfx | Sec | Plan      | Vol | Lot | Commune              | Pfx | Sec | Plan | Vol | Lot |
| GRIGNY               |     | AM  | 76        |     |     | GRIGNY               |     | AL  | 112  |     |     |
|                      |     |     |           | 2   |     |                      |     |     |      |     | 1   |
| GRIGNY               |     | AL  | 85        |     |     |                      |     |     |      |     |     |
|                      |     |     |           | 2   |     |                      |     |     |      |     |     |
| GRIGNY               |     | AM  | 75        |     |     |                      |     |     |      |     |     |
|                      |     |     |           | 2   |     |                      |     |     |      |     |     |
| GRIGNY               |     | AL  | 69        |     |     |                      |     |     |      |     |     |
|                      |     |     |           | 2   |     |                      |     |     |      |     |     |
| GRIGNY               |     | AL  | 24        |     |     |                      |     |     |      |     |     |
|                      |     |     |           | 2   |     |                      |     |     |      |     |     |
| GRIGNY               |     | AL  | 22        |     |     |                      |     |     |      |     |     |
|                      |     | AL  | 60 à 63   |     |     |                      |     |     |      |     |     |
|                      |     |     |           | 2   |     |                      |     |     |      |     |     |
| GRIGNY               |     | AK  | 156       |     |     |                      |     |     |      |     |     |
|                      |     | AK  | 270 à 271 |     |     |                      |     |     |      |     |     |
|                      |     | AK  | 281 à 282 |     |     |                      |     |     |      |     |     |
|                      |     | AL  | 91 à 95   |     |     |                      |     |     |      |     |     |
|                      |     | AL  | 97        |     |     |                      |     |     |      |     |     |
|                      |     | AL  | 99        |     |     |                      |     |     |      |     |     |
|                      |     | AL  | 101 à 116 |     |     |                      |     |     |      |     |     |
|                      |     | AL  | 118       |     |     |                      |     |     |      |     |     |
|                      |     | AL  | 121       |     |     |                      |     |     |      |     |     |
|                      |     | AL  | 123       |     |     |                      |     |     |      |     |     |
|                      |     | AL  | 125       |     |     |                      |     |     |      |     |     |



**RELEVÉ DES FORMALITES PUBLIEES DU 01/01/1973 AU 24/07/2023**

*Disposition n° 1 de la formalité 9104P01 2022P23603 : CORRESPONDANCE ANCIENS LOTS SOUS AK 156 ET NOUVELLE COPRO*

| Ancienne Désignation |     |     |           |     |        | Nouvelle désignation |     |     |      |     |     |
|----------------------|-----|-----|-----------|-----|--------|----------------------|-----|-----|------|-----|-----|
| Commune              | Pfx | Sec | Plan      | Vol | Lot    | Commune              | Pfx | Sec | Plan | Vol | Lot |
|                      |     | AL  | 128       |     |        |                      |     |     |      |     |     |
|                      |     | AL  | 134 à 136 |     |        |                      |     |     |      |     |     |
|                      |     | AL  | 138       |     |        |                      |     |     |      |     |     |
|                      |     | AL  | 140 à 142 |     |        |                      |     |     |      |     |     |
|                      |     | AM  | 25 à 26   |     |        |                      |     |     |      |     |     |
|                      |     | AM  | 83 à 85   |     |        |                      |     |     |      |     |     |
|                      |     | AM  | 87        |     |        |                      |     |     |      |     |     |
|                      |     | AM  | 89        |     |        |                      |     |     |      |     |     |
|                      |     | AM  | 91 à 95   |     |        |                      |     |     |      |     |     |
|                      |     | AM  | 97        |     |        |                      |     |     |      |     |     |
|                      |     | AM  | 99 à 101  |     |        |                      |     |     |      |     |     |
|                      |     | AM  | 104       |     |        |                      |     |     |      |     |     |
|                      |     | AM  | 108 à 109 |     |        |                      |     |     |      |     |     |
|                      |     | AM  | 111       |     |        |                      |     |     |      |     |     |
|                      |     | AM  | 113 à 114 |     |        |                      |     |     |      |     |     |
|                      |     | AM  | 118       |     |        |                      |     |     |      |     |     |
|                      |     | AM  | 130 à 131 |     |        |                      |     |     |      |     |     |
|                      |     |     |           |     | 310001 |                      |     |     |      |     |     |
|                      |     |     |           |     | 310002 |                      |     |     |      |     | 2   |
|                      |     |     |           |     | 310003 |                      |     |     |      |     | 3   |
|                      |     |     |           |     | 310004 |                      |     |     |      |     | 4   |
|                      |     |     |           |     | 310005 |                      |     |     |      |     | 5   |
|                      |     |     |           |     | 310006 |                      |     |     |      |     | 6   |

**RELEVÉ DES FORMALITES PUBLIEES DU 01/01/1973 AU 24/07/2023**

*Disposition n° 1 de la formalité 9104P01 2022P23603 : CORRESPONDANCE ANCIENS LOTS SOUS AK 156 ET NOUVELLE COPRO*

| Ancienne Désignation |     |     |      |     |        | Nouvelle désignation |     |     |      |     |     |
|----------------------|-----|-----|------|-----|--------|----------------------|-----|-----|------|-----|-----|
| Commune              | Pfx | Sec | Plan | Vol | Lot    | Commune              | Pfx | Sec | Plan | Vol | Lot |
|                      |     |     |      |     | 310007 |                      |     |     |      |     | 7   |
|                      |     |     |      |     | 310008 |                      |     |     |      |     | 8   |
|                      |     |     |      |     | 310009 |                      |     |     |      |     | 9   |
|                      |     |     |      |     | 310010 |                      |     |     |      |     | 10  |
|                      |     |     |      |     | 310011 |                      |     |     |      |     | 11  |
|                      |     |     |      |     | 310012 |                      |     |     |      |     | 12  |
|                      |     |     |      |     | 310013 |                      |     |     |      |     | 13  |
|                      |     |     |      |     | 310014 |                      |     |     |      |     | 14  |
|                      |     |     |      |     | 310015 |                      |     |     |      |     | 15  |
|                      |     |     |      |     | 310016 |                      |     |     |      |     | 16  |
|                      |     |     |      |     | 310017 |                      |     |     |      |     | 17  |
|                      |     |     |      |     | 310018 |                      |     |     |      |     | 18  |
|                      |     |     |      |     | 310019 |                      |     |     |      |     | 19  |
|                      |     |     |      |     | 310020 |                      |     |     |      |     | 20  |
|                      |     |     |      |     | 310021 |                      |     |     |      |     | 21  |
|                      |     |     |      |     | 310022 |                      |     |     |      |     | 22  |
|                      |     |     |      |     | 310023 |                      |     |     |      |     | 23  |
|                      |     |     |      |     | 310024 |                      |     |     |      |     | 24  |
|                      |     |     |      |     | 310025 |                      |     |     |      |     | 25  |
|                      |     |     |      |     | 310026 |                      |     |     |      |     | 26  |
|                      |     |     |      |     | 310027 |                      |     |     |      |     | 27  |
|                      |     |     |      |     | 310028 |                      |     |     |      |     | 28  |

**RELEVÉ DES FORMALITES PUBLIEES DU 01/01/1973 AU 24/07/2023**

*Disposition n° 1 de la formalité 9104P01 2022P23603 : CORRESPONDANCE ANCIENS LOTS SOUS AK 156 ET NOUVELLE COPRO*

| Ancienne Désignation |     |     |      |     |        | Nouvelle désignation |     |     |      |     |     |
|----------------------|-----|-----|------|-----|--------|----------------------|-----|-----|------|-----|-----|
| Commune              | Pfx | Sec | Plan | Vol | Lot    | Commune              | Pfx | Sec | Plan | Vol | Lot |
|                      |     |     |      |     | 310029 |                      |     |     |      |     | 29  |
|                      |     |     |      |     | 310030 |                      |     |     |      |     | 30  |
|                      |     |     |      |     | 310031 |                      |     |     |      |     | 31  |
|                      |     |     |      |     | 310032 |                      |     |     |      |     | 32  |
|                      |     |     |      |     | 310033 |                      |     |     |      |     | 33  |
|                      |     |     |      |     | 310034 |                      |     |     |      |     | 34  |
|                      |     |     |      |     | 310035 |                      |     |     |      |     | 35  |
|                      |     |     |      |     | 310036 |                      |     |     |      |     | 36  |
|                      |     |     |      |     | 310037 |                      |     |     |      |     | 37  |
|                      |     |     |      |     | 310038 |                      |     |     |      |     | 38  |
|                      |     |     |      |     | 310039 |                      |     |     |      |     | 39  |
|                      |     |     |      |     | 310040 |                      |     |     |      |     | 40  |
|                      |     |     |      |     | 310041 |                      |     |     |      |     | 41  |
|                      |     |     |      |     | 310042 |                      |     |     |      |     | 42  |
|                      |     |     |      |     | 310043 |                      |     |     |      |     | 43  |
|                      |     |     |      |     | 310044 |                      |     |     |      |     | 44  |
|                      |     |     |      |     | 310045 |                      |     |     |      |     | 45  |
|                      |     |     |      |     | 310046 |                      |     |     |      |     | 46  |
|                      |     |     |      |     | 310047 |                      |     |     |      |     | 47  |
|                      |     |     |      |     | 310048 |                      |     |     |      |     | 48  |
|                      |     |     |      |     | 310049 |                      |     |     |      |     | 49  |
|                      |     |     |      |     | 310050 |                      |     |     |      |     | 50  |

**RELEVÉ DES FORMALITES PUBLIEES DU 01/01/1973 AU 24/07/2023**

*Disposition n° 1 de la formalité 9104P01 2022P23603 : CORRESPONDANCE ANCIENS LOTS SOUS AK 156 ET NOUVELLE COPRO*

| Ancienne Désignation |     |     |      |     |        | Nouvelle désignation |     |     |      |     |     |
|----------------------|-----|-----|------|-----|--------|----------------------|-----|-----|------|-----|-----|
| Commune              | Pfx | Sec | Plan | Vol | Lot    | Commune              | Pfx | Sec | Plan | Vol | Lot |
|                      |     |     |      |     | 310051 |                      |     |     |      |     | 51  |
|                      |     |     |      |     | 310052 |                      |     |     |      |     | 52  |
|                      |     |     |      |     | 310053 |                      |     |     |      |     | 53  |
|                      |     |     |      |     | 310054 |                      |     |     |      |     | 54  |
|                      |     |     |      |     | 310055 |                      |     |     |      |     | 55  |
|                      |     |     |      |     | 310056 |                      |     |     |      |     | 56  |
|                      |     |     |      |     | 310057 |                      |     |     |      |     | 57  |
|                      |     |     |      |     | 310058 |                      |     |     |      |     | 58  |
|                      |     |     |      |     | 310059 |                      |     |     |      |     | 59  |
|                      |     |     |      |     | 310060 |                      |     |     |      |     | 60  |
|                      |     |     |      |     | 310061 |                      |     |     |      |     | 61  |
|                      |     |     |      |     | 310062 |                      |     |     |      |     | 62  |
|                      |     |     |      |     | 310063 |                      |     |     |      |     | 63  |
|                      |     |     |      |     | 310064 |                      |     |     |      |     | 64  |
|                      |     |     |      |     | 310065 |                      |     |     |      |     | 65  |
|                      |     |     |      |     | 310066 |                      |     |     |      |     | 66  |
|                      |     |     |      |     | 310067 |                      |     |     |      |     | 67  |
|                      |     |     |      |     | 310068 |                      |     |     |      |     | 68  |
|                      |     |     |      |     | 310069 |                      |     |     |      |     | 69  |
|                      |     |     |      |     | 310070 |                      |     |     |      |     | 70  |
|                      |     |     |      |     | 310071 |                      |     |     |      |     | 71  |
|                      |     |     |      |     | 310072 |                      |     |     |      |     | 72  |

**RELEVÉ DES FORMALITES PUBLIEES DU 01/01/1973 AU 24/07/2023**

*Disposition n° 1 de la formalité 9104P01 2022P23603 : CORRESPONDANCE ANCIENS LOTS SOUS AK 156 ET NOUVELLE COPRO*

| Ancienne Désignation |     |     |      |     |        | Nouvelle désignation |     |     |      |     |     |
|----------------------|-----|-----|------|-----|--------|----------------------|-----|-----|------|-----|-----|
| Commune              | Pfx | Sec | Plan | Vol | Lot    | Commune              | Pfx | Sec | Plan | Vol | Lot |
|                      |     |     |      |     | 310073 |                      |     |     |      |     | 73  |
|                      |     |     |      |     | 310074 |                      |     |     |      |     | 74  |
|                      |     |     |      |     | 310075 |                      |     |     |      |     | 75  |
|                      |     |     |      |     | 310076 |                      |     |     |      |     | 76  |
|                      |     |     |      |     | 310077 |                      |     |     |      |     | 77  |
|                      |     |     |      |     | 310078 |                      |     |     |      |     | 78  |
|                      |     |     |      |     | 310079 |                      |     |     |      |     | 79  |
|                      |     |     |      |     | 310080 |                      |     |     |      |     | 80  |
|                      |     |     |      |     | 310081 |                      |     |     |      |     | 81  |
|                      |     |     |      |     | 310082 |                      |     |     |      |     | 82  |
|                      |     |     |      |     | 310083 |                      |     |     |      |     | 83  |
|                      |     |     |      |     | 310084 |                      |     |     |      |     | 84  |
|                      |     |     |      |     | 310085 |                      |     |     |      |     | 85  |
|                      |     |     |      |     | 310086 |                      |     |     |      |     | 86  |
|                      |     |     |      |     | 310087 |                      |     |     |      |     | 87  |
|                      |     |     |      |     | 310088 |                      |     |     |      |     | 88  |
|                      |     |     |      |     | 310089 |                      |     |     |      |     | 89  |
|                      |     |     |      |     | 310090 |                      |     |     |      |     | 90  |
|                      |     |     |      |     | 310091 |                      |     |     |      |     | 91  |
|                      |     |     |      |     | 310092 |                      |     |     |      |     | 92  |
|                      |     |     |      |     | 310093 |                      |     |     |      |     | 93  |
|                      |     |     |      |     | 310094 |                      |     |     |      |     | 94  |

**RELEVÉ DES FORMALITES PUBLIEES DU 01/01/1973 AU 24/07/2023**

*Disposition n° 1 de la formalité 9104P01 2022P23603 : CORRESPONDANCE ANCIENS LOTS SOUS AK 156 ET NOUVELLE COPRO*

| Ancienne Désignation |     |     |      |     |        | Nouvelle désignation |     |     |      |     |     |
|----------------------|-----|-----|------|-----|--------|----------------------|-----|-----|------|-----|-----|
| Commune              | Pfx | Sec | Plan | Vol | Lot    | Commune              | Pfx | Sec | Plan | Vol | Lot |
|                      |     |     |      |     | 310095 |                      |     |     |      |     | 95  |
|                      |     |     |      |     | 310096 |                      |     |     |      |     | 96  |
|                      |     |     |      |     | 310097 |                      |     |     |      |     | 97  |
|                      |     |     |      |     | 310098 |                      |     |     |      |     | 98  |
|                      |     |     |      |     | 310099 |                      |     |     |      |     | 99  |
|                      |     |     |      |     | 310100 |                      |     |     |      |     | 100 |
|                      |     |     |      |     | 310101 |                      |     |     |      |     | 101 |
|                      |     |     |      |     | 310102 |                      |     |     |      |     | 102 |
|                      |     |     |      |     | 310103 |                      |     |     |      |     | 103 |
|                      |     |     |      |     | 310104 |                      |     |     |      |     | 104 |
|                      |     |     |      |     | 310105 |                      |     |     |      |     | 105 |
|                      |     |     |      |     | 310106 |                      |     |     |      |     | 106 |
|                      |     |     |      |     | 310107 |                      |     |     |      |     | 107 |
|                      |     |     |      |     | 310108 |                      |     |     |      |     | 108 |
|                      |     |     |      |     | 310109 |                      |     |     |      |     | 109 |
|                      |     |     |      |     | 310110 |                      |     |     |      |     | 110 |
|                      |     |     |      |     | 310111 |                      |     |     |      |     | 111 |
|                      |     |     |      |     | 310112 |                      |     |     |      |     | 112 |
|                      |     |     |      |     | 310113 |                      |     |     |      |     | 113 |
|                      |     |     |      |     | 310114 |                      |     |     |      |     | 114 |
|                      |     |     |      |     | 310115 |                      |     |     |      |     | 115 |
|                      |     |     |      |     | 310116 |                      |     |     |      |     | 116 |

**RELEVÉ DES FORMALITES PUBLIEES DU 01/01/1973 AU 24/07/2023**

*Disposition n° 1 de la formalité 9104P01 2022P23603 : CORRESPONDANCE ANCIENS LOTS SOUS AK 156 ET NOUVELLE COPRO*

| Ancienne Désignation |     |     |      |     |        | Nouvelle désignation |     |     |      |     |     |
|----------------------|-----|-----|------|-----|--------|----------------------|-----|-----|------|-----|-----|
| Commune              | Pfx | Sec | Plan | Vol | Lot    | Commune              | Pfx | Sec | Plan | Vol | Lot |
|                      |     |     |      |     | 310117 |                      |     |     |      |     | 117 |
|                      |     |     |      |     | 310118 |                      |     |     |      |     | 118 |
|                      |     |     |      |     | 310119 |                      |     |     |      |     | 119 |
|                      |     |     |      |     | 310120 |                      |     |     |      |     | 120 |
|                      |     |     |      |     | 310121 |                      |     |     |      |     | 121 |
|                      |     |     |      |     | 310122 |                      |     |     |      |     | 122 |
|                      |     |     |      |     | 310123 |                      |     |     |      |     | 123 |
|                      |     |     |      |     | 310124 |                      |     |     |      |     | 124 |
|                      |     |     |      |     | 310125 |                      |     |     |      |     | 125 |
|                      |     |     |      |     | 310126 |                      |     |     |      |     | 126 |
|                      |     |     |      |     | 310127 |                      |     |     |      |     | 127 |
|                      |     |     |      |     | 310128 |                      |     |     |      |     | 128 |
|                      |     |     |      |     | 310129 |                      |     |     |      |     | 129 |
|                      |     |     |      |     | 310130 |                      |     |     |      |     | 130 |
|                      |     |     |      |     | 310131 |                      |     |     |      |     | 131 |
|                      |     |     |      |     | 310132 |                      |     |     |      |     | 132 |
|                      |     |     |      |     | 310133 |                      |     |     |      |     | 133 |
|                      |     |     |      |     | 310134 |                      |     |     |      |     | 134 |
|                      |     |     |      |     | 310135 |                      |     |     |      |     | 135 |
|                      |     |     |      |     | 310136 |                      |     |     |      |     | 136 |
|                      |     |     |      |     | 310137 |                      |     |     |      |     | 137 |
|                      |     |     |      |     | 310138 |                      |     |     |      |     | 138 |

**RELEVÉ DES FORMALITES PUBLIEES DU 01/01/1973 AU 24/07/2023**

*Disposition n° 1 de la formalité 9104P01 2022P23603 : CORRESPONDANCE ANCIENS LOTS SOUS AK 156 ET NOUVELLE COPRO*

| Ancienne Désignation |     |     |      |     |        | Nouvelle désignation |     |     |      |     |     |
|----------------------|-----|-----|------|-----|--------|----------------------|-----|-----|------|-----|-----|
| Commune              | Pfx | Sec | Plan | Vol | Lot    | Commune              | Pfx | Sec | Plan | Vol | Lot |
|                      |     |     |      |     | 310139 |                      |     |     |      |     | 139 |
|                      |     |     |      |     | 310140 |                      |     |     |      |     | 140 |
|                      |     |     |      |     | 310141 |                      |     |     |      |     | 141 |
|                      |     |     |      |     | 310142 |                      |     |     |      |     | 142 |
|                      |     |     |      |     | 310143 |                      |     |     |      |     | 143 |
|                      |     |     |      |     | 310144 |                      |     |     |      |     | 144 |
|                      |     |     |      |     | 310145 |                      |     |     |      |     | 145 |
|                      |     |     |      |     | 310146 |                      |     |     |      |     | 146 |
|                      |     |     |      |     | 310147 |                      |     |     |      |     | 147 |
|                      |     |     |      |     | 310148 |                      |     |     |      |     | 148 |
|                      |     |     |      |     | 310149 |                      |     |     |      |     | 149 |
|                      |     |     |      |     | 310150 |                      |     |     |      |     | 150 |
|                      |     |     |      |     | 310151 |                      |     |     |      |     | 151 |
|                      |     |     |      |     | 310152 |                      |     |     |      |     | 152 |
|                      |     |     |      |     | 310153 |                      |     |     |      |     | 153 |
|                      |     |     |      |     | 310154 |                      |     |     |      |     | 154 |
|                      |     |     |      |     | 310155 |                      |     |     |      |     | 155 |
|                      |     |     |      |     | 310156 |                      |     |     |      |     | 156 |
|                      |     |     |      |     | 310157 |                      |     |     |      |     | 157 |
|                      |     |     |      |     | 310158 |                      |     |     |      |     | 158 |
|                      |     |     |      |     | 310159 |                      |     |     |      |     | 159 |
|                      |     |     |      |     | 310160 |                      |     |     |      |     | 160 |



**RELEVÉ DES FORMALITES PUBLIEES DU 01/01/1973 AU 24/07/2023**

*Disposition n° 1 de la formalité 9104P01 2022P23603 : CORRESPONDANCE ANCIENS LOTS SOUS AK 156 ET NOUVELLE COPRO*

| Ancienne Désignation |     |     |      |     |        | Nouvelle désignation |     |     |      |     |     |
|----------------------|-----|-----|------|-----|--------|----------------------|-----|-----|------|-----|-----|
| Commune              | Pfx | Sec | Plan | Vol | Lot    | Commune              | Pfx | Sec | Plan | Vol | Lot |
|                      |     |     |      |     | 310161 |                      |     |     |      |     | 161 |
|                      |     |     |      |     | 310162 |                      |     |     |      |     | 162 |
|                      |     |     |      |     | 310163 |                      |     |     |      |     | 163 |
|                      |     |     |      |     | 310164 |                      |     |     |      |     | 164 |
|                      |     |     |      |     | 310165 |                      |     |     |      |     | 165 |
|                      |     |     |      |     | 310166 |                      |     |     |      |     | 166 |
|                      |     |     |      |     | 310167 |                      |     |     |      |     | 167 |
|                      |     |     |      |     | 310168 |                      |     |     |      |     | 168 |
|                      |     |     |      |     | 310169 |                      |     |     |      |     | 169 |
|                      |     |     |      |     | 310170 |                      |     |     |      |     | 170 |
|                      |     |     |      |     | 310171 |                      |     |     |      |     | 171 |
|                      |     |     |      |     | 310172 |                      |     |     |      |     | 172 |
|                      |     |     |      |     | 310173 |                      |     |     |      |     | 173 |
|                      |     |     |      |     | 310174 |                      |     |     |      |     | 174 |
|                      |     |     |      |     | 310175 |                      |     |     |      |     | 175 |
|                      |     |     |      |     | 310176 |                      |     |     |      |     | 176 |
|                      |     |     |      |     | 310177 |                      |     |     |      |     | 177 |
|                      |     |     |      |     | 310178 |                      |     |     |      |     | 178 |
|                      |     |     |      |     | 310179 |                      |     |     |      |     | 179 |
|                      |     |     |      |     | 310180 |                      |     |     |      |     | 180 |
|                      |     |     |      |     | 310181 |                      |     |     |      |     | 181 |
|                      |     |     |      |     | 310182 |                      |     |     |      |     | 182 |

**RELEVÉ DES FORMALITES PUBLIEES DU 01/01/1973 AU 24/07/2023**

*Disposition n° 1 de la formalité 9104P01 2022P23603 : CORRESPONDANCE ANCIENS LOTS SOUS AK 156 ET NOUVELLE COPRO*

| Ancienne Désignation |     |     |      |     |        | Nouvelle désignation |     |     |      |     |     |
|----------------------|-----|-----|------|-----|--------|----------------------|-----|-----|------|-----|-----|
| Commune              | Pfx | Sec | Plan | Vol | Lot    | Commune              | Pfx | Sec | Plan | Vol | Lot |
|                      |     |     |      |     | 310183 |                      |     |     |      |     | 183 |
|                      |     |     |      |     | 310184 |                      |     |     |      |     | 184 |
|                      |     |     |      |     | 310185 |                      |     |     |      |     | 185 |
|                      |     |     |      |     | 310186 |                      |     |     |      |     | 186 |
|                      |     |     |      |     | 310187 |                      |     |     |      |     | 187 |
|                      |     |     |      |     | 310188 |                      |     |     |      |     | 188 |
|                      |     |     |      |     | 310189 |                      |     |     |      |     | 189 |
|                      |     |     |      |     | 310190 |                      |     |     |      |     | 190 |
|                      |     |     |      |     | 310191 |                      |     |     |      |     | 191 |
|                      |     |     |      |     | 310192 |                      |     |     |      |     | 192 |
|                      |     |     |      |     | 310193 |                      |     |     |      |     | 193 |
|                      |     |     |      |     | 310194 |                      |     |     |      |     | 194 |
|                      |     |     |      |     | 310195 |                      |     |     |      |     | 195 |
|                      |     |     |      |     | 310196 |                      |     |     |      |     | 196 |
|                      |     |     |      |     | 310197 |                      |     |     |      |     | 197 |
|                      |     |     |      |     | 310198 |                      |     |     |      |     | 198 |
|                      |     |     |      |     | 310199 |                      |     |     |      |     | 199 |
|                      |     |     |      |     | 310200 |                      |     |     |      |     | 200 |
|                      |     |     |      |     | 310201 |                      |     |     |      |     | 201 |
|                      |     |     |      |     | 310202 |                      |     |     |      |     | 202 |
|                      |     |     |      |     | 310203 |                      |     |     |      |     | 203 |
|                      |     |     |      |     | 310204 |                      |     |     |      |     | 204 |

**RELEVÉ DES FORMALITES PUBLIEES DU 01/01/1973 AU 24/07/2023**

*Disposition n° 1 de la formalité 9104P01 2022P23603 : CORRESPONDANCE ANCIENS LOTS SOUS AK 156 ET NOUVELLE COPRO*

| Ancienne Désignation |     |     |      |     |        | Nouvelle désignation |     |     |      |     |     |
|----------------------|-----|-----|------|-----|--------|----------------------|-----|-----|------|-----|-----|
| Commune              | Pfx | Sec | Plan | Vol | Lot    | Commune              | Pfx | Sec | Plan | Vol | Lot |
|                      |     |     |      |     | 310205 |                      |     |     |      |     | 205 |
|                      |     |     |      |     | 310206 |                      |     |     |      |     | 206 |
|                      |     |     |      |     | 310207 |                      |     |     |      |     | 207 |
|                      |     |     |      |     | 310208 |                      |     |     |      |     | 208 |
|                      |     |     |      |     | 310209 |                      |     |     |      |     | 209 |
|                      |     |     |      |     | 310210 |                      |     |     |      |     | 210 |
|                      |     |     |      |     | 310211 |                      |     |     |      |     | 211 |
|                      |     |     |      |     | 310212 |                      |     |     |      |     | 212 |
|                      |     |     |      |     | 310213 |                      |     |     |      |     | 213 |
|                      |     |     |      |     | 310214 |                      |     |     |      |     | 214 |
|                      |     |     |      |     | 310215 |                      |     |     |      |     | 215 |
|                      |     |     |      |     | 310216 |                      |     |     |      |     | 216 |
|                      |     |     |      |     | 310217 |                      |     |     |      |     | 217 |
|                      |     |     |      |     | 310218 |                      |     |     |      |     | 218 |
|                      |     |     |      |     | 310219 |                      |     |     |      |     | 219 |
|                      |     |     |      |     | 310220 |                      |     |     |      |     | 220 |
|                      |     |     |      |     | 310221 |                      |     |     |      |     | 221 |
|                      |     |     |      |     | 310222 |                      |     |     |      |     | 222 |
|                      |     |     |      |     | 310223 |                      |     |     |      |     | 223 |
|                      |     |     |      |     | 310224 |                      |     |     |      |     | 224 |
|                      |     |     |      |     | 310225 |                      |     |     |      |     | 225 |
|                      |     |     |      |     | 310226 |                      |     |     |      |     | 226 |

**RELEVÉ DES FORMALITES PUBLIEES DU 01/01/1973 AU 24/07/2023**

*Disposition n° 1 de la formalité 9104P01 2022P23603 : CORRESPONDANCE ANCIENS LOTS SOUS AK 156 ET NOUVELLE COPRO*

| <b>Ancienne Désignation</b> |     |     |      |     |        | <b>Nouvelle désignation</b> |     |     |      |     |     |
|-----------------------------|-----|-----|------|-----|--------|-----------------------------|-----|-----|------|-----|-----|
| Commune                     | Pfx | Sec | Plan | Vol | Lot    | Commune                     | Pfx | Sec | Plan | Vol | Lot |
|                             |     |     |      |     | 310227 |                             |     |     |      |     | 227 |
|                             |     |     |      |     | 310228 |                             |     |     |      |     | 228 |
|                             |     |     |      |     | 310229 |                             |     |     |      |     | 229 |
|                             |     |     |      |     | 310230 |                             |     |     |      |     | 230 |
|                             |     |     |      |     | 310231 |                             |     |     |      |     | 231 |
|                             |     |     |      |     | 310232 |                             |     |     |      |     | 232 |
|                             |     |     |      |     | 310233 |                             |     |     |      |     | 233 |
|                             |     |     |      |     | 310234 |                             |     |     |      |     | 234 |
|                             |     |     |      |     | 310235 |                             |     |     |      |     | 235 |
|                             |     |     |      |     | 310236 |                             |     |     |      |     | 236 |
|                             |     |     |      |     | 310237 |                             |     |     |      |     | 237 |
|                             |     |     |      |     | 310238 |                             |     |     |      |     | 238 |
|                             |     |     |      |     | 310239 |                             |     |     |      |     | 239 |
|                             |     |     |      |     | 310240 |                             |     |     |      |     | 240 |
|                             |     |     |      |     | 310241 |                             |     |     |      |     | 241 |
|                             |     |     |      |     | 310242 |                             |     |     |      |     | 242 |
|                             |     |     |      |     | 310243 |                             |     |     |      |     | 243 |
|                             |     |     |      |     | 310244 |                             |     |     |      |     | 244 |
|                             |     |     |      |     | 310245 |                             |     |     |      |     | 245 |
|                             |     |     |      |     | 310246 |                             |     |     |      |     | 246 |
|                             |     |     |      |     | 310247 |                             |     |     |      |     | 247 |
|                             |     |     |      |     | 310248 |                             |     |     |      |     | 248 |

**RELEVÉ DES FORMALITES PUBLIEES DU 01/01/1973 AU 24/07/2023**

*Disposition n° 1 de la formalité 9104P01 2022P23603 : CORRESPONDANCE ANCIENS LOTS SOUS AK 156 ET NOUVELLE COPRO*

| Ancienne Désignation |     |     |      |     |        | Nouvelle désignation |     |     |      |     |     |
|----------------------|-----|-----|------|-----|--------|----------------------|-----|-----|------|-----|-----|
| Commune              | Pfx | Sec | Plan | Vol | Lot    | Commune              | Pfx | Sec | Plan | Vol | Lot |
|                      |     |     |      |     | 310249 |                      |     |     |      |     | 249 |
|                      |     |     |      |     | 310250 |                      |     |     |      |     | 250 |
|                      |     |     |      |     | 310251 |                      |     |     |      |     | 251 |
|                      |     |     |      |     | 310252 |                      |     |     |      |     | 252 |
|                      |     |     |      |     | 310253 |                      |     |     |      |     | 253 |
|                      |     |     |      |     | 310254 |                      |     |     |      |     | 254 |
|                      |     |     |      |     | 310255 |                      |     |     |      |     | 255 |
|                      |     |     |      |     | 310256 |                      |     |     |      |     | 256 |
|                      |     |     |      |     | 310257 |                      |     |     |      |     | 257 |
|                      |     |     |      |     | 310258 |                      |     |     |      |     | 258 |
|                      |     |     |      |     | 310259 |                      |     |     |      |     | 259 |
|                      |     |     |      |     | 310260 |                      |     |     |      |     | 260 |
|                      |     |     |      |     | 310261 |                      |     |     |      |     | 261 |
|                      |     |     |      |     | 310262 |                      |     |     |      |     | 262 |
|                      |     |     |      |     | 310263 |                      |     |     |      |     | 263 |
|                      |     |     |      |     | 310264 |                      |     |     |      |     | 264 |
|                      |     |     |      |     | 310265 |                      |     |     |      |     | 265 |
|                      |     |     |      |     | 310266 |                      |     |     |      |     | 266 |
|                      |     |     |      |     | 310267 |                      |     |     |      |     | 267 |
|                      |     |     |      |     | 310268 |                      |     |     |      |     | 268 |
|                      |     |     |      |     | 310269 |                      |     |     |      |     | 269 |
|                      |     |     |      |     | 310270 |                      |     |     |      |     | 270 |

**RELEVÉ DES FORMALITÉS PUBLIÉES DU 01/01/1973 AU 24/07/2023**

*Disposition n° 1 de la formalité 9104P01 2022P23603 : CORRESPONDANCE ANCIENS LOTS SOUS AK 156 ET NOUVELLE COPRO*

| Ancienne Désignation |     |     |      |     |        | Nouvelle désignation |     |     |      |     |     |
|----------------------|-----|-----|------|-----|--------|----------------------|-----|-----|------|-----|-----|
| Commune              | Pfx | Sec | Plan | Vol | Lot    | Commune              | Pfx | Sec | Plan | Vol | Lot |
|                      |     |     |      |     | 310271 |                      |     |     |      |     | 271 |
|                      |     |     |      |     | 310272 |                      |     |     |      |     | 272 |
|                      |     |     |      |     | 310273 |                      |     |     |      |     | 273 |
|                      |     |     |      |     | 310274 |                      |     |     |      |     | 274 |
|                      |     |     |      |     | 310275 |                      |     |     |      |     | 275 |
|                      |     |     |      |     | 310276 |                      |     |     |      |     | 276 |
|                      |     |     |      |     | 310277 |                      |     |     |      |     | 277 |
|                      |     |     |      |     | 310278 |                      |     |     |      |     | 278 |
|                      |     |     |      |     | 310279 |                      |     |     |      |     | 279 |
|                      |     |     |      |     | 310280 |                      |     |     |      |     | 280 |
|                      |     |     |      |     | 310281 |                      |     |     |      |     | 281 |
|                      |     |     |      |     | 310282 |                      |     |     |      |     | 282 |
|                      |     |     |      |     | 310283 |                      |     |     |      |     | 283 |
|                      |     |     |      |     | 310284 |                      |     |     |      |     | 284 |
|                      |     |     |      |     | 310285 |                      |     |     |      |     | 285 |
|                      |     |     |      |     | 310286 |                      |     |     |      |     | 286 |
|                      |     |     |      |     | 310287 |                      |     |     |      |     | 287 |
|                      |     |     |      |     | 310288 |                      |     |     |      |     | 288 |
|                      |     |     |      |     | 310289 |                      |     |     |      |     | 289 |
|                      |     |     |      |     | 310290 |                      |     |     |      |     | 290 |
|                      |     |     |      |     | 310291 |                      |     |     |      |     | 291 |
|                      |     |     |      |     | 310292 |                      |     |     |      |     | 292 |

**RELEVÉ DES FORMALITES PUBLIEES DU 01/01/1973 AU 24/07/2023**

*Disposition n° 1 de la formalité 9104P01 2022P23603 : CORRESPONDANCE ANCIENS LOTS SOUS AK 156 ET NOUVELLE COPRO*

| Ancienne Désignation |     |     |      |     |        | Nouvelle désignation |     |     |      |     |     |
|----------------------|-----|-----|------|-----|--------|----------------------|-----|-----|------|-----|-----|
| Commune              | Pfx | Sec | Plan | Vol | Lot    | Commune              | Pfx | Sec | Plan | Vol | Lot |
|                      |     |     |      |     | 310293 |                      |     |     |      |     | 293 |
|                      |     |     |      |     | 310294 |                      |     |     |      |     | 294 |
|                      |     |     |      |     | 310295 |                      |     |     |      |     | 295 |
|                      |     |     |      |     | 310296 |                      |     |     |      |     | 296 |
|                      |     |     |      |     | 310297 |                      |     |     |      |     | 297 |
|                      |     |     |      |     | 310298 |                      |     |     |      |     | 298 |
|                      |     |     |      |     | 310299 |                      |     |     |      |     | 299 |
|                      |     |     |      |     | 310300 |                      |     |     |      |     | 300 |
|                      |     |     |      |     | 310301 |                      |     |     |      |     | 301 |
|                      |     |     |      |     | 310302 |                      |     |     |      |     | 302 |
|                      |     |     |      |     | 310303 |                      |     |     |      |     | 303 |
|                      |     |     |      |     | 310304 |                      |     |     |      |     | 304 |
|                      |     |     |      |     | 310305 |                      |     |     |      |     | 305 |
|                      |     |     |      |     | 310306 |                      |     |     |      |     | 306 |
|                      |     |     |      |     | 310307 |                      |     |     |      |     | 307 |
|                      |     |     |      |     | 310308 |                      |     |     |      |     | 308 |
|                      |     |     |      |     | 310309 |                      |     |     |      |     | 309 |
|                      |     |     |      |     | 310310 |                      |     |     |      |     | 310 |
|                      |     |     |      |     | 310311 |                      |     |     |      |     | 311 |
|                      |     |     |      |     | 310312 |                      |     |     |      |     | 312 |
|                      |     |     |      |     | 310313 |                      |     |     |      |     | 313 |
|                      |     |     |      |     | 310314 |                      |     |     |      |     | 314 |

**RELEVÉ DES FORMALITES PUBLIEES DU 01/01/1973 AU 24/07/2023**

*Disposition n° 1 de la formalité 9104P01 2022P23603 : CORRESPONDANCE ANCIENS LOTS SOUS AK 156 ET NOUVELLE COPRO*

| Ancienne Désignation |     |     |      |     |        | Nouvelle désignation |     |     |      |     |     |
|----------------------|-----|-----|------|-----|--------|----------------------|-----|-----|------|-----|-----|
| Commune              | Pfx | Sec | Plan | Vol | Lot    | Commune              | Pfx | Sec | Plan | Vol | Lot |
|                      |     |     |      |     | 310315 |                      |     |     |      |     | 315 |
|                      |     |     |      |     | 310316 |                      |     |     |      |     | 316 |
|                      |     |     |      |     | 310317 |                      |     |     |      |     | 317 |
|                      |     |     |      |     | 310318 |                      |     |     |      |     | 318 |
|                      |     |     |      |     | 310319 |                      |     |     |      |     | 319 |
|                      |     |     |      |     | 310320 |                      |     |     |      |     | 320 |
|                      |     |     |      |     | 310321 |                      |     |     |      |     | 321 |
|                      |     |     |      |     | 310322 |                      |     |     |      |     | 322 |
|                      |     |     |      |     | 310323 |                      |     |     |      |     | 323 |
|                      |     |     |      |     | 780001 |                      |     |     |      |     | 324 |
|                      |     |     |      |     | 780002 |                      |     |     |      |     | 325 |
|                      |     |     |      |     | 780003 |                      |     |     |      |     | 326 |
|                      |     |     |      |     | 780004 |                      |     |     |      |     | 327 |
|                      |     |     |      |     | 780005 |                      |     |     |      |     | 328 |
|                      |     |     |      |     | 780006 |                      |     |     |      |     | 329 |
|                      |     |     |      |     | 780007 |                      |     |     |      |     | 330 |
|                      |     |     |      |     | 780008 |                      |     |     |      |     | 331 |
|                      |     |     |      |     | 780009 |                      |     |     |      |     | 332 |
|                      |     |     |      |     | 780010 |                      |     |     |      |     | 333 |
|                      |     |     |      |     | 780011 |                      |     |     |      |     | 334 |
|                      |     |     |      |     | 780012 |                      |     |     |      |     | 335 |
|                      |     |     |      |     | 780013 |                      |     |     |      |     | 336 |



**RELEVÉ DES FORMALITÉS PUBLIÉES DU 01/01/1973 AU 24/07/2023**

*Disposition n° 1 de la formalité 9104P01 2022P23603 : CORRESPONDANCE ANCIENS LOTS SOUS AK 156 ET NOUVELLE COPRO*

| Ancienne Désignation |     |     |      |     |        | Nouvelle désignation |     |     |      |     |     |
|----------------------|-----|-----|------|-----|--------|----------------------|-----|-----|------|-----|-----|
| Commune              | Pfx | Sec | Plan | Vol | Lot    | Commune              | Pfx | Sec | Plan | Vol | Lot |
|                      |     |     |      |     | 780014 |                      |     |     |      |     | 337 |
|                      |     |     |      |     | 780015 |                      |     |     |      |     | 338 |
|                      |     |     |      |     | 780016 |                      |     |     |      |     | 339 |

*Disposition n° 2 de la formalité 9104P01 2022P23603 :*

| Disposants |  |                                    |
|------------|--|------------------------------------|
| Numéro     | Désignation des Personnes                                | Date de Naissance ou N° d'identité |
| 1          | SYNDICAT DES COPROPRIÉTAIRES DE LA RESIDENCE VLAMINCK 31 |                                    |

| Immeubles |                      |        |         |
|-----------|----------------------|--------|---------|
| Commune   | Désignation Cadastre | Volume | Lot     |
| GRIGNY    | AL 112               |        |         |
| GRIGNY    | AL 112               |        | 1 à 339 |

Complément : Copropriété créée suite au jugement de scission judiciaire rendu par le Tribunal Judiciaire d'Evry en date du 24/09/2021 autorisant cette scission.

Sur les parcelles AL 112, création de 339 lots numérotés de 1 à 339 venant en remplacement des lots 310 001 à 310323 pour les lots 1 à 323 et 780 001 à 780 016 pour les lots 324 à 339 de l'ancienne copropriété.

Les tantièmes sont exprimés en 103 347 èmes.

|                         |  |  |                             |
|-------------------------|--|--|-----------------------------|
| <b>N° d'ordre : 123</b> | Date de dépôt : 02/08/2022   | Référence d'enlissement : 9104P01 2022P23613 | Date de l'acte : 03/06/2022 |
|                         | Nature de l'acte : <b>ETAT DESCRIPTIF DE DIVISION ET RCP T 43 OUDINOT GRIGNY</b> |  |                             |
|                         | Rédacteur : NOT ARCHAMBAULT CAROLINE / PARIS                                     |  |                             |

*Disposition n° 1 de la formalité 9104P01 2022P23613 : CORRESPONDANCE ANCIENS LOTS SOUS AK 156 ET NOUVELLE COPRO*

| Ancienne Désignation |     |     |      |     |     | Nouvelle désignation |     |     |      |     |     |
|----------------------|-----|-----|------|-----|-----|----------------------|-----|-----|------|-----|-----|
| Commune              | Pfx | Sec | Plan | Vol | Lot | Commune              | Pfx | Sec | Plan | Vol | Lot |

**RELEVÉ DES FORMALITES PUBLIEES DU 01/01/1973 AU 24/07/2023**

*Disposition n° 1 de la formalité 9104P01 2022P23613 : CORRESPONDANCE ANCIENS LOTS SOUS AK 156 ET NOUVELLE COPRO*

| Ancienne Désignation |     |     |           |     |     | Nouvelle désignation |     |     |      |     |     |
|----------------------|-----|-----|-----------|-----|-----|----------------------|-----|-----|------|-----|-----|
| Commune              | Pfx | Sec | Plan      | Vol | Lot | Commune              | Pfx | Sec | Plan | Vol | Lot |
| GRIGNY               |     | AM  | 76        |     |     | GRIGNY               |     | AL  | 97   |     |     |
|                      |     |     |           | 2   |     |                      |     |     |      |     | 1   |
| GRIGNY               |     | AL  | 85        |     |     |                      |     |     |      |     |     |
|                      |     |     |           | 2   |     |                      |     |     |      |     |     |
| GRIGNY               |     | AM  | 75        |     |     |                      |     |     |      |     |     |
|                      |     |     |           | 2   |     |                      |     |     |      |     |     |
| GRIGNY               |     | AL  | 69        |     |     |                      |     |     |      |     |     |
|                      |     |     |           | 2   |     |                      |     |     |      |     |     |
| GRIGNY               |     | AL  | 24        |     |     |                      |     |     |      |     |     |
|                      |     |     |           | 2   |     |                      |     |     |      |     |     |
| GRIGNY               |     | AL  | 22        |     |     |                      |     |     |      |     |     |
|                      |     | AL  | 60 à 63   |     |     |                      |     |     |      |     |     |
|                      |     |     |           | 2   |     |                      |     |     |      |     |     |
| GRIGNY               |     | AK  | 156       |     |     |                      |     |     |      |     |     |
|                      |     | AK  | 270 à 271 |     |     |                      |     |     |      |     |     |
|                      |     | AK  | 281 à 282 |     |     |                      |     |     |      |     |     |
|                      |     | AL  | 91 à 95   |     |     |                      |     |     |      |     |     |
|                      |     | AL  | 97        |     |     |                      |     |     |      |     |     |
|                      |     | AL  | 99        |     |     |                      |     |     |      |     |     |
|                      |     | AL  | 101 à 116 |     |     |                      |     |     |      |     |     |
|                      |     | AL  | 118       |     |     |                      |     |     |      |     |     |
|                      |     | AL  | 121       |     |     |                      |     |     |      |     |     |
|                      |     | AL  | 123       |     |     |                      |     |     |      |     |     |
|                      |     | AL  | 125       |     |     |                      |     |     |      |     |     |

**RELEVÉ DES FORMALITES PUBLIEES DU 01/01/1973 AU 24/07/2023**

*Disposition n° 1 de la formalité 9104P01 2022P23613 : CORRESPONDANCE ANCIENS LOTS SOUS AK 156 ET NOUVELLE COPRO*

| Ancienne Désignation |     |     |           |     |        | Nouvelle désignation |     |     |      |     |     |
|----------------------|-----|-----|-----------|-----|--------|----------------------|-----|-----|------|-----|-----|
| Commune              | Pfx | Sec | Plan      | Vol | Lot    | Commune              | Pfx | Sec | Plan | Vol | Lot |
|                      |     | AL  | 128       |     |        |                      |     |     |      |     |     |
|                      |     | AL  | 134 à 136 |     |        |                      |     |     |      |     |     |
|                      |     | AL  | 138       |     |        |                      |     |     |      |     |     |
|                      |     | AL  | 140 à 142 |     |        |                      |     |     |      |     |     |
|                      |     | AM  | 25 à 26   |     |        |                      |     |     |      |     |     |
|                      |     | AM  | 83 à 85   |     |        |                      |     |     |      |     |     |
|                      |     | AM  | 87        |     |        |                      |     |     |      |     |     |
|                      |     | AM  | 89        |     |        |                      |     |     |      |     |     |
|                      |     | AM  | 91 à 95   |     |        |                      |     |     |      |     |     |
|                      |     | AM  | 97        |     |        |                      |     |     |      |     |     |
|                      |     | AM  | 99 à 101  |     |        |                      |     |     |      |     |     |
|                      |     | AM  | 104       |     |        |                      |     |     |      |     |     |
|                      |     | AM  | 108 à 109 |     |        |                      |     |     |      |     |     |
|                      |     | AM  | 111       |     |        |                      |     |     |      |     |     |
|                      |     | AM  | 113 à 114 |     |        |                      |     |     |      |     |     |
|                      |     | AM  | 118       |     |        |                      |     |     |      |     |     |
|                      |     | AM  | 130 à 131 |     |        |                      |     |     |      |     |     |
|                      |     |     |           |     | 430001 |                      |     |     |      |     |     |
|                      |     |     |           |     | 430002 |                      |     |     |      |     | 2   |
|                      |     |     |           |     | 430003 |                      |     |     |      |     | 3   |
|                      |     |     |           |     | 430004 |                      |     |     |      |     | 4   |
|                      |     |     |           |     | 430005 |                      |     |     |      |     | 5   |
|                      |     |     |           |     | 430006 |                      |     |     |      |     | 6   |

**RELEVÉ DES FORMALITÉS PUBLIÉES DU 01/01/1973 AU 24/07/2023**

*Disposition n° 1 de la formalité 9104P01 2022P23613 : CORRESPONDANCE ANCIENS LOTS SOUS AK 156 ET NOUVELLE COPRO*

| Ancienne Désignation |     |     |      |     |        | Nouvelle désignation |     |     |      |     |     |
|----------------------|-----|-----|------|-----|--------|----------------------|-----|-----|------|-----|-----|
| Commune              | Pfx | Sec | Plan | Vol | Lot    | Commune              | Pfx | Sec | Plan | Vol | Lot |
|                      |     |     |      |     | 430007 |                      |     |     |      |     | 7   |
|                      |     |     |      |     | 430008 |                      |     |     |      |     | 8   |
|                      |     |     |      |     | 430009 |                      |     |     |      |     | 9   |
|                      |     |     |      |     | 430010 |                      |     |     |      |     | 10  |
|                      |     |     |      |     | 430011 |                      |     |     |      |     | 11  |
|                      |     |     |      |     | 430012 |                      |     |     |      |     | 12  |
|                      |     |     |      |     | 430013 |                      |     |     |      |     | 13  |
|                      |     |     |      |     | 430014 |                      |     |     |      |     | 14  |
|                      |     |     |      |     | 430015 |                      |     |     |      |     | 15  |
|                      |     |     |      |     | 430016 |                      |     |     |      |     | 16  |
|                      |     |     |      |     | 430017 |                      |     |     |      |     | 17  |
|                      |     |     |      |     | 430018 |                      |     |     |      |     | 18  |
|                      |     |     |      |     | 430019 |                      |     |     |      |     | 19  |
|                      |     |     |      |     | 430020 |                      |     |     |      |     | 20  |
|                      |     |     |      |     | 430021 |                      |     |     |      |     | 21  |
|                      |     |     |      |     | 430022 |                      |     |     |      |     | 22  |
|                      |     |     |      |     | 430023 |                      |     |     |      |     | 23  |
|                      |     |     |      |     | 430024 |                      |     |     |      |     | 24  |
|                      |     |     |      |     | 430025 |                      |     |     |      |     | 25  |
|                      |     |     |      |     | 430026 |                      |     |     |      |     | 26  |
|                      |     |     |      |     | 430027 |                      |     |     |      |     | 27  |
|                      |     |     |      |     | 430028 |                      |     |     |      |     | 28  |

**RELEVÉ DES FORMALITES PUBLIEES DU 01/01/1973 AU 24/07/2023**

*Disposition n° 1 de la formalité 9104P01 2022P23613 : CORRESPONDANCE ANCIENS LOTS SOUS AK 156 ET NOUVELLE COPRO*

| Ancienne Désignation |     |     |      |     |        | Nouvelle désignation |     |     |      |     |     |
|----------------------|-----|-----|------|-----|--------|----------------------|-----|-----|------|-----|-----|
| Commune              | Pfx | Sec | Plan | Vol | Lot    | Commune              | Pfx | Sec | Plan | Vol | Lot |
|                      |     |     |      |     | 430029 |                      |     |     |      |     | 29  |
|                      |     |     |      |     | 430030 |                      |     |     |      |     | 30  |
|                      |     |     |      |     | 430031 |                      |     |     |      |     | 31  |
|                      |     |     |      |     | 430032 |                      |     |     |      |     | 32  |
|                      |     |     |      |     | 430033 |                      |     |     |      |     | 33  |
|                      |     |     |      |     | 430034 |                      |     |     |      |     | 34  |
|                      |     |     |      |     | 430035 |                      |     |     |      |     | 35  |
|                      |     |     |      |     | 430036 |                      |     |     |      |     | 36  |
|                      |     |     |      |     | 430037 |                      |     |     |      |     | 37  |
|                      |     |     |      |     | 430038 |                      |     |     |      |     | 38  |
|                      |     |     |      |     | 430039 |                      |     |     |      |     | 39  |
|                      |     |     |      |     | 430040 |                      |     |     |      |     | 40  |
|                      |     |     |      |     | 430041 |                      |     |     |      |     | 41  |
|                      |     |     |      |     | 430042 |                      |     |     |      |     | 42  |
|                      |     |     |      |     | 430043 |                      |     |     |      |     | 43  |
|                      |     |     |      |     | 430044 |                      |     |     |      |     | 44  |
|                      |     |     |      |     | 430045 |                      |     |     |      |     | 45  |
|                      |     |     |      |     | 430046 |                      |     |     |      |     | 46  |
|                      |     |     |      |     | 430047 |                      |     |     |      |     | 47  |
|                      |     |     |      |     | 430048 |                      |     |     |      |     | 48  |
|                      |     |     |      |     | 430049 |                      |     |     |      |     | 49  |
|                      |     |     |      |     | 430050 |                      |     |     |      |     | 50  |

**RELEVÉ DES FORMALITES PUBLIEES DU 01/01/1973 AU 24/07/2023**

*Disposition n° 1 de la formalité 9104P01 2022P23613 : CORRESPONDANCE ANCIENS LOTS SOUS AK 156 ET NOUVELLE COPRO*

| Ancienne Désignation |     |     |      |     |        | Nouvelle désignation |     |     |      |     |     |
|----------------------|-----|-----|------|-----|--------|----------------------|-----|-----|------|-----|-----|
| Commune              | Pfx | Sec | Plan | Vol | Lot    | Commune              | Pfx | Sec | Plan | Vol | Lot |
|                      |     |     |      |     | 430051 |                      |     |     |      |     | 51  |
|                      |     |     |      |     | 430052 |                      |     |     |      |     | 52  |
|                      |     |     |      |     | 430053 |                      |     |     |      |     | 53  |
|                      |     |     |      |     | 430054 |                      |     |     |      |     | 54  |
|                      |     |     |      |     | 430055 |                      |     |     |      |     | 55  |
|                      |     |     |      |     | 430056 |                      |     |     |      |     | 56  |
|                      |     |     |      |     | 430057 |                      |     |     |      |     | 57  |
|                      |     |     |      |     | 430058 |                      |     |     |      |     | 58  |
|                      |     |     |      |     | 430059 |                      |     |     |      |     | 59  |
|                      |     |     |      |     | 430060 |                      |     |     |      |     | 60  |
|                      |     |     |      |     | 430061 |                      |     |     |      |     | 61  |
|                      |     |     |      |     | 430062 |                      |     |     |      |     | 62  |
|                      |     |     |      |     | 430063 |                      |     |     |      |     | 63  |
|                      |     |     |      |     | 430064 |                      |     |     |      |     | 64  |
|                      |     |     |      |     | 430065 |                      |     |     |      |     | 65  |
|                      |     |     |      |     | 430066 |                      |     |     |      |     | 66  |
|                      |     |     |      |     | 430067 |                      |     |     |      |     | 67  |
|                      |     |     |      |     | 430068 |                      |     |     |      |     | 68  |
|                      |     |     |      |     | 430069 |                      |     |     |      |     | 69  |
|                      |     |     |      |     | 430070 |                      |     |     |      |     | 70  |
|                      |     |     |      |     | 430071 |                      |     |     |      |     | 71  |
|                      |     |     |      |     | 430072 |                      |     |     |      |     | 72  |

**RELEVÉ DES FORMALITES PUBLIEES DU 01/01/1973 AU 24/07/2023**

*Disposition n° 1 de la formalité 9104P01 2022P23613 : CORRESPONDANCE ANCIENS LOTS SOUS AK 156 ET NOUVELLE COPRO*

| Ancienne Désignation |     |     |      |     |        | Nouvelle désignation |     |     |      |     |     |
|----------------------|-----|-----|------|-----|--------|----------------------|-----|-----|------|-----|-----|
| Commune              | Pfx | Sec | Plan | Vol | Lot    | Commune              | Pfx | Sec | Plan | Vol | Lot |
|                      |     |     |      |     | 430073 |                      |     |     |      |     | 73  |
|                      |     |     |      |     | 430074 |                      |     |     |      |     | 74  |
|                      |     |     |      |     | 430075 |                      |     |     |      |     | 75  |
|                      |     |     |      |     | 430076 |                      |     |     |      |     | 76  |
|                      |     |     |      |     | 430077 |                      |     |     |      |     | 77  |
|                      |     |     |      |     | 430078 |                      |     |     |      |     | 78  |
|                      |     |     |      |     | 430079 |                      |     |     |      |     | 79  |
|                      |     |     |      |     | 430080 |                      |     |     |      |     | 80  |
|                      |     |     |      |     | 430081 |                      |     |     |      |     | 81  |
|                      |     |     |      |     | 430082 |                      |     |     |      |     | 82  |
|                      |     |     |      |     | 430083 |                      |     |     |      |     | 83  |
|                      |     |     |      |     | 430084 |                      |     |     |      |     | 84  |
|                      |     |     |      |     | 430085 |                      |     |     |      |     | 85  |
|                      |     |     |      |     | 430086 |                      |     |     |      |     | 86  |
|                      |     |     |      |     | 430087 |                      |     |     |      |     | 87  |
|                      |     |     |      |     | 430088 |                      |     |     |      |     | 88  |
|                      |     |     |      |     | 430089 |                      |     |     |      |     | 89  |
|                      |     |     |      |     | 430090 |                      |     |     |      |     | 90  |
|                      |     |     |      |     | 430091 |                      |     |     |      |     | 91  |
|                      |     |     |      |     | 430092 |                      |     |     |      |     | 92  |
|                      |     |     |      |     | 430093 |                      |     |     |      |     | 93  |
|                      |     |     |      |     | 430094 |                      |     |     |      |     | 94  |

**RELEVÉ DES FORMALITES PUBLIEES DU 01/01/1973 AU 24/07/2023**

*Disposition n° 1 de la formalité 9104P01 2022P23613 : CORRESPONDANCE ANCIENS LOTS SOUS AK 156 ET NOUVELLE COPRO*

| Ancienne Désignation |     |     |      |     |        | Nouvelle désignation |     |     |      |     |     |
|----------------------|-----|-----|------|-----|--------|----------------------|-----|-----|------|-----|-----|
| Commune              | Pfx | Sec | Plan | Vol | Lot    | Commune              | Pfx | Sec | Plan | Vol | Lot |
|                      |     |     |      |     | 430095 |                      |     |     |      |     | 95  |
|                      |     |     |      |     | 430096 |                      |     |     |      |     | 96  |
|                      |     |     |      |     | 430097 |                      |     |     |      |     | 97  |
|                      |     |     |      |     | 430098 |                      |     |     |      |     | 98  |
|                      |     |     |      |     | 430099 |                      |     |     |      |     | 99  |
|                      |     |     |      |     | 430100 |                      |     |     |      |     | 100 |
|                      |     |     |      |     | 430101 |                      |     |     |      |     | 101 |
|                      |     |     |      |     | 430102 |                      |     |     |      |     | 102 |
|                      |     |     |      |     | 430103 |                      |     |     |      |     | 103 |
|                      |     |     |      |     | 430104 |                      |     |     |      |     | 104 |
|                      |     |     |      |     | 430105 |                      |     |     |      |     | 105 |
|                      |     |     |      |     | 430106 |                      |     |     |      |     | 106 |
|                      |     |     |      |     | 430107 |                      |     |     |      |     | 107 |
|                      |     |     |      |     | 430108 |                      |     |     |      |     | 108 |
|                      |     |     |      |     | 430109 |                      |     |     |      |     | 109 |
|                      |     |     |      |     | 430110 |                      |     |     |      |     | 110 |
|                      |     |     |      |     | 430111 |                      |     |     |      |     | 111 |
|                      |     |     |      |     | 430112 |                      |     |     |      |     | 112 |
|                      |     |     |      |     | 430113 |                      |     |     |      |     | 113 |
|                      |     |     |      |     | 430114 |                      |     |     |      |     | 114 |
|                      |     |     |      |     | 430115 |                      |     |     |      |     | 115 |
|                      |     |     |      |     | 430116 |                      |     |     |      |     | 116 |



**RELEVÉ DES FORMALITES PUBLIEES DU 01/01/1973 AU 24/07/2023**

*Disposition n° 1 de la formalité 9104P01 2022P23613 : CORRESPONDANCE ANCIENS LOTS SOUS AK 156 ET NOUVELLE COPRO*

| Ancienne Désignation |     |     |      |     |        | Nouvelle désignation |     |     |      |     |     |
|----------------------|-----|-----|------|-----|--------|----------------------|-----|-----|------|-----|-----|
| Commune              | Pfx | Sec | Plan | Vol | Lot    | Commune              | Pfx | Sec | Plan | Vol | Lot |
|                      |     |     |      |     | 430117 |                      |     |     |      |     | 117 |
|                      |     |     |      |     | 430118 |                      |     |     |      |     | 118 |
|                      |     |     |      |     | 430119 |                      |     |     |      |     | 119 |
|                      |     |     |      |     | 430120 |                      |     |     |      |     | 120 |
|                      |     |     |      |     | 430121 |                      |     |     |      |     | 121 |
|                      |     |     |      |     | 430122 |                      |     |     |      |     | 122 |
|                      |     |     |      |     | 430123 |                      |     |     |      |     | 123 |
|                      |     |     |      |     | 430124 |                      |     |     |      |     | 124 |
|                      |     |     |      |     | 430125 |                      |     |     |      |     | 125 |
|                      |     |     |      |     | 430126 |                      |     |     |      |     | 126 |
|                      |     |     |      |     | 430127 |                      |     |     |      |     | 127 |
|                      |     |     |      |     | 430128 |                      |     |     |      |     | 128 |
|                      |     |     |      |     | 430129 |                      |     |     |      |     | 129 |
|                      |     |     |      |     | 430130 |                      |     |     |      |     | 130 |
|                      |     |     |      |     | 430131 |                      |     |     |      |     | 131 |
|                      |     |     |      |     | 430132 |                      |     |     |      |     | 132 |
|                      |     |     |      |     | 430133 |                      |     |     |      |     | 133 |
|                      |     |     |      |     | 430134 |                      |     |     |      |     | 134 |
|                      |     |     |      |     | 430135 |                      |     |     |      |     | 135 |
|                      |     |     |      |     | 430136 |                      |     |     |      |     | 136 |
|                      |     |     |      |     | 430137 |                      |     |     |      |     | 137 |
|                      |     |     |      |     | 430138 |                      |     |     |      |     | 138 |

**RELEVÉ DES FORMALITES PUBLIEES DU 01/01/1973 AU 24/07/2023**

*Disposition n° 1 de la formalité 9104P01 2022P23613 : CORRESPONDANCE ANCIENS LOTS SOUS AK 156 ET NOUVELLE COPRO*

| Ancienne Désignation |     |     |      |     |        | Nouvelle désignation |     |     |      |     |     |
|----------------------|-----|-----|------|-----|--------|----------------------|-----|-----|------|-----|-----|
| Commune              | Pfx | Sec | Plan | Vol | Lot    | Commune              | Pfx | Sec | Plan | Vol | Lot |
|                      |     |     |      |     | 430139 |                      |     |     |      |     | 139 |
|                      |     |     |      |     | 430140 |                      |     |     |      |     | 140 |
|                      |     |     |      |     | 430141 |                      |     |     |      |     | 141 |
|                      |     |     |      |     | 430142 |                      |     |     |      |     | 142 |
|                      |     |     |      |     | 430143 |                      |     |     |      |     | 143 |
|                      |     |     |      |     | 430144 |                      |     |     |      |     | 144 |
|                      |     |     |      |     | 430145 |                      |     |     |      |     | 145 |
|                      |     |     |      |     | 430146 |                      |     |     |      |     | 146 |
|                      |     |     |      |     | 430147 |                      |     |     |      |     | 147 |
|                      |     |     |      |     | 430148 |                      |     |     |      |     | 148 |
|                      |     |     |      |     | 430149 |                      |     |     |      |     | 149 |
|                      |     |     |      |     | 430150 |                      |     |     |      |     | 150 |
|                      |     |     |      |     | 430151 |                      |     |     |      |     | 151 |
|                      |     |     |      |     | 430152 |                      |     |     |      |     | 152 |
|                      |     |     |      |     | 430153 |                      |     |     |      |     | 153 |
|                      |     |     |      |     | 430154 |                      |     |     |      |     | 154 |
|                      |     |     |      |     | 430155 |                      |     |     |      |     | 155 |
|                      |     |     |      |     | 430156 |                      |     |     |      |     | 156 |
|                      |     |     |      |     | 430157 |                      |     |     |      |     | 157 |
|                      |     |     |      |     | 430158 |                      |     |     |      |     | 158 |
|                      |     |     |      |     | 430159 |                      |     |     |      |     | 159 |
|                      |     |     |      |     | 430160 |                      |     |     |      |     | 160 |

**RELEVÉ DES FORMALITES PUBLIEES DU 01/01/1973 AU 24/07/2023**

*Disposition n° 1 de la formalité 9104P01 2022P23613 : CORRESPONDANCE ANCIENS LOTS SOUS AK 156 ET NOUVELLE COPRO*

| Ancienne Désignation |     |     |      |     |        | Nouvelle désignation |     |     |      |     |     |
|----------------------|-----|-----|------|-----|--------|----------------------|-----|-----|------|-----|-----|
| Commune              | Pfx | Sec | Plan | Vol | Lot    | Commune              | Pfx | Sec | Plan | Vol | Lot |
|                      |     |     |      |     | 430161 |                      |     |     |      |     | 161 |
|                      |     |     |      |     | 430162 |                      |     |     |      |     | 162 |
|                      |     |     |      |     | 430163 |                      |     |     |      |     | 163 |
|                      |     |     |      |     | 430164 |                      |     |     |      |     | 164 |
|                      |     |     |      |     | 430165 |                      |     |     |      |     | 165 |
|                      |     |     |      |     | 430166 |                      |     |     |      |     | 166 |
|                      |     |     |      |     | 430167 |                      |     |     |      |     | 167 |
|                      |     |     |      |     | 430168 |                      |     |     |      |     | 168 |
|                      |     |     |      |     | 430169 |                      |     |     |      |     | 169 |
|                      |     |     |      |     | 430170 |                      |     |     |      |     | 170 |
|                      |     |     |      |     | 430171 |                      |     |     |      |     | 171 |
|                      |     |     |      |     | 430172 |                      |     |     |      |     | 172 |
|                      |     |     |      |     | 430173 |                      |     |     |      |     | 173 |
|                      |     |     |      |     | 430174 |                      |     |     |      |     | 174 |
|                      |     |     |      |     | 430175 |                      |     |     |      |     | 175 |
|                      |     |     |      |     | 430176 |                      |     |     |      |     | 176 |
|                      |     |     |      |     | 430177 |                      |     |     |      |     | 177 |
|                      |     |     |      |     | 430178 |                      |     |     |      |     | 178 |
|                      |     |     |      |     | 430179 |                      |     |     |      |     | 179 |
|                      |     |     |      |     | 430180 |                      |     |     |      |     | 180 |
|                      |     |     |      |     | 430181 |                      |     |     |      |     | 181 |
|                      |     |     |      |     | 430182 |                      |     |     |      |     | 182 |

**RELEVÉ DES FORMALITES PUBLIEES DU 01/01/1973 AU 24/07/2023**

*Disposition n° 1 de la formalité 9104P01 2022P23613 : CORRESPONDANCE ANCIENS LOTS SOUS AK 156 ET NOUVELLE COPRO*

| Ancienne Désignation |     |     |      |     |        | Nouvelle désignation |     |     |      |     |     |
|----------------------|-----|-----|------|-----|--------|----------------------|-----|-----|------|-----|-----|
| Commune              | Pfx | Sec | Plan | Vol | Lot    | Commune              | Pfx | Sec | Plan | Vol | Lot |
|                      |     |     |      |     | 430183 |                      |     |     |      |     | 183 |
|                      |     |     |      |     | 430184 |                      |     |     |      |     | 184 |
|                      |     |     |      |     | 430185 |                      |     |     |      |     | 185 |
|                      |     |     |      |     | 430186 |                      |     |     |      |     | 186 |
|                      |     |     |      |     | 430187 |                      |     |     |      |     | 187 |
|                      |     |     |      |     | 430188 |                      |     |     |      |     | 188 |
|                      |     |     |      |     | 430189 |                      |     |     |      |     | 189 |
|                      |     |     |      |     | 430190 |                      |     |     |      |     | 190 |
|                      |     |     |      |     | 430191 |                      |     |     |      |     | 191 |
|                      |     |     |      |     | 430192 |                      |     |     |      |     | 192 |
|                      |     |     |      |     | 430193 |                      |     |     |      |     | 193 |
|                      |     |     |      |     | 430194 |                      |     |     |      |     | 194 |
|                      |     |     |      |     | 430195 |                      |     |     |      |     | 195 |
|                      |     |     |      |     | 430196 |                      |     |     |      |     | 196 |
|                      |     |     |      |     | 430197 |                      |     |     |      |     | 197 |
|                      |     |     |      |     | 430198 |                      |     |     |      |     | 198 |
|                      |     |     |      |     | 430199 |                      |     |     |      |     | 199 |
|                      |     |     |      |     | 430200 |                      |     |     |      |     | 200 |
|                      |     |     |      |     | 430201 |                      |     |     |      |     | 201 |
|                      |     |     |      |     | 430202 |                      |     |     |      |     | 202 |
|                      |     |     |      |     | 430203 |                      |     |     |      |     | 203 |
|                      |     |     |      |     | 430204 |                      |     |     |      |     | 204 |

**RELEVÉ DES FORMALITÉS PUBLIÉES DU 01/01/1973 AU 24/07/2023**

*Disposition n° 1 de la formalité 9104P01 2022P23613 : CORRESPONDANCE ANCIENS LOTS SOUS AK 156 ET NOUVELLE COPRO*

| Ancienne Désignation |     |     |      |     |        | Nouvelle désignation |     |     |      |     |     |
|----------------------|-----|-----|------|-----|--------|----------------------|-----|-----|------|-----|-----|
| Commune              | Pfx | Sec | Plan | Vol | Lot    | Commune              | Pfx | Sec | Plan | Vol | Lot |
|                      |     |     |      |     | 430205 |                      |     |     |      |     | 205 |
|                      |     |     |      |     | 430206 |                      |     |     |      |     | 206 |
|                      |     |     |      |     | 430207 |                      |     |     |      |     | 207 |
|                      |     |     |      |     | 430208 |                      |     |     |      |     | 208 |
|                      |     |     |      |     | 430209 |                      |     |     |      |     | 209 |
|                      |     |     |      |     | 430210 |                      |     |     |      |     | 210 |
|                      |     |     |      |     | 430211 |                      |     |     |      |     | 211 |
|                      |     |     |      |     | 430212 |                      |     |     |      |     | 212 |
|                      |     |     |      |     | 430213 |                      |     |     |      |     | 213 |
|                      |     |     |      |     | 430214 |                      |     |     |      |     | 214 |
|                      |     |     |      |     | 430215 |                      |     |     |      |     | 215 |
|                      |     |     |      |     | 430216 |                      |     |     |      |     | 216 |
|                      |     |     |      |     | 430217 |                      |     |     |      |     | 217 |
|                      |     |     |      |     | 430218 |                      |     |     |      |     | 218 |
|                      |     |     |      |     | 430219 |                      |     |     |      |     | 219 |
|                      |     |     |      |     | 430220 |                      |     |     |      |     | 220 |
|                      |     |     |      |     | 430221 |                      |     |     |      |     | 221 |
|                      |     |     |      |     | 430222 |                      |     |     |      |     | 222 |
|                      |     |     |      |     | 430223 |                      |     |     |      |     | 223 |
|                      |     |     |      |     | 430224 |                      |     |     |      |     | 224 |
|                      |     |     |      |     | 430225 |                      |     |     |      |     | 225 |
|                      |     |     |      |     | 430226 |                      |     |     |      |     | 226 |

**RELEVÉ DES FORMALITES PUBLIEES DU 01/01/1973 AU 24/07/2023**

*Disposition n° 1 de la formalité 9104P01 2022P23613 : CORRESPONDANCE ANCIENS LOTS SOUS AK 156 ET NOUVELLE COPRO*

| Ancienne Désignation |     |     |      |     |        | Nouvelle désignation |     |     |      |     |     |
|----------------------|-----|-----|------|-----|--------|----------------------|-----|-----|------|-----|-----|
| Commune              | Pfx | Sec | Plan | Vol | Lot    | Commune              | Pfx | Sec | Plan | Vol | Lot |
|                      |     |     |      |     | 430227 |                      |     |     |      |     | 227 |
|                      |     |     |      |     | 430228 |                      |     |     |      |     | 228 |
|                      |     |     |      |     | 430229 |                      |     |     |      |     | 229 |
|                      |     |     |      |     | 430230 |                      |     |     |      |     | 230 |
|                      |     |     |      |     | 430231 |                      |     |     |      |     | 231 |
|                      |     |     |      |     | 430232 |                      |     |     |      |     | 232 |
|                      |     |     |      |     | 430233 |                      |     |     |      |     | 233 |
|                      |     |     |      |     | 430234 |                      |     |     |      |     | 234 |
|                      |     |     |      |     | 430235 |                      |     |     |      |     | 235 |
|                      |     |     |      |     | 430236 |                      |     |     |      |     | 236 |
|                      |     |     |      |     | 430237 |                      |     |     |      |     | 237 |
|                      |     |     |      |     | 430238 |                      |     |     |      |     | 238 |
|                      |     |     |      |     | 430239 |                      |     |     |      |     | 239 |
|                      |     |     |      |     | 430240 |                      |     |     |      |     | 240 |
|                      |     |     |      |     | 430241 |                      |     |     |      |     | 241 |
|                      |     |     |      |     | 430242 |                      |     |     |      |     | 242 |
|                      |     |     |      |     | 430243 |                      |     |     |      |     | 243 |
|                      |     |     |      |     | 430244 |                      |     |     |      |     | 244 |
|                      |     |     |      |     | 430245 |                      |     |     |      |     | 245 |
|                      |     |     |      |     | 430246 |                      |     |     |      |     | 246 |
|                      |     |     |      |     | 430247 |                      |     |     |      |     | 247 |
|                      |     |     |      |     | 430248 |                      |     |     |      |     | 248 |

**RELEVÉ DES FORMALITES PUBLIEES DU 01/01/1973 AU 24/07/2023**

*Disposition n° 1 de la formalité 9104P01 2022P23613 : CORRESPONDANCE ANCIENS LOTS SOUS AK 156 ET NOUVELLE COPRO*

| Ancienne Désignation |     |     |      |     |        | Nouvelle désignation |     |     |      |     |     |
|----------------------|-----|-----|------|-----|--------|----------------------|-----|-----|------|-----|-----|
| Commune              | Pfx | Sec | Plan | Vol | Lot    | Commune              | Pfx | Sec | Plan | Vol | Lot |
|                      |     |     |      |     | 430249 |                      |     |     |      |     | 249 |
|                      |     |     |      |     | 430250 |                      |     |     |      |     | 250 |
|                      |     |     |      |     | 430251 |                      |     |     |      |     | 251 |
|                      |     |     |      |     | 430252 |                      |     |     |      |     | 252 |
|                      |     |     |      |     | 430253 |                      |     |     |      |     | 253 |
|                      |     |     |      |     | 430254 |                      |     |     |      |     | 254 |
|                      |     |     |      |     | 430255 |                      |     |     |      |     | 255 |
|                      |     |     |      |     | 430256 |                      |     |     |      |     | 256 |
|                      |     |     |      |     | 430257 |                      |     |     |      |     | 257 |
|                      |     |     |      |     | 430258 |                      |     |     |      |     | 258 |
|                      |     |     |      |     | 430259 |                      |     |     |      |     | 259 |
|                      |     |     |      |     | 430260 |                      |     |     |      |     | 260 |
|                      |     |     |      |     | 430261 |                      |     |     |      |     | 261 |
|                      |     |     |      |     | 430262 |                      |     |     |      |     | 262 |
|                      |     |     |      |     | 430263 |                      |     |     |      |     | 263 |
|                      |     |     |      |     | 430264 |                      |     |     |      |     | 264 |
|                      |     |     |      |     | 430265 |                      |     |     |      |     | 265 |
|                      |     |     |      |     | 430266 |                      |     |     |      |     | 266 |
|                      |     |     |      |     | 430267 |                      |     |     |      |     | 267 |
|                      |     |     |      |     | 430268 |                      |     |     |      |     | 268 |
|                      |     |     |      |     | 430269 |                      |     |     |      |     | 269 |
|                      |     |     |      |     | 430270 |                      |     |     |      |     | 270 |

**RELEVÉ DES FORMALITES PUBLIEES DU 01/01/1973 AU 24/07/2023**

*Disposition n° 1 de la formalité 9104P01 2022P23613 : CORRESPONDANCE ANCIENS LOTS SOUS AK 156 ET NOUVELLE COPRO*

| Ancienne Désignation |     |     |      |     |        | Nouvelle désignation |     |     |      |     |     |
|----------------------|-----|-----|------|-----|--------|----------------------|-----|-----|------|-----|-----|
| Commune              | Pfx | Sec | Plan | Vol | Lot    | Commune              | Pfx | Sec | Plan | Vol | Lot |
|                      |     |     |      |     | 430271 |                      |     |     |      |     | 271 |
|                      |     |     |      |     | 430272 |                      |     |     |      |     | 272 |
|                      |     |     |      |     | 430273 |                      |     |     |      |     | 273 |
|                      |     |     |      |     | 430274 |                      |     |     |      |     | 274 |
|                      |     |     |      |     | 430275 |                      |     |     |      |     | 275 |
|                      |     |     |      |     | 430276 |                      |     |     |      |     | 276 |
|                      |     |     |      |     | 430277 |                      |     |     |      |     | 277 |
|                      |     |     |      |     | 430278 |                      |     |     |      |     | 278 |
|                      |     |     |      |     | 430279 |                      |     |     |      |     | 279 |
|                      |     |     |      |     | 430280 |                      |     |     |      |     | 280 |
|                      |     |     |      |     | 430281 |                      |     |     |      |     | 281 |
|                      |     |     |      |     | 430282 |                      |     |     |      |     | 282 |
|                      |     |     |      |     | 430283 |                      |     |     |      |     | 283 |
|                      |     |     |      |     | 430284 |                      |     |     |      |     | 284 |
|                      |     |     |      |     | 430285 |                      |     |     |      |     | 285 |
|                      |     |     |      |     | 430286 |                      |     |     |      |     | 286 |
|                      |     |     |      |     | 430287 |                      |     |     |      |     | 287 |
|                      |     |     |      |     | 430288 |                      |     |     |      |     | 288 |
|                      |     |     |      |     | 430289 |                      |     |     |      |     | 289 |
|                      |     |     |      |     | 430290 |                      |     |     |      |     | 290 |
|                      |     |     |      |     | 430291 |                      |     |     |      |     | 291 |
|                      |     |     |      |     | 430292 |                      |     |     |      |     | 292 |



**RELEVÉ DES FORMALITES PUBLIEES DU 01/01/1973 AU 24/07/2023**

*Disposition n° 1 de la formalité 9104P01 2022P23613 : CORRESPONDANCE ANCIENS LOTS SOUS AK 156 ET NOUVELLE COPRO*

| <b>Ancienne Désignation</b> |     |     |      |     |        | <b>Nouvelle désignation</b> |     |     |      |     |     |
|-----------------------------|-----|-----|------|-----|--------|-----------------------------|-----|-----|------|-----|-----|
| Commune                     | Pfx | Sec | Plan | Vol | Lot    | Commune                     | Pfx | Sec | Plan | Vol | Lot |
|                             |     |     |      |     | 430293 |                             |     |     |      |     | 293 |
|                             |     |     |      |     | 430294 |                             |     |     |      |     | 294 |
|                             |     |     |      |     | 430295 |                             |     |     |      |     | 295 |
|                             |     |     |      |     | 430296 |                             |     |     |      |     | 296 |
|                             |     |     |      |     | 430297 |                             |     |     |      |     | 297 |
|                             |     |     |      |     | 430298 |                             |     |     |      |     | 298 |
|                             |     |     |      |     | 430299 |                             |     |     |      |     | 299 |
|                             |     |     |      |     | 430300 |                             |     |     |      |     | 300 |
|                             |     |     |      |     | 430301 |                             |     |     |      |     | 301 |
|                             |     |     |      |     | 430302 |                             |     |     |      |     | 302 |
|                             |     |     |      |     | 430303 |                             |     |     |      |     | 303 |
|                             |     |     |      |     | 430304 |                             |     |     |      |     | 304 |
|                             |     |     |      |     | 430305 |                             |     |     |      |     | 305 |
|                             |     |     |      |     | 430306 |                             |     |     |      |     | 306 |
|                             |     |     |      |     | 430307 |                             |     |     |      |     | 307 |
|                             |     |     |      |     | 430308 |                             |     |     |      |     | 308 |
|                             |     |     |      |     | 430309 |                             |     |     |      |     | 309 |
|                             |     |     |      |     | 430310 |                             |     |     |      |     | 310 |
|                             |     |     |      |     | 430311 |                             |     |     |      |     | 311 |
|                             |     |     |      |     | 430312 |                             |     |     |      |     | 312 |
|                             |     |     |      |     | 430313 |                             |     |     |      |     | 313 |
|                             |     |     |      |     | 430314 |                             |     |     |      |     | 314 |

**RELEVÉ DES FORMALITES PUBLIEES DU 01/01/1973 AU 24/07/2023**

*Disposition n° 1 de la formalité 9104P01 2022P23613 : CORRESPONDANCE ANCIENS LOTS SOUS AK 156 ET NOUVELLE COPRO*

| Ancienne Désignation |     |     |      |     |        | Nouvelle désignation |     |     |      |     |     |
|----------------------|-----|-----|------|-----|--------|----------------------|-----|-----|------|-----|-----|
| Commune              | Pfx | Sec | Plan | Vol | Lot    | Commune              | Pfx | Sec | Plan | Vol | Lot |
|                      |     |     |      |     | 430315 |                      |     |     |      |     | 315 |
|                      |     |     |      |     | 430316 |                      |     |     |      |     | 316 |
|                      |     |     |      |     | 430317 |                      |     |     |      |     | 317 |
|                      |     |     |      |     | 430318 |                      |     |     |      |     | 318 |
|                      |     |     |      |     | 430319 |                      |     |     |      |     | 319 |
|                      |     |     |      |     | 430320 |                      |     |     |      |     | 320 |
|                      |     |     |      |     | 430321 |                      |     |     |      |     | 321 |
|                      |     |     |      |     | 430322 |                      |     |     |      |     | 322 |
|                      |     |     |      |     | 430323 |                      |     |     |      |     | 323 |
|                      |     |     |      |     | 430324 |                      |     |     |      |     | 324 |
|                      |     |     |      |     | 430325 |                      |     |     |      |     | 325 |
|                      |     |     |      |     | 430326 |                      |     |     |      |     | 326 |
|                      |     |     |      |     | 430327 |                      |     |     |      |     | 327 |
|                      |     |     |      |     | 430328 |                      |     |     |      |     | 328 |
|                      |     |     |      |     | 430329 |                      |     |     |      |     | 329 |
|                      |     |     |      |     | 430330 |                      |     |     |      |     | 330 |
|                      |     |     |      |     | 430331 |                      |     |     |      |     | 331 |
|                      |     |     |      |     | 430332 |                      |     |     |      |     | 332 |
|                      |     |     |      |     | 430333 |                      |     |     |      |     | 333 |
|                      |     |     |      |     | 430334 |                      |     |     |      |     | 334 |
|                      |     |     |      |     | 430335 |                      |     |     |      |     | 335 |
|                      |     |     |      |     | 430336 |                      |     |     |      |     | 336 |

**RELEVÉ DES FORMALITES PUBLIEES DU 01/01/1973 AU 24/07/2023**

*Disposition n° 1 de la formalité 9104P01 2022P23613 : CORRESPONDANCE ANCIENS LOTS SOUS AK 156 ET NOUVELLE COPRO*

| Ancienne Désignation |     |     |      |     |        | Nouvelle désignation |     |     |      |     |     |
|----------------------|-----|-----|------|-----|--------|----------------------|-----|-----|------|-----|-----|
| Commune              | Pfx | Sec | Plan | Vol | Lot    | Commune              | Pfx | Sec | Plan | Vol | Lot |
|                      |     |     |      |     | 430337 |                      |     |     |      |     | 337 |
|                      |     |     |      |     | 430338 |                      |     |     |      |     | 338 |
|                      |     |     |      |     | 430339 |                      |     |     |      |     | 339 |
|                      |     |     |      |     | 430340 |                      |     |     |      |     | 340 |
|                      |     |     |      |     | 430341 |                      |     |     |      |     | 341 |
|                      |     |     |      |     | 430342 |                      |     |     |      |     | 342 |
|                      |     |     |      |     | 430343 |                      |     |     |      |     | 343 |
|                      |     |     |      |     | 430344 |                      |     |     |      |     | 344 |
|                      |     |     |      |     | 430345 |                      |     |     |      |     | 345 |
|                      |     |     |      |     | 430346 |                      |     |     |      |     | 346 |
|                      |     |     |      |     | 430347 |                      |     |     |      |     | 347 |
|                      |     |     |      |     | 430348 |                      |     |     |      |     | 348 |
|                      |     |     |      |     | 430349 |                      |     |     |      |     | 349 |
|                      |     |     |      |     | 430350 |                      |     |     |      |     | 350 |
|                      |     |     |      |     | 430351 |                      |     |     |      |     | 351 |
|                      |     |     |      |     | 430352 |                      |     |     |      |     | 352 |
|                      |     |     |      |     | 430353 |                      |     |     |      |     | 353 |
|                      |     |     |      |     | 430354 |                      |     |     |      |     | 354 |
|                      |     |     |      |     | 430355 |                      |     |     |      |     | 355 |
|                      |     |     |      |     | 430356 |                      |     |     |      |     | 356 |
|                      |     |     |      |     | 430357 |                      |     |     |      |     | 357 |
|                      |     |     |      |     | 430358 |                      |     |     |      |     | 358 |

**RELEVÉ DES FORMALITÉS PUBLIÉES DU 01/01/1973 AU 24/07/2023**

*Disposition n° 1 de la formalité 9104P01 2022P23613 : CORRESPONDANCE ANCIENS LOTS SOUS AK 156 ET NOUVELLE COPRO*

| Ancienne Désignation |     |     |      |     |        | Nouvelle désignation |     |     |      |     |     |
|----------------------|-----|-----|------|-----|--------|----------------------|-----|-----|------|-----|-----|
| Commune              | Pfx | Sec | Plan | Vol | Lot    | Commune              | Pfx | Sec | Plan | Vol | Lot |
|                      |     |     |      |     | 430359 |                      |     |     |      |     | 359 |
|                      |     |     |      |     | 430360 |                      |     |     |      |     | 360 |
|                      |     |     |      |     | 430361 |                      |     |     |      |     | 361 |
|                      |     |     |      |     | 430362 |                      |     |     |      |     | 362 |
|                      |     |     |      |     | 430363 |                      |     |     |      |     | 363 |
|                      |     |     |      |     | 430364 |                      |     |     |      |     | 364 |
|                      |     |     |      |     | 430365 |                      |     |     |      |     | 365 |
|                      |     |     |      |     | 430366 |                      |     |     |      |     | 366 |
|                      |     |     |      |     | 430367 |                      |     |     |      |     | 367 |
|                      |     |     |      |     | 430368 |                      |     |     |      |     | 368 |
|                      |     |     |      |     | 430369 |                      |     |     |      |     | 369 |
|                      |     |     |      |     | 430370 |                      |     |     |      |     | 370 |
|                      |     |     |      |     | 430371 |                      |     |     |      |     | 371 |
|                      |     |     |      |     | 430372 |                      |     |     |      |     | 372 |
|                      |     |     |      |     | 430373 |                      |     |     |      |     | 373 |
|                      |     |     |      |     | 430374 |                      |     |     |      |     | 374 |
|                      |     |     |      |     | 430375 |                      |     |     |      |     | 375 |
|                      |     |     |      |     | 430376 |                      |     |     |      |     | 376 |
|                      |     |     |      |     | 430377 |                      |     |     |      |     | 377 |
|                      |     |     |      |     | 430378 |                      |     |     |      |     | 378 |
|                      |     |     |      |     | 430379 |                      |     |     |      |     | 379 |
|                      |     |     |      |     | 430380 |                      |     |     |      |     | 380 |

**RELEVÉ DES FORMALITES PUBLIEES DU 01/01/1973 AU 24/07/2023**

*Disposition n° 1 de la formalité 9104P01 2022P23613 : CORRESPONDANCE ANCIENS LOTS SOUS AK 156 ET NOUVELLE COPRO*

| Ancienne Désignation |     |     |      |     |        | Nouvelle désignation |     |     |      |     |     |
|----------------------|-----|-----|------|-----|--------|----------------------|-----|-----|------|-----|-----|
| Commune              | Pfx | Sec | Plan | Vol | Lot    | Commune              | Pfx | Sec | Plan | Vol | Lot |
|                      |     |     |      |     | 430381 |                      |     |     |      |     | 381 |
|                      |     |     |      |     | 430382 |                      |     |     |      |     | 382 |
|                      |     |     |      |     | 430383 |                      |     |     |      |     | 383 |
|                      |     |     |      |     | 430384 |                      |     |     |      |     | 384 |
|                      |     |     |      |     | 430385 |                      |     |     |      |     | 385 |
|                      |     |     |      |     | 430386 |                      |     |     |      |     | 386 |
|                      |     |     |      |     | 430387 |                      |     |     |      |     | 387 |
|                      |     |     |      |     | 430388 |                      |     |     |      |     | 388 |
|                      |     |     |      |     | 430389 |                      |     |     |      |     | 389 |
|                      |     |     |      |     | 430390 |                      |     |     |      |     | 390 |
|                      |     |     |      |     | 430391 |                      |     |     |      |     | 391 |
|                      |     |     |      |     | 430392 |                      |     |     |      |     | 392 |
|                      |     |     |      |     | 430393 |                      |     |     |      |     | 393 |
|                      |     |     |      |     | 430394 |                      |     |     |      |     | 394 |
|                      |     |     |      |     | 430395 |                      |     |     |      |     | 395 |
|                      |     |     |      |     | 430396 |                      |     |     |      |     | 396 |
|                      |     |     |      |     | 430397 |                      |     |     |      |     | 397 |
|                      |     |     |      |     | 430398 |                      |     |     |      |     | 398 |
|                      |     |     |      |     | 430399 |                      |     |     |      |     | 399 |
|                      |     |     |      |     | 430400 |                      |     |     |      |     | 400 |

**RELEVÉ DES FORMALITÉS PUBLIÉES DU 01/01/1973 AU 24/07/2023**

*Disposition n° 2 de la formalité 9104P01 2022P23613 :*

| <b>Disposants</b> |   |                                    |
|-------------------|---|------------------------------------|
| Numéro            | Désignation des Personnes                               | Date de Naissance ou N° d'identité |
| 1                 | SYNDICAT DES COPROPRIÉTAIRES DE LA RESIDENCE OUDINOT 43 |                                    |

| <b>Immeubles</b> |                      |        |         |
|------------------|----------------------|--------|---------|
| Commune          | Désignation Cadastre | Volume | Lot     |
| GRIGNY           | AL 97                |        |         |
| GRIGNY           | AL 97                |        | 1 à 400 |

Complément : Copropriété créée suite au jugement de scission judiciaire rendu par le Tribunal Judiciaire d'Evry en date du 24/09/2021 autorisant cette scission.

Sur la parcelle AL 97, création de 400 lots numérotés de 1 à 400 venant en remplacement des lots 430 001 à 430 400 de l'ancienne copropriété .

Les tantièmes sont exprimés en 120 984 èmes.

|                         |   |   |                             |
|-------------------------|---|---|-----------------------------|
| <b>N° d'ordre : 124</b> | Date de dépôt : 02/08/2022  | Référence d'enlissement : <b>9104P01 2022P23616</b> | Date de l'acte : 10/06/2022 |
|                         | Nature de l'acte : <b>ETAT DESCRIPTIF DE DIVISION ET RCP T24 BONAPARTE-GRIGNY</b> |   |                             |
|                         | Rédacteur : NOT ARCAHMBAULT CAROLINE / PARIS                                      |   |                             |

*Disposition n° 1 de la formalité 9104P01 2022P23616 : CORRESPONDANCE ANCIENS LOTS SOUS AK 156 ET NOUVELLE COPRO*

| <b>Ancienne Désignation</b> |     |     |      |     |     | <b>Nouvelle désignation</b> |     |     |      |     |     |
|-----------------------------|-----|-----|------|-----|-----|-----------------------------|-----|-----|------|-----|-----|
| Commune                     | Pfx | Sec | Plan | Vol | Lot | Commune                     | Pfx | Sec | Plan | Vol | Lot |
|                             |     |     |      |     |     |                             |     |     |      |     |     |

**RELEVÉ DES FORMALITES PUBLIEES DU 01/01/1973 AU 24/07/2023**

*Disposition n° 1 de la formalité 9104P01 2022P23616 : CORRESPONDANCE ANCIENS LOTS SOUS AK 156 ET NOUVELLE COPRO*

| Ancienne Désignation |     |     |           |     |     | Nouvelle désignation |     |     |      |     |     |
|----------------------|-----|-----|-----------|-----|-----|----------------------|-----|-----|------|-----|-----|
| Commune              | Pfx | Sec | Plan      | Vol | Lot | Commune              | Pfx | Sec | Plan | Vol | Lot |
| GRIGNY               |     | AM  | 76        |     |     | GRIGNY               |     | AL  | 118  |     |     |
|                      |     |     |           | 2   |     |                      |     |     |      |     | 1   |
| GRIGNY               |     | AL  | 85        |     |     |                      |     |     |      |     |     |
|                      |     |     |           | 2   |     |                      |     |     |      |     |     |
| GRIGNY               |     | AM  | 75        |     |     |                      |     |     |      |     |     |
|                      |     |     |           | 2   |     |                      |     |     |      |     |     |
| GRIGNY               |     | AL  | 69        |     |     |                      |     |     |      |     |     |
|                      |     |     |           | 2   |     |                      |     |     |      |     |     |
| GRIGNY               |     | AL  | 24        |     |     |                      |     |     |      |     |     |
|                      |     |     |           | 2   |     |                      |     |     |      |     |     |
| GRIGNY               |     | AL  | 22        |     |     |                      |     |     |      |     |     |
|                      |     | AL  | 60 à 63   |     |     |                      |     |     |      |     |     |
|                      |     |     |           | 2   |     |                      |     |     |      |     |     |
| GRIGNY               |     | AK  | 156       |     |     |                      |     |     |      |     |     |
|                      |     | AK  | 270 à 271 |     |     |                      |     |     |      |     |     |
|                      |     | AK  | 281 à 282 |     |     |                      |     |     |      |     |     |
|                      |     | AL  | 91 à 95   |     |     |                      |     |     |      |     |     |
|                      |     | AL  | 97        |     |     |                      |     |     |      |     |     |
|                      |     | AL  | 99        |     |     |                      |     |     |      |     |     |
|                      |     | AL  | 101 à 116 |     |     |                      |     |     |      |     |     |
|                      |     | AL  | 118       |     |     |                      |     |     |      |     |     |
|                      |     | AL  | 121       |     |     |                      |     |     |      |     |     |
|                      |     | AL  | 123       |     |     |                      |     |     |      |     |     |
|                      |     | AL  | 125       |     |     |                      |     |     |      |     |     |

**RELEVÉ DES FORMALITÉS PUBLIÉES DU 01/01/1973 AU 24/07/2023**

*Disposition n° 1 de la formalité 9104P01 2022P23616 : CORRESPONDANCE ANCIENS LOTS SOUS AK 156 ET NOUVELLE COPRO*

| Ancienne Désignation |     |     |           |     |        | Nouvelle désignation |     |     |      |     |     |
|----------------------|-----|-----|-----------|-----|--------|----------------------|-----|-----|------|-----|-----|
| Commune              | Pfx | Sec | Plan      | Vol | Lot    | Commune              | Pfx | Sec | Plan | Vol | Lot |
|                      |     | AL  | 128       |     |        |                      |     |     |      |     |     |
|                      |     | AL  | 134 à 136 |     |        |                      |     |     |      |     |     |
|                      |     | AL  | 138       |     |        |                      |     |     |      |     |     |
|                      |     | AL  | 140 à 142 |     |        |                      |     |     |      |     |     |
|                      |     | AM  | 25 à 26   |     |        |                      |     |     |      |     |     |
|                      |     | AM  | 83 à 85   |     |        |                      |     |     |      |     |     |
|                      |     | AM  | 87        |     |        |                      |     |     |      |     |     |
|                      |     | AM  | 89        |     |        |                      |     |     |      |     |     |
|                      |     | AM  | 91 à 95   |     |        |                      |     |     |      |     |     |
|                      |     | AM  | 97        |     |        |                      |     |     |      |     |     |
|                      |     | AM  | 99 à 101  |     |        |                      |     |     |      |     |     |
|                      |     | AM  | 104       |     |        |                      |     |     |      |     |     |
|                      |     | AM  | 108 à 109 |     |        |                      |     |     |      |     |     |
|                      |     | AM  | 111       |     |        |                      |     |     |      |     |     |
|                      |     | AM  | 113 à 114 |     |        |                      |     |     |      |     |     |
|                      |     | AM  | 118       |     |        |                      |     |     |      |     |     |
|                      |     | AM  | 130 à 131 |     |        |                      |     |     |      |     |     |
|                      |     |     |           |     | 240001 |                      |     |     |      |     |     |
|                      |     |     |           |     | 240002 |                      |     |     |      |     | 2   |
|                      |     |     |           |     | 240003 |                      |     |     |      |     | 3   |
|                      |     |     |           |     | 240004 |                      |     |     |      |     | 4   |
|                      |     |     |           |     | 240005 |                      |     |     |      |     | 5   |
|                      |     |     |           |     | 240006 |                      |     |     |      |     | 6   |



**RELEVÉ DES FORMALITES PUBLIEES DU 01/01/1973 AU 24/07/2023**

*Disposition n° 1 de la formalité 9104P01 2022P23616 : CORRESPONDANCE ANCIENS LOTS SOUS AK 156 ET NOUVELLE COPRO*

| Ancienne Désignation |     |     |      |     |        | Nouvelle désignation |     |     |      |     |     |
|----------------------|-----|-----|------|-----|--------|----------------------|-----|-----|------|-----|-----|
| Commune              | Pfx | Sec | Plan | Vol | Lot    | Commune              | Pfx | Sec | Plan | Vol | Lot |
|                      |     |     |      |     | 240007 |                      |     |     |      |     | 7   |
|                      |     |     |      |     | 240008 |                      |     |     |      |     | 8   |
|                      |     |     |      |     | 240009 |                      |     |     |      |     | 9   |
|                      |     |     |      |     | 240010 |                      |     |     |      |     | 10  |
|                      |     |     |      |     | 240011 |                      |     |     |      |     | 11  |
|                      |     |     |      |     | 240012 |                      |     |     |      |     | 12  |
|                      |     |     |      |     | 240013 |                      |     |     |      |     | 13  |
|                      |     |     |      |     | 240014 |                      |     |     |      |     | 14  |
|                      |     |     |      |     | 240015 |                      |     |     |      |     | 15  |
|                      |     |     |      |     | 240016 |                      |     |     |      |     | 16  |
|                      |     |     |      |     | 240017 |                      |     |     |      |     | 17  |
|                      |     |     |      |     | 240018 |                      |     |     |      |     | 18  |
|                      |     |     |      |     | 240019 |                      |     |     |      |     | 19  |
|                      |     |     |      |     | 240020 |                      |     |     |      |     | 20  |
|                      |     |     |      |     | 240021 |                      |     |     |      |     | 21  |
|                      |     |     |      |     | 240022 |                      |     |     |      |     | 22  |
|                      |     |     |      |     | 240023 |                      |     |     |      |     | 23  |
|                      |     |     |      |     | 240024 |                      |     |     |      |     | 24  |
|                      |     |     |      |     | 240025 |                      |     |     |      |     | 25  |
|                      |     |     |      |     | 240026 |                      |     |     |      |     | 26  |
|                      |     |     |      |     | 240027 |                      |     |     |      |     | 27  |
|                      |     |     |      |     | 240028 |                      |     |     |      |     | 28  |

**RELEVÉ DES FORMALITES PUBLIEES DU 01/01/1973 AU 24/07/2023**

*Disposition n° 1 de la formalité 9104P01 2022P23616 : CORRESPONDANCE ANCIENS LOTS SOUS AK 156 ET NOUVELLE COPRO*

| Ancienne Désignation |     |     |      |     |        | Nouvelle désignation |     |     |      |     |     |
|----------------------|-----|-----|------|-----|--------|----------------------|-----|-----|------|-----|-----|
| Commune              | Pfx | Sec | Plan | Vol | Lot    | Commune              | Pfx | Sec | Plan | Vol | Lot |
|                      |     |     |      |     | 240029 |                      |     |     |      |     | 29  |
|                      |     |     |      |     | 240030 |                      |     |     |      |     | 30  |
|                      |     |     |      |     | 240031 |                      |     |     |      |     | 31  |
|                      |     |     |      |     | 240032 |                      |     |     |      |     | 32  |
|                      |     |     |      |     | 240033 |                      |     |     |      |     | 33  |
|                      |     |     |      |     | 240034 |                      |     |     |      |     | 34  |
|                      |     |     |      |     | 240035 |                      |     |     |      |     | 35  |
|                      |     |     |      |     | 240036 |                      |     |     |      |     | 36  |
|                      |     |     |      |     | 240037 |                      |     |     |      |     | 37  |
|                      |     |     |      |     | 240038 |                      |     |     |      |     | 38  |
|                      |     |     |      |     | 240039 |                      |     |     |      |     | 39  |
|                      |     |     |      |     | 240040 |                      |     |     |      |     | 40  |
|                      |     |     |      |     | 240041 |                      |     |     |      |     | 41  |
|                      |     |     |      |     | 240042 |                      |     |     |      |     | 42  |
|                      |     |     |      |     | 240043 |                      |     |     |      |     | 43  |
|                      |     |     |      |     | 240044 |                      |     |     |      |     | 44  |
|                      |     |     |      |     | 240045 |                      |     |     |      |     | 45  |
|                      |     |     |      |     | 240046 |                      |     |     |      |     | 46  |
|                      |     |     |      |     | 240047 |                      |     |     |      |     | 47  |
|                      |     |     |      |     | 240048 |                      |     |     |      |     | 48  |
|                      |     |     |      |     | 240049 |                      |     |     |      |     | 49  |
|                      |     |     |      |     | 240050 |                      |     |     |      |     | 50  |

**RELEVÉ DES FORMALITES PUBLIEES DU 01/01/1973 AU 24/07/2023**

*Disposition n° 1 de la formalité 9104P01 2022P23616 : CORRESPONDANCE ANCIENS LOTS SOUS AK 156 ET NOUVELLE COPRO*

| Ancienne Désignation |     |     |      |     |        | Nouvelle désignation |     |     |      |     |     |
|----------------------|-----|-----|------|-----|--------|----------------------|-----|-----|------|-----|-----|
| Commune              | Pfx | Sec | Plan | Vol | Lot    | Commune              | Pfx | Sec | Plan | Vol | Lot |
|                      |     |     |      |     | 240051 |                      |     |     |      |     | 51  |
|                      |     |     |      |     | 240052 |                      |     |     |      |     | 52  |
|                      |     |     |      |     | 240053 |                      |     |     |      |     | 53  |
|                      |     |     |      |     | 240054 |                      |     |     |      |     | 54  |
|                      |     |     |      |     | 240055 |                      |     |     |      |     | 55  |
|                      |     |     |      |     | 240056 |                      |     |     |      |     | 56  |
|                      |     |     |      |     | 240057 |                      |     |     |      |     | 57  |
|                      |     |     |      |     | 240058 |                      |     |     |      |     | 58  |
|                      |     |     |      |     | 240059 |                      |     |     |      |     | 59  |
|                      |     |     |      |     | 240060 |                      |     |     |      |     | 60  |
|                      |     |     |      |     | 240061 |                      |     |     |      |     | 61  |
|                      |     |     |      |     | 240062 |                      |     |     |      |     | 62  |
|                      |     |     |      |     | 240063 |                      |     |     |      |     | 63  |
|                      |     |     |      |     | 240064 |                      |     |     |      |     | 64  |
|                      |     |     |      |     | 240065 |                      |     |     |      |     | 65  |
|                      |     |     |      |     | 240066 |                      |     |     |      |     | 66  |
|                      |     |     |      |     | 240067 |                      |     |     |      |     | 67  |
|                      |     |     |      |     | 240068 |                      |     |     |      |     | 68  |
|                      |     |     |      |     | 240069 |                      |     |     |      |     | 69  |
|                      |     |     |      |     | 240070 |                      |     |     |      |     | 70  |
|                      |     |     |      |     | 240071 |                      |     |     |      |     | 71  |
|                      |     |     |      |     | 240072 |                      |     |     |      |     | 72  |

**RELEVÉ DES FORMALITES PUBLIEES DU 01/01/1973 AU 24/07/2023**

*Disposition n° 1 de la formalité 9104P01 2022P23616 : CORRESPONDANCE ANCIENS LOTS SOUS AK 156 ET NOUVELLE COPRO*

| Ancienne Désignation |     |     |      |     |        | Nouvelle désignation |     |     |      |     |     |
|----------------------|-----|-----|------|-----|--------|----------------------|-----|-----|------|-----|-----|
| Commune              | Pfx | Sec | Plan | Vol | Lot    | Commune              | Pfx | Sec | Plan | Vol | Lot |
|                      |     |     |      |     | 240073 |                      |     |     |      |     | 73  |
|                      |     |     |      |     | 240074 |                      |     |     |      |     | 74  |
|                      |     |     |      |     | 240075 |                      |     |     |      |     | 75  |
|                      |     |     |      |     | 240076 |                      |     |     |      |     | 76  |
|                      |     |     |      |     | 240077 |                      |     |     |      |     | 77  |
|                      |     |     |      |     | 240078 |                      |     |     |      |     | 78  |
|                      |     |     |      |     | 240079 |                      |     |     |      |     | 79  |
|                      |     |     |      |     | 240080 |                      |     |     |      |     | 80  |
|                      |     |     |      |     | 240081 |                      |     |     |      |     | 81  |
|                      |     |     |      |     | 240082 |                      |     |     |      |     | 82  |
|                      |     |     |      |     | 240083 |                      |     |     |      |     | 83  |
|                      |     |     |      |     | 240084 |                      |     |     |      |     | 84  |
|                      |     |     |      |     | 240085 |                      |     |     |      |     | 85  |
|                      |     |     |      |     | 240086 |                      |     |     |      |     | 86  |
|                      |     |     |      |     | 240087 |                      |     |     |      |     | 87  |
|                      |     |     |      |     | 240088 |                      |     |     |      |     | 88  |
|                      |     |     |      |     | 240089 |                      |     |     |      |     | 89  |
|                      |     |     |      |     | 240090 |                      |     |     |      |     | 90  |
|                      |     |     |      |     | 240091 |                      |     |     |      |     | 91  |
|                      |     |     |      |     | 240092 |                      |     |     |      |     | 92  |
|                      |     |     |      |     | 240093 |                      |     |     |      |     | 93  |
|                      |     |     |      |     | 240094 |                      |     |     |      |     | 94  |

**RELEVÉ DES FORMALITÉS PUBLIÉES DU 01/01/1973 AU 24/07/2023**

*Disposition n° 1 de la formalité 9104P01 2022P23616 : CORRESPONDANCE ANCIENS LOTS SOUS AK 156 ET NOUVELLE COPRO*

| Ancienne Désignation |     |     |      |     |        | Nouvelle désignation |     |     |      |     |     |
|----------------------|-----|-----|------|-----|--------|----------------------|-----|-----|------|-----|-----|
| Commune              | Pfx | Sec | Plan | Vol | Lot    | Commune              | Pfx | Sec | Plan | Vol | Lot |
|                      |     |     |      |     | 240095 |                      |     |     |      |     | 95  |
|                      |     |     |      |     | 240096 |                      |     |     |      |     | 96  |
|                      |     |     |      |     | 240097 |                      |     |     |      |     | 97  |
|                      |     |     |      |     | 240098 |                      |     |     |      |     | 98  |
|                      |     |     |      |     | 240099 |                      |     |     |      |     | 99  |
|                      |     |     |      |     | 240100 |                      |     |     |      |     | 100 |
|                      |     |     |      |     | 240101 |                      |     |     |      |     | 101 |
|                      |     |     |      |     | 240102 |                      |     |     |      |     | 102 |
|                      |     |     |      |     | 240103 |                      |     |     |      |     | 103 |
|                      |     |     |      |     | 240104 |                      |     |     |      |     | 104 |
|                      |     |     |      |     | 240105 |                      |     |     |      |     | 105 |
|                      |     |     |      |     | 240106 |                      |     |     |      |     | 106 |
|                      |     |     |      |     | 240107 |                      |     |     |      |     | 107 |
|                      |     |     |      |     | 240108 |                      |     |     |      |     | 108 |
|                      |     |     |      |     | 240109 |                      |     |     |      |     | 109 |
|                      |     |     |      |     | 240110 |                      |     |     |      |     | 110 |
|                      |     |     |      |     | 240111 |                      |     |     |      |     | 111 |
|                      |     |     |      |     | 240112 |                      |     |     |      |     | 112 |
|                      |     |     |      |     | 240113 |                      |     |     |      |     | 113 |
|                      |     |     |      |     | 240114 |                      |     |     |      |     | 114 |
|                      |     |     |      |     | 240115 |                      |     |     |      |     | 115 |
|                      |     |     |      |     | 240116 |                      |     |     |      |     | 116 |

**RELEVÉ DES FORMALITES PUBLIEES DU 01/01/1973 AU 24/07/2023**

*Disposition n° 1 de la formalité 9104P01 2022P23616 : CORRESPONDANCE ANCIENS LOTS SOUS AK 156 ET NOUVELLE COPRO*

| Ancienne Désignation |     |     |      |     |        | Nouvelle désignation |     |     |      |     |     |
|----------------------|-----|-----|------|-----|--------|----------------------|-----|-----|------|-----|-----|
| Commune              | Pfx | Sec | Plan | Vol | Lot    | Commune              | Pfx | Sec | Plan | Vol | Lot |
|                      |     |     |      |     | 240117 |                      |     |     |      |     | 117 |
|                      |     |     |      |     | 240118 |                      |     |     |      |     | 118 |
|                      |     |     |      |     | 240119 |                      |     |     |      |     | 119 |
|                      |     |     |      |     | 240120 |                      |     |     |      |     | 120 |
|                      |     |     |      |     | 240121 |                      |     |     |      |     | 121 |
|                      |     |     |      |     | 240122 |                      |     |     |      |     | 122 |
|                      |     |     |      |     | 240123 |                      |     |     |      |     | 123 |
|                      |     |     |      |     | 240124 |                      |     |     |      |     | 124 |
|                      |     |     |      |     | 240125 |                      |     |     |      |     | 125 |
|                      |     |     |      |     | 240126 |                      |     |     |      |     | 126 |
|                      |     |     |      |     | 240127 |                      |     |     |      |     | 127 |
|                      |     |     |      |     | 240128 |                      |     |     |      |     | 128 |
|                      |     |     |      |     | 240129 |                      |     |     |      |     | 129 |
|                      |     |     |      |     | 240130 |                      |     |     |      |     | 130 |
|                      |     |     |      |     | 240131 |                      |     |     |      |     | 131 |
|                      |     |     |      |     | 240132 |                      |     |     |      |     | 132 |
|                      |     |     |      |     | 240133 |                      |     |     |      |     | 133 |
|                      |     |     |      |     | 240134 |                      |     |     |      |     | 134 |
|                      |     |     |      |     | 240135 |                      |     |     |      |     | 135 |
|                      |     |     |      |     | 240136 |                      |     |     |      |     | 136 |
|                      |     |     |      |     | 240137 |                      |     |     |      |     | 137 |
|                      |     |     |      |     | 240138 |                      |     |     |      |     | 138 |

**RELEVÉ DES FORMALITES PUBLIEES DU 01/01/1973 AU 24/07/2023**

*Disposition n° 1 de la formalité 9104P01 2022P23616 : CORRESPONDANCE ANCIENS LOTS SOUS AK 156 ET NOUVELLE COPRO*

| Ancienne Désignation |     |     |      |     |        | Nouvelle désignation |     |     |      |     |     |
|----------------------|-----|-----|------|-----|--------|----------------------|-----|-----|------|-----|-----|
| Commune              | Pfx | Sec | Plan | Vol | Lot    | Commune              | Pfx | Sec | Plan | Vol | Lot |
|                      |     |     |      |     | 240139 |                      |     |     |      |     | 139 |
|                      |     |     |      |     | 240140 |                      |     |     |      |     | 140 |
|                      |     |     |      |     | 240141 |                      |     |     |      |     | 141 |
|                      |     |     |      |     | 240142 |                      |     |     |      |     | 142 |
|                      |     |     |      |     | 240143 |                      |     |     |      |     | 143 |
|                      |     |     |      |     | 240144 |                      |     |     |      |     | 144 |
|                      |     |     |      |     | 240145 |                      |     |     |      |     | 145 |
|                      |     |     |      |     | 240146 |                      |     |     |      |     | 146 |
|                      |     |     |      |     | 240147 |                      |     |     |      |     | 147 |
|                      |     |     |      |     | 240148 |                      |     |     |      |     | 148 |
|                      |     |     |      |     | 240149 |                      |     |     |      |     | 149 |
|                      |     |     |      |     | 240150 |                      |     |     |      |     | 150 |
|                      |     |     |      |     | 240151 |                      |     |     |      |     | 151 |
|                      |     |     |      |     | 240152 |                      |     |     |      |     | 152 |
|                      |     |     |      |     | 240153 |                      |     |     |      |     | 153 |
|                      |     |     |      |     | 240154 |                      |     |     |      |     | 154 |
|                      |     |     |      |     | 240155 |                      |     |     |      |     | 155 |
|                      |     |     |      |     | 240156 |                      |     |     |      |     | 156 |
|                      |     |     |      |     | 240157 |                      |     |     |      |     | 157 |
|                      |     |     |      |     | 240158 |                      |     |     |      |     | 158 |
|                      |     |     |      |     | 240159 |                      |     |     |      |     | 159 |
|                      |     |     |      |     | 240160 |                      |     |     |      |     | 160 |

**RELEVÉ DES FORMALITÉS PUBLIÉES DU 01/01/1973 AU 24/07/2023**

*Disposition n° 1 de la formalité 9104P01 2022P23616 : CORRESPONDANCE ANCIENS LOTS SOUS AK 156 ET NOUVELLE COPRO*

| Ancienne Désignation |     |     |      |     |        | Nouvelle désignation |     |     |      |     |     |
|----------------------|-----|-----|------|-----|--------|----------------------|-----|-----|------|-----|-----|
| Commune              | Pfx | Sec | Plan | Vol | Lot    | Commune              | Pfx | Sec | Plan | Vol | Lot |
|                      |     |     |      |     | 240161 |                      |     |     |      |     | 161 |
|                      |     |     |      |     | 240162 |                      |     |     |      |     | 162 |
|                      |     |     |      |     | 240163 |                      |     |     |      |     | 163 |
|                      |     |     |      |     | 240164 |                      |     |     |      |     | 164 |
|                      |     |     |      |     | 240165 |                      |     |     |      |     | 165 |
|                      |     |     |      |     | 240166 |                      |     |     |      |     | 166 |
|                      |     |     |      |     | 240167 |                      |     |     |      |     | 167 |
|                      |     |     |      |     | 240168 |                      |     |     |      |     | 168 |
|                      |     |     |      |     | 240169 |                      |     |     |      |     | 169 |
|                      |     |     |      |     | 240170 |                      |     |     |      |     | 170 |
|                      |     |     |      |     | 240171 |                      |     |     |      |     | 171 |
|                      |     |     |      |     | 240172 |                      |     |     |      |     | 172 |
|                      |     |     |      |     | 240173 |                      |     |     |      |     | 173 |
|                      |     |     |      |     | 240174 |                      |     |     |      |     | 174 |
|                      |     |     |      |     | 240175 |                      |     |     |      |     | 175 |
|                      |     |     |      |     | 240176 |                      |     |     |      |     | 176 |
|                      |     |     |      |     | 240177 |                      |     |     |      |     | 177 |
|                      |     |     |      |     | 240178 |                      |     |     |      |     | 178 |
|                      |     |     |      |     | 240179 |                      |     |     |      |     | 179 |
|                      |     |     |      |     | 240180 |                      |     |     |      |     | 180 |
|                      |     |     |      |     | 240181 |                      |     |     |      |     | 181 |
|                      |     |     |      |     | 240182 |                      |     |     |      |     | 182 |



**RELEVÉ DES FORMALITES PUBLIEES DU 01/01/1973 AU 24/07/2023**

*Disposition n° 1 de la formalité 9104P01 2022P23616 : CORRESPONDANCE ANCIENS LOTS SOUS AK 156 ET NOUVELLE COPRO*

| Ancienne Désignation |     |     |      |     |        | Nouvelle désignation |     |     |      |     |     |
|----------------------|-----|-----|------|-----|--------|----------------------|-----|-----|------|-----|-----|
| Commune              | Pfx | Sec | Plan | Vol | Lot    | Commune              | Pfx | Sec | Plan | Vol | Lot |
|                      |     |     |      |     | 240183 |                      |     |     |      |     | 183 |
|                      |     |     |      |     | 240184 |                      |     |     |      |     | 184 |
|                      |     |     |      |     | 240185 |                      |     |     |      |     | 185 |
|                      |     |     |      |     | 240186 |                      |     |     |      |     | 186 |
|                      |     |     |      |     | 240187 |                      |     |     |      |     | 187 |
|                      |     |     |      |     | 240188 |                      |     |     |      |     | 188 |
|                      |     |     |      |     | 240189 |                      |     |     |      |     | 189 |
|                      |     |     |      |     | 240190 |                      |     |     |      |     | 190 |
|                      |     |     |      |     | 240191 |                      |     |     |      |     | 191 |
|                      |     |     |      |     | 240192 |                      |     |     |      |     | 192 |
|                      |     |     |      |     | 240193 |                      |     |     |      |     | 193 |
|                      |     |     |      |     | 240194 |                      |     |     |      |     | 194 |
|                      |     |     |      |     | 240195 |                      |     |     |      |     | 195 |
|                      |     |     |      |     | 240196 |                      |     |     |      |     | 196 |
|                      |     |     |      |     | 240197 |                      |     |     |      |     | 197 |
|                      |     |     |      |     | 240198 |                      |     |     |      |     | 198 |
|                      |     |     |      |     | 240199 |                      |     |     |      |     | 199 |
|                      |     |     |      |     | 240200 |                      |     |     |      |     | 200 |
|                      |     |     |      |     | 240201 |                      |     |     |      |     | 201 |
|                      |     |     |      |     | 240202 |                      |     |     |      |     | 202 |
|                      |     |     |      |     | 240203 |                      |     |     |      |     | 203 |
|                      |     |     |      |     | 240204 |                      |     |     |      |     | 204 |

**RELEVÉ DES FORMALITES PUBLIEES DU 01/01/1973 AU 24/07/2023**

*Disposition n° 1 de la formalité 9104P01 2022P23616 : CORRESPONDANCE ANCIENS LOTS SOUS AK 156 ET NOUVELLE COPRO*

| Ancienne Désignation |     |     |      |     |        | Nouvelle désignation |     |     |      |     |     |
|----------------------|-----|-----|------|-----|--------|----------------------|-----|-----|------|-----|-----|
| Commune              | Pfx | Sec | Plan | Vol | Lot    | Commune              | Pfx | Sec | Plan | Vol | Lot |
|                      |     |     |      |     | 240205 |                      |     |     |      |     | 205 |
|                      |     |     |      |     | 240206 |                      |     |     |      |     | 206 |
|                      |     |     |      |     | 240207 |                      |     |     |      |     | 207 |
|                      |     |     |      |     | 240208 |                      |     |     |      |     | 208 |
|                      |     |     |      |     | 240209 |                      |     |     |      |     | 209 |
|                      |     |     |      |     | 240210 |                      |     |     |      |     | 210 |
|                      |     |     |      |     | 240211 |                      |     |     |      |     | 211 |
|                      |     |     |      |     | 240212 |                      |     |     |      |     | 212 |
|                      |     |     |      |     | 240213 |                      |     |     |      |     | 213 |
|                      |     |     |      |     | 240214 |                      |     |     |      |     | 214 |
|                      |     |     |      |     | 240215 |                      |     |     |      |     | 215 |
|                      |     |     |      |     | 240216 |                      |     |     |      |     | 216 |
|                      |     |     |      |     | 240217 |                      |     |     |      |     | 217 |
|                      |     |     |      |     | 240218 |                      |     |     |      |     | 218 |
|                      |     |     |      |     | 240219 |                      |     |     |      |     | 219 |
|                      |     |     |      |     | 240220 |                      |     |     |      |     | 220 |
|                      |     |     |      |     | 240221 |                      |     |     |      |     | 221 |
|                      |     |     |      |     | 240222 |                      |     |     |      |     | 222 |
|                      |     |     |      |     | 240223 |                      |     |     |      |     | 223 |
|                      |     |     |      |     | 240224 |                      |     |     |      |     | 224 |
|                      |     |     |      |     | 240225 |                      |     |     |      |     | 225 |
|                      |     |     |      |     | 240226 |                      |     |     |      |     | 226 |

**RELEVÉ DES FORMALITES PUBLIEES DU 01/01/1973 AU 24/07/2023**

*Disposition n° 1 de la formalité 9104P01 2022P23616 : CORRESPONDANCE ANCIENS LOTS SOUS AK 156 ET NOUVELLE COPRO*

| <b>Ancienne Désignation</b> |     |     |      |     |        | <b>Nouvelle désignation</b> |     |     |      |     |     |
|-----------------------------|-----|-----|------|-----|--------|-----------------------------|-----|-----|------|-----|-----|
| Commune                     | Pfx | Sec | Plan | Vol | Lot    | Commune                     | Pfx | Sec | Plan | Vol | Lot |
|                             |     |     |      |     | 240227 |                             |     |     |      |     | 227 |
|                             |     |     |      |     | 240228 |                             |     |     |      |     | 228 |
|                             |     |     |      |     | 240229 |                             |     |     |      |     | 229 |
|                             |     |     |      |     | 240230 |                             |     |     |      |     | 230 |
|                             |     |     |      |     | 240231 |                             |     |     |      |     | 231 |
|                             |     |     |      |     | 240232 |                             |     |     |      |     | 232 |
|                             |     |     |      |     | 240233 |                             |     |     |      |     | 233 |
|                             |     |     |      |     | 240234 |                             |     |     |      |     | 234 |
|                             |     |     |      |     | 240235 |                             |     |     |      |     | 235 |
|                             |     |     |      |     | 240236 |                             |     |     |      |     | 236 |
|                             |     |     |      |     | 240237 |                             |     |     |      |     | 237 |
|                             |     |     |      |     | 240238 |                             |     |     |      |     | 238 |
|                             |     |     |      |     | 240239 |                             |     |     |      |     | 239 |
|                             |     |     |      |     | 240240 |                             |     |     |      |     | 240 |
|                             |     |     |      |     | 240241 |                             |     |     |      |     | 241 |
|                             |     |     |      |     | 240242 |                             |     |     |      |     | 242 |
|                             |     |     |      |     | 240243 |                             |     |     |      |     | 243 |
|                             |     |     |      |     | 240244 |                             |     |     |      |     | 244 |
|                             |     |     |      |     | 240245 |                             |     |     |      |     | 245 |
|                             |     |     |      |     | 240246 |                             |     |     |      |     | 246 |
|                             |     |     |      |     | 240247 |                             |     |     |      |     | 247 |
|                             |     |     |      |     | 240248 |                             |     |     |      |     | 248 |

**RELEVÉ DES FORMALITÉS PUBLIÉES DU 01/01/1973 AU 24/07/2023**

*Disposition n° 1 de la formalité 9104P01 2022P23616 : CORRESPONDANCE ANCIENS LOTS SOUS AK 156 ET NOUVELLE COPRO*

| Ancienne Désignation |     |     |      |     |        | Nouvelle désignation |     |     |      |     |     |
|----------------------|-----|-----|------|-----|--------|----------------------|-----|-----|------|-----|-----|
| Commune              | Pfx | Sec | Plan | Vol | Lot    | Commune              | Pfx | Sec | Plan | Vol | Lot |
|                      |     |     |      |     | 240249 |                      |     |     |      |     | 249 |
|                      |     |     |      |     | 240250 |                      |     |     |      |     | 250 |
|                      |     |     |      |     | 240251 |                      |     |     |      |     | 251 |
|                      |     |     |      |     | 240252 |                      |     |     |      |     | 252 |
|                      |     |     |      |     | 240253 |                      |     |     |      |     | 253 |
|                      |     |     |      |     | 240254 |                      |     |     |      |     | 254 |
|                      |     |     |      |     | 240255 |                      |     |     |      |     | 255 |
|                      |     |     |      |     | 240256 |                      |     |     |      |     | 256 |
|                      |     |     |      |     | 240257 |                      |     |     |      |     | 257 |
|                      |     |     |      |     | 240258 |                      |     |     |      |     | 258 |
|                      |     |     |      |     | 240259 |                      |     |     |      |     | 259 |
|                      |     |     |      |     | 240260 |                      |     |     |      |     | 260 |
|                      |     |     |      |     | 240261 |                      |     |     |      |     | 261 |
|                      |     |     |      |     | 240262 |                      |     |     |      |     | 262 |
|                      |     |     |      |     | 240263 |                      |     |     |      |     | 263 |
|                      |     |     |      |     | 240264 |                      |     |     |      |     | 264 |
|                      |     |     |      |     | 240265 |                      |     |     |      |     | 265 |
|                      |     |     |      |     | 240266 |                      |     |     |      |     | 266 |
|                      |     |     |      |     | 240267 |                      |     |     |      |     | 267 |
|                      |     |     |      |     | 240268 |                      |     |     |      |     | 268 |
|                      |     |     |      |     | 240269 |                      |     |     |      |     | 269 |
|                      |     |     |      |     | 240270 |                      |     |     |      |     | 270 |

**RELEVÉ DES FORMALITES PUBLIEES DU 01/01/1973 AU 24/07/2023**

*Disposition n° 1 de la formalité 9104P01 2022P23616 : CORRESPONDANCE ANCIENS LOTS SOUS AK 156 ET NOUVELLE COPRO*

| Ancienne Désignation |     |     |      |     |        | Nouvelle désignation |     |     |      |     |     |
|----------------------|-----|-----|------|-----|--------|----------------------|-----|-----|------|-----|-----|
| Commune              | Pfx | Sec | Plan | Vol | Lot    | Commune              | Pfx | Sec | Plan | Vol | Lot |
|                      |     |     |      |     | 240271 |                      |     |     |      |     | 271 |
|                      |     |     |      |     | 240272 |                      |     |     |      |     | 272 |
|                      |     |     |      |     | 240273 |                      |     |     |      |     | 273 |
|                      |     |     |      |     | 240274 |                      |     |     |      |     | 274 |
|                      |     |     |      |     | 240275 |                      |     |     |      |     | 275 |
|                      |     |     |      |     | 240276 |                      |     |     |      |     | 276 |
|                      |     |     |      |     | 240277 |                      |     |     |      |     | 277 |
|                      |     |     |      |     | 240278 |                      |     |     |      |     | 278 |
|                      |     |     |      |     | 240279 |                      |     |     |      |     | 279 |
|                      |     |     |      |     | 240280 |                      |     |     |      |     | 280 |
|                      |     |     |      |     | 240281 |                      |     |     |      |     | 281 |
|                      |     |     |      |     | 240282 |                      |     |     |      |     | 282 |
|                      |     |     |      |     | 240283 |                      |     |     |      |     | 283 |
|                      |     |     |      |     | 240284 |                      |     |     |      |     | 284 |
|                      |     |     |      |     | 240285 |                      |     |     |      |     | 285 |
|                      |     |     |      |     | 240286 |                      |     |     |      |     | 286 |
|                      |     |     |      |     | 240287 |                      |     |     |      |     | 287 |
|                      |     |     |      |     | 240288 |                      |     |     |      |     | 288 |
|                      |     |     |      |     | 240289 |                      |     |     |      |     | 289 |
|                      |     |     |      |     | 240290 |                      |     |     |      |     | 290 |
|                      |     |     |      |     | 240291 |                      |     |     |      |     | 291 |
|                      |     |     |      |     | 240292 |                      |     |     |      |     | 292 |

**RELEVÉ DES FORMALITES PUBLIEES DU 01/01/1973 AU 24/07/2023**

*Disposition n° 1 de la formalité 9104P01 2022P23616 : CORRESPONDANCE ANCIENS LOTS SOUS AK 156 ET NOUVELLE COPRO*

| Ancienne Désignation |     |     |      |     |        | Nouvelle désignation |     |     |      |     |     |
|----------------------|-----|-----|------|-----|--------|----------------------|-----|-----|------|-----|-----|
| Commune              | Pfx | Sec | Plan | Vol | Lot    | Commune              | Pfx | Sec | Plan | Vol | Lot |
|                      |     |     |      |     | 240293 |                      |     |     |      |     | 293 |

*Disposition n° 2 de la formalité 9104P01 2022P23616 :*

| Disposants |   |                                    |
|------------|---|------------------------------------|
| Numéro     | Désignation des Personnes                                 | Date de Naissance ou N° d'identité |
| 1          | SYNDICAT DES COPROPRIETAIRES DE LA RESIDENCE BONAPARTE 24 |                                    |

| Immeubles |                      |        |         |
|-----------|----------------------|--------|---------|
| Commune   | Désignation Cadastre | Volume | Lot     |
| GRIGNY    | AL 118               |        |         |
| GRIGNY    | AL 118               |        | 1 à 293 |

Complément : Copropriété créée suite au jugement de scission judiciaire rendu par le Tribunal Judiciaire d'Evry en date du 24/09/2021 autorisant cette scission.

Sur la parcelle AL 118 création de 293 lots numérotés de 1 à 293 venant en remplacement des lots 240 001 à 240 293 de l'ancienne copropriété.

Les tantièmes sont exprimés en 97 050 èmes.

|                         |   |  |                             |
|-------------------------|---|--|-----------------------------|
| <b>N° d'ordre : 125</b> | Date de dépôt : 05/08/2022  | Référence d'enlissement : 9104P01 2022P24082 | Date de l'acte : 01/06/2022 |
|                         | Nature de l'acte : <b>ETAT DESCRIPTIF DE DIVISION ET RCP T27 SURCOUF GRIGNY</b> |  |                             |
|                         | Rédacteur : NOT ARCHAMBAULT CAROLINE / PARIS                                    |  |                             |

*Disposition n° 1 de la formalité 9104P01 2022P24082 : CORRESPONDANCE ANCIENS LOTS SOUS AK 156 ET NOUVELLE COPRO*

| Ancienne Désignation |     |     |      |     |     | Nouvelle désignation |     |     |      |     |     |
|----------------------|-----|-----|------|-----|-----|----------------------|-----|-----|------|-----|-----|
| Commune              | Pfx | Sec | Plan | Vol | Lot | Commune              | Pfx | Sec | Plan | Vol | Lot |
|                      |     |     |      |     |     |                      |     |     |      |     |     |

**RELEVÉ DES FORMALITES PUBLIEES DU 01/01/1973 AU 24/07/2023**

*Disposition n° 1 de la formalité 9104P01 2022P24082 : CORRESPONDANCE ANCIENS LOTS SOUS AK 156 ET NOUVELLE COPRO*

| Ancienne Désignation |     |     |           |     |     | Nouvelle désignation |     |     |      |     |     |
|----------------------|-----|-----|-----------|-----|-----|----------------------|-----|-----|------|-----|-----|
| Commune              | Pfx | Sec | Plan      | Vol | Lot | Commune              | Pfx | Sec | Plan | Vol | Lot |
| GRIGNY               |     | AM  | 76        |     |     | GRIGNY               |     | AL  | 110  |     |     |
|                      |     |     |           | 2   |     |                      |     |     |      |     | 1   |
| GRIGNY               |     | AL  | 85        |     |     |                      |     |     |      |     |     |
|                      |     |     |           | 2   |     |                      |     |     |      |     |     |
| GRIGNY               |     | AM  | 75        |     |     |                      |     |     |      |     |     |
|                      |     |     |           | 2   |     |                      |     |     |      |     |     |
| GRIGNY               |     | AL  | 69        |     |     |                      |     |     |      |     |     |
|                      |     |     |           | 2   |     |                      |     |     |      |     |     |
| GRIGNY               |     | AL  | 24        |     |     |                      |     |     |      |     |     |
|                      |     |     |           | 2   |     |                      |     |     |      |     |     |
| GRIGNY               |     | AL  | 22        |     |     |                      |     |     |      |     |     |
|                      |     | AL  | 60 à 63   |     |     |                      |     |     |      |     |     |
|                      |     |     |           | 2   |     |                      |     |     |      |     |     |
| GRIGNY               |     | AK  | 156       |     |     |                      |     |     |      |     |     |
|                      |     | AK  | 270 à 271 |     |     |                      |     |     |      |     |     |
|                      |     | AK  | 281 à 282 |     |     |                      |     |     |      |     |     |
|                      |     | AL  | 91 à 95   |     |     |                      |     |     |      |     |     |
|                      |     | AL  | 97        |     |     |                      |     |     |      |     |     |
|                      |     | AL  | 99        |     |     |                      |     |     |      |     |     |
|                      |     | AL  | 101 à 116 |     |     |                      |     |     |      |     |     |
|                      |     | AL  | 118       |     |     |                      |     |     |      |     |     |
|                      |     | AL  | 121       |     |     |                      |     |     |      |     |     |
|                      |     | AL  | 123       |     |     |                      |     |     |      |     |     |
|                      |     | AL  | 125       |     |     |                      |     |     |      |     |     |

**RELEVÉ DES FORMALITES PUBLIEES DU 01/01/1973 AU 24/07/2023**

*Disposition n° 1 de la formalité 9104P01 2022P24082 : CORRESPONDANCE ANCIENS LOTS SOUS AK 156 ET NOUVELLE COPRO*

| Ancienne Désignation |     |     |           |     |        | Nouvelle désignation |     |     |      |     |     |
|----------------------|-----|-----|-----------|-----|--------|----------------------|-----|-----|------|-----|-----|
| Commune              | Pfx | Sec | Plan      | Vol | Lot    | Commune              | Pfx | Sec | Plan | Vol | Lot |
|                      |     | AL  | 128       |     |        |                      |     |     |      |     |     |
|                      |     | AL  | 134 à 136 |     |        |                      |     |     |      |     |     |
|                      |     | AL  | 138       |     |        |                      |     |     |      |     |     |
|                      |     | AL  | 140 à 142 |     |        |                      |     |     |      |     |     |
|                      |     | AM  | 25 à 26   |     |        |                      |     |     |      |     |     |
|                      |     | AM  | 83 à 85   |     |        |                      |     |     |      |     |     |
|                      |     | AM  | 87        |     |        |                      |     |     |      |     |     |
|                      |     | AM  | 89        |     |        |                      |     |     |      |     |     |
|                      |     | AM  | 91 à 95   |     |        |                      |     |     |      |     |     |
|                      |     | AM  | 97        |     |        |                      |     |     |      |     |     |
|                      |     | AM  | 99 à 101  |     |        |                      |     |     |      |     |     |
|                      |     | AM  | 104       |     |        |                      |     |     |      |     |     |
|                      |     | AM  | 108 à 109 |     |        |                      |     |     |      |     |     |
|                      |     | AM  | 111       |     |        |                      |     |     |      |     |     |
|                      |     | AM  | 113 à 114 |     |        |                      |     |     |      |     |     |
|                      |     | AM  | 118       |     |        |                      |     |     |      |     |     |
|                      |     | AM  | 130 à 131 |     |        |                      |     |     |      |     |     |
|                      |     |     |           |     | 270001 |                      |     |     |      |     |     |
|                      |     |     |           |     | 270002 |                      |     |     |      |     | 2   |
|                      |     |     |           |     | 270003 |                      |     |     |      |     | 3   |
|                      |     |     |           |     | 270004 |                      |     |     |      |     | 4   |
|                      |     |     |           |     | 270005 |                      |     |     |      |     | 5   |
|                      |     |     |           |     | 270006 |                      |     |     |      |     | 6   |



**RELEVÉ DES FORMALITES PUBLIEES DU 01/01/1973 AU 24/07/2023**

*Disposition n° 1 de la formalité 9104P01 2022P24082 : CORRESPONDANCE ANCIENS LOTS SOUS AK 156 ET NOUVELLE COPRO*

| Ancienne Désignation |     |     |      |     |        | Nouvelle désignation |     |     |      |     |     |
|----------------------|-----|-----|------|-----|--------|----------------------|-----|-----|------|-----|-----|
| Commune              | Pfx | Sec | Plan | Vol | Lot    | Commune              | Pfx | Sec | Plan | Vol | Lot |
|                      |     |     |      |     | 270007 |                      |     |     |      |     | 7   |
|                      |     |     |      |     | 270008 |                      |     |     |      |     | 8   |
|                      |     |     |      |     | 270009 |                      |     |     |      |     | 9   |
|                      |     |     |      |     | 270010 |                      |     |     |      |     | 10  |
|                      |     |     |      |     | 270011 |                      |     |     |      |     | 11  |
|                      |     |     |      |     | 270012 |                      |     |     |      |     | 12  |
|                      |     |     |      |     | 270013 |                      |     |     |      |     | 13  |
|                      |     |     |      |     | 270014 |                      |     |     |      |     | 14  |
|                      |     |     |      |     | 270015 |                      |     |     |      |     | 15  |
|                      |     |     |      |     | 270016 |                      |     |     |      |     | 16  |
|                      |     |     |      |     | 270017 |                      |     |     |      |     | 17  |
|                      |     |     |      |     | 270018 |                      |     |     |      |     | 18  |
|                      |     |     |      |     | 270019 |                      |     |     |      |     | 19  |
|                      |     |     |      |     | 270020 |                      |     |     |      |     | 20  |
|                      |     |     |      |     | 270021 |                      |     |     |      |     | 21  |
|                      |     |     |      |     | 270022 |                      |     |     |      |     | 22  |
|                      |     |     |      |     | 270023 |                      |     |     |      |     | 23  |
|                      |     |     |      |     | 270024 |                      |     |     |      |     | 24  |
|                      |     |     |      |     | 270025 |                      |     |     |      |     | 25  |
|                      |     |     |      |     | 270026 |                      |     |     |      |     | 26  |
|                      |     |     |      |     | 270027 |                      |     |     |      |     | 27  |
|                      |     |     |      |     | 270028 |                      |     |     |      |     | 28  |

**RELEVÉ DES FORMALITES PUBLIEES DU 01/01/1973 AU 24/07/2023**

*Disposition n° 1 de la formalité 9104P01 2022P24082 : CORRESPONDANCE ANCIENS LOTS SOUS AK 156 ET NOUVELLE COPRO*

| Ancienne Désignation |     |     |      |     |        | Nouvelle désignation |     |     |      |     |     |
|----------------------|-----|-----|------|-----|--------|----------------------|-----|-----|------|-----|-----|
| Commune              | Pfx | Sec | Plan | Vol | Lot    | Commune              | Pfx | Sec | Plan | Vol | Lot |
|                      |     |     |      |     | 270029 |                      |     |     |      |     | 29  |
|                      |     |     |      |     | 270030 |                      |     |     |      |     | 30  |
|                      |     |     |      |     | 270031 |                      |     |     |      |     | 31  |
|                      |     |     |      |     | 270032 |                      |     |     |      |     | 32  |
|                      |     |     |      |     | 270033 |                      |     |     |      |     | 33  |
|                      |     |     |      |     | 270034 |                      |     |     |      |     | 34  |
|                      |     |     |      |     | 270035 |                      |     |     |      |     | 35  |
|                      |     |     |      |     | 270036 |                      |     |     |      |     | 36  |
|                      |     |     |      |     | 270037 |                      |     |     |      |     | 37  |
|                      |     |     |      |     | 270038 |                      |     |     |      |     | 38  |
|                      |     |     |      |     | 270039 |                      |     |     |      |     | 39  |
|                      |     |     |      |     | 270040 |                      |     |     |      |     | 40  |
|                      |     |     |      |     | 270041 |                      |     |     |      |     | 41  |
|                      |     |     |      |     | 270042 |                      |     |     |      |     | 42  |
|                      |     |     |      |     | 270043 |                      |     |     |      |     | 43  |
|                      |     |     |      |     | 270044 |                      |     |     |      |     | 44  |
|                      |     |     |      |     | 270045 |                      |     |     |      |     | 45  |
|                      |     |     |      |     | 270046 |                      |     |     |      |     | 46  |
|                      |     |     |      |     | 270047 |                      |     |     |      |     | 47  |
|                      |     |     |      |     | 270048 |                      |     |     |      |     | 48  |
|                      |     |     |      |     | 270049 |                      |     |     |      |     | 49  |
|                      |     |     |      |     | 270050 |                      |     |     |      |     | 50  |

**RELEVÉ DES FORMALITES PUBLIEES DU 01/01/1973 AU 24/07/2023**

*Disposition n° 1 de la formalité 9104P01 2022P24082 : CORRESPONDANCE ANCIENS LOTS SOUS AK 156 ET NOUVELLE COPRO*

| Ancienne Désignation |     |     |      |     |        | Nouvelle désignation |     |     |      |     |     |
|----------------------|-----|-----|------|-----|--------|----------------------|-----|-----|------|-----|-----|
| Commune              | Pfx | Sec | Plan | Vol | Lot    | Commune              | Pfx | Sec | Plan | Vol | Lot |
|                      |     |     |      |     | 270051 |                      |     |     |      |     | 51  |
|                      |     |     |      |     | 270052 |                      |     |     |      |     | 52  |
|                      |     |     |      |     | 270053 |                      |     |     |      |     | 53  |
|                      |     |     |      |     | 270054 |                      |     |     |      |     | 54  |
|                      |     |     |      |     | 270055 |                      |     |     |      |     | 55  |
|                      |     |     |      |     | 270056 |                      |     |     |      |     | 56  |
|                      |     |     |      |     | 270057 |                      |     |     |      |     | 57  |
|                      |     |     |      |     | 270058 |                      |     |     |      |     | 58  |
|                      |     |     |      |     | 270059 |                      |     |     |      |     | 59  |
|                      |     |     |      |     | 270060 |                      |     |     |      |     | 60  |
|                      |     |     |      |     | 270061 |                      |     |     |      |     | 61  |
|                      |     |     |      |     | 270062 |                      |     |     |      |     | 62  |
|                      |     |     |      |     | 270063 |                      |     |     |      |     | 63  |
|                      |     |     |      |     | 270064 |                      |     |     |      |     | 64  |
|                      |     |     |      |     | 270065 |                      |     |     |      |     | 65  |
|                      |     |     |      |     | 270066 |                      |     |     |      |     | 66  |
|                      |     |     |      |     | 270067 |                      |     |     |      |     | 67  |
|                      |     |     |      |     | 270068 |                      |     |     |      |     | 68  |
|                      |     |     |      |     | 270069 |                      |     |     |      |     | 69  |
|                      |     |     |      |     | 270070 |                      |     |     |      |     | 70  |
|                      |     |     |      |     | 270071 |                      |     |     |      |     | 71  |
|                      |     |     |      |     | 270072 |                      |     |     |      |     | 72  |

**RELEVÉ DES FORMALITES PUBLIEES DU 01/01/1973 AU 24/07/2023**

*Disposition n° 1 de la formalité 9104P01 2022P24082 : CORRESPONDANCE ANCIENS LOTS SOUS AK 156 ET NOUVELLE COPRO*

| Ancienne Désignation |     |     |      |     |        | Nouvelle désignation |     |     |      |     |     |
|----------------------|-----|-----|------|-----|--------|----------------------|-----|-----|------|-----|-----|
| Commune              | Pfx | Sec | Plan | Vol | Lot    | Commune              | Pfx | Sec | Plan | Vol | Lot |
|                      |     |     |      |     | 270073 |                      |     |     |      |     | 73  |
|                      |     |     |      |     | 270074 |                      |     |     |      |     | 74  |
|                      |     |     |      |     | 270075 |                      |     |     |      |     | 75  |
|                      |     |     |      |     | 270076 |                      |     |     |      |     | 76  |
|                      |     |     |      |     | 270077 |                      |     |     |      |     | 77  |
|                      |     |     |      |     | 270078 |                      |     |     |      |     | 78  |
|                      |     |     |      |     | 270079 |                      |     |     |      |     | 79  |
|                      |     |     |      |     | 270080 |                      |     |     |      |     | 80  |
|                      |     |     |      |     | 270081 |                      |     |     |      |     | 81  |
|                      |     |     |      |     | 270082 |                      |     |     |      |     | 82  |
|                      |     |     |      |     | 270083 |                      |     |     |      |     | 83  |
|                      |     |     |      |     | 270084 |                      |     |     |      |     | 84  |
|                      |     |     |      |     | 270085 |                      |     |     |      |     | 85  |
|                      |     |     |      |     | 270086 |                      |     |     |      |     | 86  |
|                      |     |     |      |     | 270087 |                      |     |     |      |     | 87  |
|                      |     |     |      |     | 270088 |                      |     |     |      |     | 88  |
|                      |     |     |      |     | 270089 |                      |     |     |      |     | 89  |
|                      |     |     |      |     | 270090 |                      |     |     |      |     | 90  |
|                      |     |     |      |     | 270091 |                      |     |     |      |     | 91  |
|                      |     |     |      |     | 270092 |                      |     |     |      |     | 92  |
|                      |     |     |      |     | 270093 |                      |     |     |      |     | 93  |
|                      |     |     |      |     | 270094 |                      |     |     |      |     | 94  |

**RELEVÉ DES FORMALITES PUBLIEES DU 01/01/1973 AU 24/07/2023**

*Disposition n° 1 de la formalité 9104P01 2022P24082 : CORRESPONDANCE ANCIENS LOTS SOUS AK 156 ET NOUVELLE COPRO*

| Ancienne Désignation |     |     |      |     |        | Nouvelle désignation |     |     |      |     |     |
|----------------------|-----|-----|------|-----|--------|----------------------|-----|-----|------|-----|-----|
| Commune              | Pfx | Sec | Plan | Vol | Lot    | Commune              | Pfx | Sec | Plan | Vol | Lot |
|                      |     |     |      |     | 270095 |                      |     |     |      |     | 95  |
|                      |     |     |      |     | 270096 |                      |     |     |      |     | 96  |
|                      |     |     |      |     | 270097 |                      |     |     |      |     | 97  |
|                      |     |     |      |     | 270098 |                      |     |     |      |     | 98  |
|                      |     |     |      |     | 270099 |                      |     |     |      |     | 99  |
|                      |     |     |      |     | 270100 |                      |     |     |      |     | 100 |
|                      |     |     |      |     | 270101 |                      |     |     |      |     | 101 |
|                      |     |     |      |     | 270102 |                      |     |     |      |     | 102 |
|                      |     |     |      |     | 270103 |                      |     |     |      |     | 103 |
|                      |     |     |      |     | 270104 |                      |     |     |      |     | 104 |
|                      |     |     |      |     | 270105 |                      |     |     |      |     | 105 |
|                      |     |     |      |     | 270106 |                      |     |     |      |     | 106 |
|                      |     |     |      |     | 270107 |                      |     |     |      |     | 107 |
|                      |     |     |      |     | 270108 |                      |     |     |      |     | 108 |
|                      |     |     |      |     | 270109 |                      |     |     |      |     | 109 |
|                      |     |     |      |     | 270110 |                      |     |     |      |     | 110 |
|                      |     |     |      |     | 270111 |                      |     |     |      |     | 111 |
|                      |     |     |      |     | 270112 |                      |     |     |      |     | 112 |
|                      |     |     |      |     | 270113 |                      |     |     |      |     | 113 |
|                      |     |     |      |     | 270114 |                      |     |     |      |     | 114 |
|                      |     |     |      |     | 270115 |                      |     |     |      |     | 115 |
|                      |     |     |      |     | 270116 |                      |     |     |      |     | 116 |

**RELEVÉ DES FORMALITES PUBLIEES DU 01/01/1973 AU 24/07/2023**

*Disposition n° 1 de la formalité 9104P01 2022P24082 : CORRESPONDANCE ANCIENS LOTS SOUS AK 156 ET NOUVELLE COPRO*

| Ancienne Désignation |     |     |      |     |        | Nouvelle désignation |     |     |      |     |     |
|----------------------|-----|-----|------|-----|--------|----------------------|-----|-----|------|-----|-----|
| Commune              | Pfx | Sec | Plan | Vol | Lot    | Commune              | Pfx | Sec | Plan | Vol | Lot |
|                      |     |     |      |     | 270117 |                      |     |     |      |     | 117 |
|                      |     |     |      |     | 270118 |                      |     |     |      |     | 118 |
|                      |     |     |      |     | 270119 |                      |     |     |      |     | 119 |
|                      |     |     |      |     | 270120 |                      |     |     |      |     | 120 |
|                      |     |     |      |     | 270121 |                      |     |     |      |     | 121 |
|                      |     |     |      |     | 270122 |                      |     |     |      |     | 122 |
|                      |     |     |      |     | 270123 |                      |     |     |      |     | 123 |
|                      |     |     |      |     | 270124 |                      |     |     |      |     | 124 |
|                      |     |     |      |     | 270125 |                      |     |     |      |     | 125 |
|                      |     |     |      |     | 270126 |                      |     |     |      |     | 126 |
|                      |     |     |      |     | 270127 |                      |     |     |      |     | 127 |
|                      |     |     |      |     | 270128 |                      |     |     |      |     | 128 |
|                      |     |     |      |     | 270129 |                      |     |     |      |     | 129 |
|                      |     |     |      |     | 270130 |                      |     |     |      |     | 130 |
|                      |     |     |      |     | 270131 |                      |     |     |      |     | 131 |
|                      |     |     |      |     | 270132 |                      |     |     |      |     | 132 |
|                      |     |     |      |     | 270133 |                      |     |     |      |     | 133 |
|                      |     |     |      |     | 270134 |                      |     |     |      |     | 134 |
|                      |     |     |      |     | 270135 |                      |     |     |      |     | 135 |
|                      |     |     |      |     | 270136 |                      |     |     |      |     | 136 |
|                      |     |     |      |     | 270137 |                      |     |     |      |     | 137 |
|                      |     |     |      |     | 270138 |                      |     |     |      |     | 138 |

**RELEVÉ DES FORMALITES PUBLIEES DU 01/01/1973 AU 24/07/2023**

*Disposition n° 1 de la formalité 9104P01 2022P24082 : CORRESPONDANCE ANCIENS LOTS SOUS AK 156 ET NOUVELLE COPRO*

| Ancienne Désignation |     |     |      |     |        | Nouvelle désignation |     |     |      |     |     |
|----------------------|-----|-----|------|-----|--------|----------------------|-----|-----|------|-----|-----|
| Commune              | Pfx | Sec | Plan | Vol | Lot    | Commune              | Pfx | Sec | Plan | Vol | Lot |
|                      |     |     |      |     | 270139 |                      |     |     |      |     | 139 |
|                      |     |     |      |     | 270140 |                      |     |     |      |     | 140 |
|                      |     |     |      |     | 270141 |                      |     |     |      |     | 141 |
|                      |     |     |      |     | 270142 |                      |     |     |      |     | 142 |
|                      |     |     |      |     | 270143 |                      |     |     |      |     | 143 |
|                      |     |     |      |     | 270144 |                      |     |     |      |     | 144 |
|                      |     |     |      |     | 270145 |                      |     |     |      |     | 145 |
|                      |     |     |      |     | 270146 |                      |     |     |      |     | 146 |
|                      |     |     |      |     | 270147 |                      |     |     |      |     | 147 |
|                      |     |     |      |     | 270148 |                      |     |     |      |     | 148 |
|                      |     |     |      |     | 270149 |                      |     |     |      |     | 149 |
|                      |     |     |      |     | 270150 |                      |     |     |      |     | 150 |
|                      |     |     |      |     | 270151 |                      |     |     |      |     | 151 |
|                      |     |     |      |     | 270152 |                      |     |     |      |     | 152 |
|                      |     |     |      |     | 270153 |                      |     |     |      |     | 153 |
|                      |     |     |      |     | 270154 |                      |     |     |      |     | 154 |
|                      |     |     |      |     | 270155 |                      |     |     |      |     | 155 |
|                      |     |     |      |     | 270156 |                      |     |     |      |     | 156 |
|                      |     |     |      |     | 270157 |                      |     |     |      |     | 157 |
|                      |     |     |      |     | 270158 |                      |     |     |      |     | 158 |
|                      |     |     |      |     | 270159 |                      |     |     |      |     | 159 |
|                      |     |     |      |     | 270160 |                      |     |     |      |     | 160 |

**RELEVÉ DES FORMALITES PUBLIEES DU 01/01/1973 AU 24/07/2023**

*Disposition n° 1 de la formalité 9104P01 2022P24082 : CORRESPONDANCE ANCIENS LOTS SOUS AK 156 ET NOUVELLE COPRO*

| Ancienne Désignation |     |     |      |     |        | Nouvelle désignation |     |     |      |     |     |
|----------------------|-----|-----|------|-----|--------|----------------------|-----|-----|------|-----|-----|
| Commune              | Pfx | Sec | Plan | Vol | Lot    | Commune              | Pfx | Sec | Plan | Vol | Lot |
|                      |     |     |      |     | 270161 |                      |     |     |      |     | 161 |
|                      |     |     |      |     | 270162 |                      |     |     |      |     | 162 |
|                      |     |     |      |     | 270163 |                      |     |     |      |     | 163 |
|                      |     |     |      |     | 270164 |                      |     |     |      |     | 164 |
|                      |     |     |      |     | 270165 |                      |     |     |      |     | 165 |
|                      |     |     |      |     | 270166 |                      |     |     |      |     | 166 |
|                      |     |     |      |     | 270167 |                      |     |     |      |     | 167 |
|                      |     |     |      |     | 270168 |                      |     |     |      |     | 168 |
|                      |     |     |      |     | 270169 |                      |     |     |      |     | 169 |
|                      |     |     |      |     | 270170 |                      |     |     |      |     | 170 |
|                      |     |     |      |     | 270171 |                      |     |     |      |     | 171 |
|                      |     |     |      |     | 270172 |                      |     |     |      |     | 172 |
|                      |     |     |      |     | 270173 |                      |     |     |      |     | 173 |
|                      |     |     |      |     | 270174 |                      |     |     |      |     | 174 |
|                      |     |     |      |     | 270175 |                      |     |     |      |     | 175 |
|                      |     |     |      |     | 270176 |                      |     |     |      |     | 176 |
|                      |     |     |      |     | 270177 |                      |     |     |      |     | 177 |
|                      |     |     |      |     | 270178 |                      |     |     |      |     | 178 |
|                      |     |     |      |     | 270179 |                      |     |     |      |     | 179 |
|                      |     |     |      |     | 270180 |                      |     |     |      |     | 180 |
|                      |     |     |      |     | 270181 |                      |     |     |      |     | 181 |
|                      |     |     |      |     | 270182 |                      |     |     |      |     | 182 |



**RELEVÉ DES FORMALITES PUBLIEES DU 01/01/1973 AU 24/07/2023**

*Disposition n° 1 de la formalité 9104P01 2022P24082 : CORRESPONDANCE ANCIENS LOTS SOUS AK 156 ET NOUVELLE COPRO*

| Ancienne Désignation |     |     |      |     |        | Nouvelle désignation |     |     |      |     |     |
|----------------------|-----|-----|------|-----|--------|----------------------|-----|-----|------|-----|-----|
| Commune              | Pfx | Sec | Plan | Vol | Lot    | Commune              | Pfx | Sec | Plan | Vol | Lot |
|                      |     |     |      |     | 270183 |                      |     |     |      |     | 183 |
|                      |     |     |      |     | 270184 |                      |     |     |      |     | 184 |
|                      |     |     |      |     | 270185 |                      |     |     |      |     | 185 |
|                      |     |     |      |     | 270186 |                      |     |     |      |     | 186 |
|                      |     |     |      |     | 270187 |                      |     |     |      |     | 187 |
|                      |     |     |      |     | 270188 |                      |     |     |      |     | 188 |
|                      |     |     |      |     | 270189 |                      |     |     |      |     | 189 |
|                      |     |     |      |     | 270190 |                      |     |     |      |     | 190 |
|                      |     |     |      |     | 270191 |                      |     |     |      |     | 191 |
|                      |     |     |      |     | 270192 |                      |     |     |      |     | 192 |
|                      |     |     |      |     | 270193 |                      |     |     |      |     | 193 |
|                      |     |     |      |     | 270194 |                      |     |     |      |     | 194 |
|                      |     |     |      |     | 270195 |                      |     |     |      |     | 195 |
|                      |     |     |      |     | 270196 |                      |     |     |      |     | 196 |
|                      |     |     |      |     | 270197 |                      |     |     |      |     | 197 |
|                      |     |     |      |     | 270198 |                      |     |     |      |     | 198 |
|                      |     |     |      |     | 270199 |                      |     |     |      |     | 199 |
|                      |     |     |      |     | 270200 |                      |     |     |      |     | 200 |
|                      |     |     |      |     | 270201 |                      |     |     |      |     | 201 |
|                      |     |     |      |     | 270202 |                      |     |     |      |     | 202 |
|                      |     |     |      |     | 270203 |                      |     |     |      |     | 203 |
|                      |     |     |      |     | 270204 |                      |     |     |      |     | 204 |

**RELEVÉ DES FORMALITES PUBLIEES DU 01/01/1973 AU 24/07/2023**

*Disposition n° 1 de la formalité 9104P01 2022P24082 : CORRESPONDANCE ANCIENS LOTS SOUS AK 156 ET NOUVELLE COPRO*

| <b>Ancienne Désignation</b> |     |     |      |     |        | <b>Nouvelle désignation</b> |     |     |      |     |     |
|-----------------------------|-----|-----|------|-----|--------|-----------------------------|-----|-----|------|-----|-----|
| Commune                     | Pfx | Sec | Plan | Vol | Lot    | Commune                     | Pfx | Sec | Plan | Vol | Lot |
|                             |     |     |      |     | 270205 |                             |     |     |      |     | 205 |
|                             |     |     |      |     | 270206 |                             |     |     |      |     | 206 |
|                             |     |     |      |     | 270207 |                             |     |     |      |     | 207 |
|                             |     |     |      |     | 270208 |                             |     |     |      |     | 208 |
|                             |     |     |      |     | 270209 |                             |     |     |      |     | 209 |
|                             |     |     |      |     | 270210 |                             |     |     |      |     | 210 |
|                             |     |     |      |     | 270211 |                             |     |     |      |     | 211 |
|                             |     |     |      |     | 270212 |                             |     |     |      |     | 212 |
|                             |     |     |      |     | 270213 |                             |     |     |      |     | 213 |
|                             |     |     |      |     | 270214 |                             |     |     |      |     | 214 |
|                             |     |     |      |     | 270215 |                             |     |     |      |     | 215 |
|                             |     |     |      |     | 270216 |                             |     |     |      |     | 216 |
|                             |     |     |      |     | 270217 |                             |     |     |      |     | 217 |
|                             |     |     |      |     | 270218 |                             |     |     |      |     | 218 |
|                             |     |     |      |     | 270219 |                             |     |     |      |     | 219 |
|                             |     |     |      |     | 270220 |                             |     |     |      |     | 220 |
|                             |     |     |      |     | 270221 |                             |     |     |      |     | 221 |
|                             |     |     |      |     | 270222 |                             |     |     |      |     | 222 |
|                             |     |     |      |     | 270223 |                             |     |     |      |     | 223 |
|                             |     |     |      |     | 270224 |                             |     |     |      |     | 224 |
|                             |     |     |      |     | 270225 |                             |     |     |      |     | 225 |
|                             |     |     |      |     | 270226 |                             |     |     |      |     | 226 |

**RELEVÉ DES FORMALITES PUBLIEES DU 01/01/1973 AU 24/07/2023**

*Disposition n° 1 de la formalité 9104P01 2022P24082 : CORRESPONDANCE ANCIENS LOTS SOUS AK 156 ET NOUVELLE COPRO*

| Ancienne Désignation |     |     |      |     |        | Nouvelle désignation |     |     |      |     |     |
|----------------------|-----|-----|------|-----|--------|----------------------|-----|-----|------|-----|-----|
| Commune              | Pfx | Sec | Plan | Vol | Lot    | Commune              | Pfx | Sec | Plan | Vol | Lot |
|                      |     |     |      |     | 270227 |                      |     |     |      |     | 227 |
|                      |     |     |      |     | 270228 |                      |     |     |      |     | 228 |
|                      |     |     |      |     | 270229 |                      |     |     |      |     | 229 |
|                      |     |     |      |     | 270230 |                      |     |     |      |     | 230 |
|                      |     |     |      |     | 270231 |                      |     |     |      |     | 231 |
|                      |     |     |      |     | 270232 |                      |     |     |      |     | 232 |
|                      |     |     |      |     | 270233 |                      |     |     |      |     | 233 |
|                      |     |     |      |     | 270234 |                      |     |     |      |     | 234 |
|                      |     |     |      |     | 270235 |                      |     |     |      |     | 235 |
|                      |     |     |      |     | 270236 |                      |     |     |      |     | 236 |
|                      |     |     |      |     | 270237 |                      |     |     |      |     | 237 |
|                      |     |     |      |     | 270238 |                      |     |     |      |     | 238 |
|                      |     |     |      |     | 270239 |                      |     |     |      |     | 239 |
|                      |     |     |      |     | 270240 |                      |     |     |      |     | 240 |
|                      |     |     |      |     | 270241 |                      |     |     |      |     | 241 |
|                      |     |     |      |     | 270242 |                      |     |     |      |     | 242 |
|                      |     |     |      |     | 270243 |                      |     |     |      |     | 243 |
|                      |     |     |      |     | 270244 |                      |     |     |      |     | 244 |
|                      |     |     |      |     | 270245 |                      |     |     |      |     | 245 |
|                      |     |     |      |     | 270246 |                      |     |     |      |     | 246 |
|                      |     |     |      |     | 270247 |                      |     |     |      |     | 247 |
|                      |     |     |      |     | 270248 |                      |     |     |      |     | 248 |

**RELEVÉ DES FORMALITES PUBLIEES DU 01/01/1973 AU 24/07/2023**

*Disposition n° 1 de la formalité 9104P01 2022P24082 : CORRESPONDANCE ANCIENS LOTS SOUS AK 156 ET NOUVELLE COPRO*

| Ancienne Désignation |     |     |      |     |        | Nouvelle désignation |     |     |      |     |     |
|----------------------|-----|-----|------|-----|--------|----------------------|-----|-----|------|-----|-----|
| Commune              | Pfx | Sec | Plan | Vol | Lot    | Commune              | Pfx | Sec | Plan | Vol | Lot |
|                      |     |     |      |     | 270249 |                      |     |     |      |     | 249 |
|                      |     |     |      |     | 270250 |                      |     |     |      |     | 250 |
|                      |     |     |      |     | 270251 |                      |     |     |      |     | 251 |
|                      |     |     |      |     | 270252 |                      |     |     |      |     | 252 |
|                      |     |     |      |     | 270253 |                      |     |     |      |     | 253 |
|                      |     |     |      |     | 270254 |                      |     |     |      |     | 254 |
|                      |     |     |      |     | 270255 |                      |     |     |      |     | 255 |
|                      |     |     |      |     | 270256 |                      |     |     |      |     | 256 |
|                      |     |     |      |     | 270257 |                      |     |     |      |     | 257 |
|                      |     |     |      |     | 270258 |                      |     |     |      |     | 258 |
|                      |     |     |      |     | 270259 |                      |     |     |      |     | 259 |
|                      |     |     |      |     | 270260 |                      |     |     |      |     | 260 |
|                      |     |     |      |     | 270261 |                      |     |     |      |     | 261 |
|                      |     |     |      |     | 270262 |                      |     |     |      |     | 262 |
|                      |     |     |      |     | 270263 |                      |     |     |      |     | 263 |
|                      |     |     |      |     | 270264 |                      |     |     |      |     | 264 |
|                      |     |     |      |     | 270265 |                      |     |     |      |     | 265 |
|                      |     |     |      |     | 270266 |                      |     |     |      |     | 266 |
|                      |     |     |      |     | 270267 |                      |     |     |      |     | 267 |
|                      |     |     |      |     | 270268 |                      |     |     |      |     | 268 |
|                      |     |     |      |     | 270269 |                      |     |     |      |     | 269 |
|                      |     |     |      |     | 270270 |                      |     |     |      |     | 270 |

**RELEVÉ DES FORMALITES PUBLIEES DU 01/01/1973 AU 24/07/2023**

*Disposition n° 1 de la formalité 9104P01 2022P24082 : CORRESPONDANCE ANCIENS LOTS SOUS AK 156 ET NOUVELLE COPRO*

| Ancienne Désignation |     |     |      |     |        | Nouvelle désignation |     |     |      |     |     |
|----------------------|-----|-----|------|-----|--------|----------------------|-----|-----|------|-----|-----|
| Commune              | Pfx | Sec | Plan | Vol | Lot    | Commune              | Pfx | Sec | Plan | Vol | Lot |
|                      |     |     |      |     | 270271 |                      |     |     |      |     | 271 |
|                      |     |     |      |     | 270272 |                      |     |     |      |     | 272 |
|                      |     |     |      |     | 270273 |                      |     |     |      |     | 273 |
|                      |     |     |      |     | 270274 |                      |     |     |      |     | 274 |
|                      |     |     |      |     | 270275 |                      |     |     |      |     | 275 |
|                      |     |     |      |     | 270276 |                      |     |     |      |     | 276 |
|                      |     |     |      |     | 270277 |                      |     |     |      |     | 277 |
|                      |     |     |      |     | 270278 |                      |     |     |      |     | 278 |
|                      |     |     |      |     | 270279 |                      |     |     |      |     | 279 |
|                      |     |     |      |     | 270280 |                      |     |     |      |     | 280 |
|                      |     |     |      |     | 270281 |                      |     |     |      |     | 281 |
|                      |     |     |      |     | 270282 |                      |     |     |      |     | 282 |
|                      |     |     |      |     | 270283 |                      |     |     |      |     | 283 |
|                      |     |     |      |     | 270284 |                      |     |     |      |     | 284 |
|                      |     |     |      |     | 270285 |                      |     |     |      |     | 285 |
|                      |     |     |      |     | 270286 |                      |     |     |      |     | 286 |
|                      |     |     |      |     | 270287 |                      |     |     |      |     | 287 |
|                      |     |     |      |     | 270288 |                      |     |     |      |     | 288 |
|                      |     |     |      |     | 270289 |                      |     |     |      |     | 289 |
|                      |     |     |      |     | 270290 |                      |     |     |      |     | 290 |
|                      |     |     |      |     | 270291 |                      |     |     |      |     | 291 |
|                      |     |     |      |     | 270292 |                      |     |     |      |     | 292 |

**RELEVÉ DES FORMALITES PUBLIEES DU 01/01/1973 AU 24/07/2023**

*Disposition n° 1 de la formalité 9104P01 2022P24082 : CORRESPONDANCE ANCIENS LOTS SOUS AK 156 ET NOUVELLE COPRO*

| Ancienne Désignation |     |     |      |     |        | Nouvelle désignation |     |     |      |     |     |
|----------------------|-----|-----|------|-----|--------|----------------------|-----|-----|------|-----|-----|
| Commune              | Pfx | Sec | Plan | Vol | Lot    | Commune              | Pfx | Sec | Plan | Vol | Lot |
|                      |     |     |      |     | 270293 |                      |     |     |      |     | 293 |
|                      |     |     |      |     | 270294 |                      |     |     |      |     | 294 |
|                      |     |     |      |     | 270295 |                      |     |     |      |     | 295 |
|                      |     |     |      |     | 270296 |                      |     |     |      |     | 296 |
|                      |     |     |      |     | 270297 |                      |     |     |      |     | 297 |
|                      |     |     |      |     | 270298 |                      |     |     |      |     | 298 |
|                      |     |     |      |     | 270299 |                      |     |     |      |     | 299 |
|                      |     |     |      |     | 270300 |                      |     |     |      |     | 300 |
|                      |     |     |      |     | 270301 |                      |     |     |      |     | 301 |
|                      |     |     |      |     | 270302 |                      |     |     |      |     | 302 |
|                      |     |     |      |     | 270303 |                      |     |     |      |     | 303 |
|                      |     |     |      |     | 270304 |                      |     |     |      |     | 304 |
|                      |     |     |      |     | 270305 |                      |     |     |      |     | 305 |
|                      |     |     |      |     | 270306 |                      |     |     |      |     | 306 |
|                      |     |     |      |     | 270307 |                      |     |     |      |     | 307 |
|                      |     |     |      |     | 270308 |                      |     |     |      |     | 308 |
|                      |     |     |      |     | 270309 |                      |     |     |      |     | 309 |
|                      |     |     |      |     | 270310 |                      |     |     |      |     | 310 |
|                      |     |     |      |     | 270311 |                      |     |     |      |     | 311 |
|                      |     |     |      |     | 270312 |                      |     |     |      |     | 312 |
|                      |     |     |      |     | 270313 |                      |     |     |      |     | 313 |
|                      |     |     |      |     | 270314 |                      |     |     |      |     | 314 |

**RELEVÉ DES FORMALITES PUBLIEES DU 01/01/1973 AU 24/07/2023**

*Disposition n° 1 de la formalité 9104P01 2022P24082 : CORRESPONDANCE ANCIENS LOTS SOUS AK 156 ET NOUVELLE COPRO*

| Ancienne Désignation |     |     |      |     |        | Nouvelle désignation |     |     |      |     |     |
|----------------------|-----|-----|------|-----|--------|----------------------|-----|-----|------|-----|-----|
| Commune              | Pfx | Sec | Plan | Vol | Lot    | Commune              | Pfx | Sec | Plan | Vol | Lot |
|                      |     |     |      |     | 270315 |                      |     |     |      |     | 315 |
|                      |     |     |      |     | 270316 |                      |     |     |      |     | 316 |
|                      |     |     |      |     | 270317 |                      |     |     |      |     | 317 |
|                      |     |     |      |     | 270318 |                      |     |     |      |     | 318 |
|                      |     |     |      |     | 270319 |                      |     |     |      |     | 319 |
|                      |     |     |      |     | 270320 |                      |     |     |      |     | 320 |
|                      |     |     |      |     | 270321 |                      |     |     |      |     | 321 |
|                      |     |     |      |     | 270322 |                      |     |     |      |     | 322 |
|                      |     |     |      |     | 270323 |                      |     |     |      |     | 323 |
|                      |     |     |      |     | 270324 |                      |     |     |      |     | 324 |
|                      |     |     |      |     | 270325 |                      |     |     |      |     | 325 |
|                      |     |     |      |     | 270326 |                      |     |     |      |     | 326 |
|                      |     |     |      |     | 270327 |                      |     |     |      |     | 327 |
|                      |     |     |      |     | 270328 |                      |     |     |      |     | 328 |
|                      |     |     |      |     | 270329 |                      |     |     |      |     | 329 |
|                      |     |     |      |     | 270330 |                      |     |     |      |     | 330 |
|                      |     |     |      |     | 270331 |                      |     |     |      |     | 331 |
|                      |     |     |      |     | 270332 |                      |     |     |      |     | 332 |
|                      |     |     |      |     | 270333 |                      |     |     |      |     | 333 |
|                      |     |     |      |     | 270334 |                      |     |     |      |     | 334 |
|                      |     |     |      |     | 270335 |                      |     |     |      |     | 335 |
|                      |     |     |      |     | 270336 |                      |     |     |      |     | 336 |

**RELEVÉ DES FORMALITÉS PUBLIÉES DU 01/01/1973 AU 24/07/2023**

*Disposition n° 1 de la formalité 9104P01 2022P24082 : CORRESPONDANCE ANCIENS LOTS SOUS AK 156 ET NOUVELLE COPRO*

| Ancienne Désignation |     |     |      |     |        | Nouvelle désignation |     |     |      |     |     |
|----------------------|-----|-----|------|-----|--------|----------------------|-----|-----|------|-----|-----|
| Commune              | Pfx | Sec | Plan | Vol | Lot    | Commune              | Pfx | Sec | Plan | Vol | Lot |
|                      |     |     |      |     | 270337 |                      |     |     |      |     | 337 |
|                      |     |     |      |     | 270338 |                      |     |     |      |     | 338 |
|                      |     |     |      |     | 270339 |                      |     |     |      |     | 339 |
|                      |     |     |      |     | 270340 |                      |     |     |      |     | 340 |
|                      |     |     |      |     | 270341 |                      |     |     |      |     | 341 |
|                      |     |     |      |     | 270342 |                      |     |     |      |     | 342 |
|                      |     |     |      |     | 270343 |                      |     |     |      |     | 343 |
|                      |     |     |      |     | 270344 |                      |     |     |      |     | 344 |
|                      |     |     |      |     | 270345 |                      |     |     |      |     | 345 |
|                      |     |     |      |     | 270346 |                      |     |     |      |     | 346 |
|                      |     |     |      |     | 270347 |                      |     |     |      |     | 347 |
|                      |     |     |      |     | 270348 |                      |     |     |      |     | 348 |
|                      |     |     |      |     | 270349 |                      |     |     |      |     | 349 |
|                      |     |     |      |     | 270350 |                      |     |     |      |     | 350 |
|                      |     |     |      |     | 270351 |                      |     |     |      |     | 351 |
|                      |     |     |      |     | 270352 |                      |     |     |      |     | 352 |
|                      |     |     |      |     | 270353 |                      |     |     |      |     | 353 |
|                      |     |     |      |     | 270354 |                      |     |     |      |     | 354 |
|                      |     |     |      |     | 270355 |                      |     |     |      |     | 355 |
|                      |     |     |      |     | 270356 |                      |     |     |      |     | 356 |
|                      |     |     |      |     | 270357 |                      |     |     |      |     | 357 |
|                      |     |     |      |     | 270358 |                      |     |     |      |     | 358 |



**RELEVÉ DES FORMALITES PUBLIEES DU 01/01/1973 AU 24/07/2023**

*Disposition n° 1 de la formalité 9104P01 2022P24082 : CORRESPONDANCE ANCIENS LOTS SOUS AK 156 ET NOUVELLE COPRO*

| Ancienne Désignation |     |     |      |     |        | Nouvelle désignation |     |     |      |     |     |
|----------------------|-----|-----|------|-----|--------|----------------------|-----|-----|------|-----|-----|
| Commune              | Pfx | Sec | Plan | Vol | Lot    | Commune              | Pfx | Sec | Plan | Vol | Lot |
|                      |     |     |      |     | 270359 |                      |     |     |      |     | 359 |
|                      |     |     |      |     | 270360 |                      |     |     |      |     | 360 |
|                      |     |     |      |     | 270361 |                      |     |     |      |     | 361 |
|                      |     |     |      |     | 270362 |                      |     |     |      |     | 362 |
|                      |     |     |      |     | 270363 |                      |     |     |      |     | 363 |
|                      |     |     |      |     | 270364 |                      |     |     |      |     | 364 |
|                      |     |     |      |     | 270365 |                      |     |     |      |     | 365 |
|                      |     |     |      |     | 270366 |                      |     |     |      |     | 366 |
|                      |     |     |      |     | 270367 |                      |     |     |      |     | 367 |
|                      |     |     |      |     | 270368 |                      |     |     |      |     | 368 |
|                      |     |     |      |     | 270369 |                      |     |     |      |     | 369 |
|                      |     |     |      |     | 270370 |                      |     |     |      |     | 370 |
|                      |     |     |      |     | 270371 |                      |     |     |      |     | 371 |
|                      |     |     |      |     | 270372 |                      |     |     |      |     | 372 |
|                      |     |     |      |     | 270373 |                      |     |     |      |     | 373 |
|                      |     |     |      |     | 270374 |                      |     |     |      |     | 374 |
|                      |     |     |      |     | 270375 |                      |     |     |      |     | 375 |
|                      |     |     |      |     | 270376 |                      |     |     |      |     | 376 |
|                      |     |     |      |     | 270377 |                      |     |     |      |     | 377 |
|                      |     |     |      |     | 270378 |                      |     |     |      |     | 378 |
|                      |     |     |      |     | 270379 |                      |     |     |      |     | 379 |
|                      |     |     |      |     | 270380 |                      |     |     |      |     | 380 |

**RELEVÉ DES FORMALITES PUBLIEES DU 01/01/1973 AU 24/07/2023**

*Disposition n° 1 de la formalité 9104P01 2022P24082 : CORRESPONDANCE ANCIENS LOTS SOUS AK 156 ET NOUVELLE COPRO*

| <b>Ancienne Désignation</b> |     |     |      |     |        | <b>Nouvelle désignation</b> |     |     |      |     |     |
|-----------------------------|-----|-----|------|-----|--------|-----------------------------|-----|-----|------|-----|-----|
| Commune                     | Pfx | Sec | Plan | Vol | Lot    | Commune                     | Pfx | Sec | Plan | Vol | Lot |
|                             |     |     |      |     | 270381 |                             |     |     |      |     | 381 |
|                             |     |     |      |     | 270382 |                             |     |     |      |     | 382 |
|                             |     |     |      |     | 270383 |                             |     |     |      |     | 383 |
|                             |     |     |      |     | 270384 |                             |     |     |      |     | 384 |
|                             |     |     |      |     | 270385 |                             |     |     |      |     | 385 |
|                             |     |     |      |     | 270386 |                             |     |     |      |     | 386 |
|                             |     |     |      |     | 270387 |                             |     |     |      |     | 387 |
|                             |     |     |      |     | 270388 |                             |     |     |      |     | 388 |
|                             |     |     |      |     | 270389 |                             |     |     |      |     | 389 |
|                             |     |     |      |     | 270390 |                             |     |     |      |     | 390 |
|                             |     |     |      |     | 270391 |                             |     |     |      |     | 391 |
|                             |     |     |      |     | 270392 |                             |     |     |      |     | 392 |
|                             |     |     |      |     | 270393 |                             |     |     |      |     | 393 |
|                             |     |     |      |     | 270394 |                             |     |     |      |     | 394 |
|                             |     |     |      |     | 270395 |                             |     |     |      |     | 395 |
|                             |     |     |      |     | 270396 |                             |     |     |      |     | 396 |
|                             |     |     |      |     | 270397 |                             |     |     |      |     | 397 |
|                             |     |     |      |     | 270398 |                             |     |     |      |     | 398 |
|                             |     |     |      |     | 270399 |                             |     |     |      |     | 399 |
|                             |     |     |      |     | 270400 |                             |     |     |      |     | 400 |
|                             |     |     |      |     | 270401 |                             |     |     |      |     | 401 |
|                             |     |     |      |     | 270402 |                             |     |     |      |     | 402 |

**RELEVÉ DES FORMALITES PUBLIEES DU 01/01/1973 AU 24/07/2023**

*Disposition n° 1 de la formalité 9104P01 2022P24082 : CORRESPONDANCE ANCIENS LOTS SOUS AK 156 ET NOUVELLE COPRO*

| <b>Ancienne Désignation</b> |     |     |      |     |        | <b>Nouvelle désignation</b> |     |     |      |     |     |
|-----------------------------|-----|-----|------|-----|--------|-----------------------------|-----|-----|------|-----|-----|
| Commune                     | Pfx | Sec | Plan | Vol | Lot    | Commune                     | Pfx | Sec | Plan | Vol | Lot |
|                             |     |     |      |     | 270403 |                             |     |     |      |     | 403 |
|                             |     |     |      |     | 270404 |                             |     |     |      |     | 404 |
|                             |     |     |      |     | 270405 |                             |     |     |      |     | 405 |
|                             |     |     |      |     | 270406 |                             |     |     |      |     | 406 |
|                             |     |     |      |     | 270407 |                             |     |     |      |     | 407 |
|                             |     |     |      |     | 270408 |                             |     |     |      |     | 408 |
|                             |     |     |      |     | 270409 |                             |     |     |      |     | 409 |
|                             |     |     |      |     | 270410 |                             |     |     |      |     | 410 |
|                             |     |     |      |     | 270411 |                             |     |     |      |     | 411 |
|                             |     |     |      |     | 270412 |                             |     |     |      |     | 412 |
|                             |     |     |      |     | 270413 |                             |     |     |      |     | 413 |
|                             |     |     |      |     | 270414 |                             |     |     |      |     | 414 |
|                             |     |     |      |     | 270415 |                             |     |     |      |     | 415 |
|                             |     |     |      |     | 270416 |                             |     |     |      |     | 416 |
|                             |     |     |      |     | 270417 |                             |     |     |      |     | 417 |
|                             |     |     |      |     | 270418 |                             |     |     |      |     | 418 |
|                             |     |     |      |     | 270419 |                             |     |     |      |     | 419 |
|                             |     |     |      |     | 270420 |                             |     |     |      |     | 420 |
|                             |     |     |      |     | 270421 |                             |     |     |      |     | 421 |
|                             |     |     |      |     | 270422 |                             |     |     |      |     | 422 |
|                             |     |     |      |     | 270423 |                             |     |     |      |     | 423 |

**RELEVÉ DES FORMALITES PUBLIEES DU 01/01/1973 AU 24/07/2023**

*Disposition n° 2 de la formalité 9104P01 2022P24082 :*

| <b>Disposants</b> |   |                                    |  |
|-------------------|---|------------------------------------|--|
| Numéro            | Désignation des Personnes                               | Date de Naissance ou N° d'identité |  |
| 1                 | SYNDICAT DES COPROPRIETAIRES DE LA RESIDENCE SURCOUF 27 |                                    |  |

| <b>Immeubles</b> |                      |        |         |
|------------------|----------------------|--------|---------|
| Commune          | Désignation Cadastre | Volume | Lot     |
| GRIGNY           | AL 110               |        |         |
| GRIGNY           | AL 110               |        | 1 à 423 |

Complément : Copropriété créée suite au jugement de scission judiciaire rendu par le Tribunal Judiciaire d'Evry en date du 24/09/2021 autorisant cette scission.

Sur la parcelle AL 110, création de 423 lots numérotés de 1 à 423 venant en remplacement des lots 270 001 à 270 423 de l'ancienne copropriété.

Les tantièmes sont exprimés en 133286 èmes.

|                         |   |   |                             |
|-------------------------|---|---|-----------------------------|
| <b>N° d'ordre : 126</b> | Date de dépôt : 30/12/2022  | Référence d'enlissement : <b>9104P01 2022P38925</b> | Date de l'acte : 09/12/2022 |
|                         | Nature de l'acte : <b>ETAT DESCRIPTIF DE DIVISION ET RCP T 45 LANNES - GRIGNY</b> |   |                             |
|                         | Rédacteur : NOT Caroline ARCHAMBAULT / PARIS                                      |   |                             |

*Disposition n° 1 de la formalité 9104P01 2022P38925 : Correspondance anciens lots sous AK 156 et nouvelle copro*

| <b>Ancienne Désignation</b> |     |     |      |     |     | <b>Nouvelle désignation</b> |     |     |      |     |     |
|-----------------------------|-----|-----|------|-----|-----|-----------------------------|-----|-----|------|-----|-----|
| Commune                     | Pfx | Sec | Plan | Vol | Lot | Commune                     | Pfx | Sec | Plan | Vol | Lot |
|                             |     |     |      |     |     |                             |     |     |      |     |     |

**RELEVÉ DES FORMALITES PUBLIEES DU 01/01/1973 AU 24/07/2023**

*Disposition n° 1 de la formalité 9104P01 2022P38925 : Correspondance anciens lots sous AK 156 et nouvelle copro*

| Ancienne Désignation |     |     |           |     |     | Nouvelle désignation |     |     |      |     |     |
|----------------------|-----|-----|-----------|-----|-----|----------------------|-----|-----|------|-----|-----|
| Commune              | Pfx | Sec | Plan      | Vol | Lot | Commune              | Pfx | Sec | Plan | Vol | Lot |
| GRIGNY               |     | AM  | 76        |     |     | GRIGNY               |     | AL  | 103  |     |     |
|                      |     |     |           | 2   |     |                      |     |     |      |     | 1   |
| GRIGNY               |     | AL  | 85        |     |     |                      |     |     |      |     |     |
|                      |     |     |           | 2   |     |                      |     |     |      |     |     |
| GRIGNY               |     | AM  | 75        |     |     |                      |     |     |      |     |     |
|                      |     |     |           | 2   |     |                      |     |     |      |     |     |
| GRIGNY               |     | AL  | 69        |     |     |                      |     |     |      |     |     |
|                      |     |     |           | 2   |     |                      |     |     |      |     |     |
| GRIGNY               |     | AL  | 24        |     |     |                      |     |     |      |     |     |
|                      |     |     |           | 2   |     |                      |     |     |      |     |     |
| GRIGNY               |     | AL  | 22        |     |     |                      |     |     |      |     |     |
|                      |     | AL  | 60 à 63   |     |     |                      |     |     |      |     |     |
|                      |     |     |           | 2   |     |                      |     |     |      |     |     |
| GRIGNY               |     | AK  | 156       |     |     |                      |     |     |      |     |     |
|                      |     | AK  | 270 à 271 |     |     |                      |     |     |      |     |     |
|                      |     | AK  | 281 à 282 |     |     |                      |     |     |      |     |     |
|                      |     | AL  | 91 à 95   |     |     |                      |     |     |      |     |     |
|                      |     | AL  | 97        |     |     |                      |     |     |      |     |     |
|                      |     | AL  | 99        |     |     |                      |     |     |      |     |     |
|                      |     | AL  | 101 à 116 |     |     |                      |     |     |      |     |     |
|                      |     | AL  | 118       |     |     |                      |     |     |      |     |     |
|                      |     | AL  | 121       |     |     |                      |     |     |      |     |     |
|                      |     | AL  | 123       |     |     |                      |     |     |      |     |     |
|                      |     | AL  | 125       |     |     |                      |     |     |      |     |     |

**RELEVÉ DES FORMALITES PUBLIEES DU 01/01/1973 AU 24/07/2023**

*Disposition n° 1 de la formalité 9104P01 2022P38925 : Correspondance anciens lots sous AK 156 et nouvelle copro*

| Ancienne Désignation |     |     |           |     |        | Nouvelle désignation |     |     |      |     |     |
|----------------------|-----|-----|-----------|-----|--------|----------------------|-----|-----|------|-----|-----|
| Commune              | Pfx | Sec | Plan      | Vol | Lot    | Commune              | Pfx | Sec | Plan | Vol | Lot |
|                      |     | AL  | 128       |     |        |                      |     |     |      |     |     |
|                      |     | AL  | 134 à 136 |     |        |                      |     |     |      |     |     |
|                      |     | AL  | 138       |     |        |                      |     |     |      |     |     |
|                      |     | AL  | 140 à 142 |     |        |                      |     |     |      |     |     |
|                      |     | AM  | 25 à 26   |     |        |                      |     |     |      |     |     |
|                      |     | AM  | 83 à 85   |     |        |                      |     |     |      |     |     |
|                      |     | AM  | 87        |     |        |                      |     |     |      |     |     |
|                      |     | AM  | 89        |     |        |                      |     |     |      |     |     |
|                      |     | AM  | 91 à 95   |     |        |                      |     |     |      |     |     |
|                      |     | AM  | 97        |     |        |                      |     |     |      |     |     |
|                      |     | AM  | 99 à 101  |     |        |                      |     |     |      |     |     |
|                      |     | AM  | 104       |     |        |                      |     |     |      |     |     |
|                      |     | AM  | 108 à 109 |     |        |                      |     |     |      |     |     |
|                      |     | AM  | 111       |     |        |                      |     |     |      |     |     |
|                      |     | AM  | 113 à 114 |     |        |                      |     |     |      |     |     |
|                      |     | AM  | 118       |     |        |                      |     |     |      |     |     |
|                      |     | AM  | 130 à 131 |     |        |                      |     |     |      |     |     |
|                      |     |     |           |     | 450001 |                      |     |     |      |     |     |
|                      |     |     |           |     | 450002 |                      |     |     |      |     | 2   |
|                      |     |     |           |     | 450003 |                      |     |     |      |     | 3   |
|                      |     |     |           |     | 450004 |                      |     |     |      |     | 4   |
|                      |     |     |           |     | 450005 |                      |     |     |      |     | 5   |
|                      |     |     |           |     | 450006 |                      |     |     |      |     | 6   |

**RELEVÉ DES FORMALITES PUBLIEES DU 01/01/1973 AU 24/07/2023**

*Disposition n° 1 de la formalité 9104P01 2022P38925 : Correspondance anciens lots sous AK 156 et nouvelle copro*

| Ancienne Désignation |     |     |      |     |        | Nouvelle désignation |     |     |      |     |     |
|----------------------|-----|-----|------|-----|--------|----------------------|-----|-----|------|-----|-----|
| Commune              | Pfx | Sec | Plan | Vol | Lot    | Commune              | Pfx | Sec | Plan | Vol | Lot |
|                      |     |     |      |     | 450007 |                      |     |     |      |     | 7   |
|                      |     |     |      |     | 450008 |                      |     |     |      |     | 8   |
|                      |     |     |      |     | 450009 |                      |     |     |      |     | 9   |
|                      |     |     |      |     | 450010 |                      |     |     |      |     | 10  |
|                      |     |     |      |     | 450011 |                      |     |     |      |     | 11  |
|                      |     |     |      |     | 450012 |                      |     |     |      |     | 12  |
|                      |     |     |      |     | 450013 |                      |     |     |      |     | 13  |
|                      |     |     |      |     | 450014 |                      |     |     |      |     | 14  |
|                      |     |     |      |     | 450015 |                      |     |     |      |     | 15  |
|                      |     |     |      |     | 450016 |                      |     |     |      |     | 16  |
|                      |     |     |      |     | 450017 |                      |     |     |      |     | 17  |
|                      |     |     |      |     | 450018 |                      |     |     |      |     | 18  |
|                      |     |     |      |     | 450019 |                      |     |     |      |     | 19  |
|                      |     |     |      |     | 450020 |                      |     |     |      |     | 20  |
|                      |     |     |      |     | 450021 |                      |     |     |      |     | 21  |
|                      |     |     |      |     | 450022 |                      |     |     |      |     | 22  |
|                      |     |     |      |     | 450023 |                      |     |     |      |     | 23  |
|                      |     |     |      |     | 450024 |                      |     |     |      |     | 24  |
|                      |     |     |      |     | 450025 |                      |     |     |      |     | 25  |
|                      |     |     |      |     | 450026 |                      |     |     |      |     | 26  |
|                      |     |     |      |     | 450027 |                      |     |     |      |     | 27  |
|                      |     |     |      |     | 450028 |                      |     |     |      |     | 28  |

**RELEVÉ DES FORMALITES PUBLIEES DU 01/01/1973 AU 24/07/2023**

*Disposition n° 1 de la formalité 9104P01 2022P38925 : Correspondance anciens lots sous AK 156 et nouvelle copro*

| <b>Ancienne Désignation</b> |     |     |      |     |        | <b>Nouvelle désignation</b> |     |     |      |     |     |
|-----------------------------|-----|-----|------|-----|--------|-----------------------------|-----|-----|------|-----|-----|
| Commune                     | Pfx | Sec | Plan | Vol | Lot    | Commune                     | Pfx | Sec | Plan | Vol | Lot |
|                             |     |     |      |     | 450029 |                             |     |     |      |     | 29  |
|                             |     |     |      |     | 450030 |                             |     |     |      |     | 30  |
|                             |     |     |      |     | 450031 |                             |     |     |      |     | 31  |
|                             |     |     |      |     | 450032 |                             |     |     |      |     | 32  |
|                             |     |     |      |     | 450033 |                             |     |     |      |     | 33  |
|                             |     |     |      |     | 450034 |                             |     |     |      |     | 34  |
|                             |     |     |      |     | 450035 |                             |     |     |      |     | 35  |
|                             |     |     |      |     | 450036 |                             |     |     |      |     | 36  |
|                             |     |     |      |     | 450037 |                             |     |     |      |     | 37  |
|                             |     |     |      |     | 450038 |                             |     |     |      |     | 38  |
|                             |     |     |      |     | 450039 |                             |     |     |      |     | 39  |
|                             |     |     |      |     | 450040 |                             |     |     |      |     | 40  |
|                             |     |     |      |     | 450041 |                             |     |     |      |     | 41  |
|                             |     |     |      |     | 450042 |                             |     |     |      |     | 42  |
|                             |     |     |      |     | 450043 |                             |     |     |      |     | 43  |
|                             |     |     |      |     | 450044 |                             |     |     |      |     | 44  |
|                             |     |     |      |     | 450045 |                             |     |     |      |     | 45  |
|                             |     |     |      |     | 450046 |                             |     |     |      |     | 46  |
|                             |     |     |      |     | 450047 |                             |     |     |      |     | 47  |
|                             |     |     |      |     | 450048 |                             |     |     |      |     | 48  |
|                             |     |     |      |     | 450049 |                             |     |     |      |     | 49  |
|                             |     |     |      |     | 450050 |                             |     |     |      |     | 50  |



**RELEVÉ DES FORMALITES PUBLIEES DU 01/01/1973 AU 24/07/2023**

*Disposition n° 1 de la formalité 9104P01 2022P38925 : Correspondance anciens lots sous AK 156 et nouvelle copro*

| Ancienne Désignation |     |     |      |     |        | Nouvelle désignation |     |     |      |     |     |
|----------------------|-----|-----|------|-----|--------|----------------------|-----|-----|------|-----|-----|
| Commune              | Pfx | Sec | Plan | Vol | Lot    | Commune              | Pfx | Sec | Plan | Vol | Lot |
|                      |     |     |      |     | 450051 |                      |     |     |      |     | 51  |
|                      |     |     |      |     | 450052 |                      |     |     |      |     | 52  |
|                      |     |     |      |     | 450053 |                      |     |     |      |     | 53  |
|                      |     |     |      |     | 450054 |                      |     |     |      |     | 54  |
|                      |     |     |      |     | 450055 |                      |     |     |      |     | 55  |
|                      |     |     |      |     | 450056 |                      |     |     |      |     | 56  |
|                      |     |     |      |     | 450057 |                      |     |     |      |     | 57  |
|                      |     |     |      |     | 450058 |                      |     |     |      |     | 58  |
|                      |     |     |      |     | 450059 |                      |     |     |      |     | 59  |
|                      |     |     |      |     | 450060 |                      |     |     |      |     | 60  |
|                      |     |     |      |     | 450061 |                      |     |     |      |     | 61  |
|                      |     |     |      |     | 450062 |                      |     |     |      |     | 62  |
|                      |     |     |      |     | 450063 |                      |     |     |      |     | 63  |
|                      |     |     |      |     | 450064 |                      |     |     |      |     | 64  |
|                      |     |     |      |     | 450065 |                      |     |     |      |     | 65  |
|                      |     |     |      |     | 450066 |                      |     |     |      |     | 66  |
|                      |     |     |      |     | 450067 |                      |     |     |      |     | 67  |
|                      |     |     |      |     | 450068 |                      |     |     |      |     | 68  |
|                      |     |     |      |     | 450069 |                      |     |     |      |     | 69  |
|                      |     |     |      |     | 450070 |                      |     |     |      |     | 70  |
|                      |     |     |      |     | 450071 |                      |     |     |      |     | 71  |
|                      |     |     |      |     | 450072 |                      |     |     |      |     | 72  |

**RELEVÉ DES FORMALITES PUBLIEES DU 01/01/1973 AU 24/07/2023**

*Disposition n° 1 de la formalité 9104P01 2022P38925 : Correspondance anciens lots sous AK 156 et nouvelle copro*

| <b>Ancienne Désignation</b> |     |     |      |     |        | <b>Nouvelle désignation</b> |     |     |      |     |     |
|-----------------------------|-----|-----|------|-----|--------|-----------------------------|-----|-----|------|-----|-----|
| Commune                     | Pfx | Sec | Plan | Vol | Lot    | Commune                     | Pfx | Sec | Plan | Vol | Lot |
|                             |     |     |      |     | 450073 |                             |     |     |      |     | 73  |
|                             |     |     |      |     | 450074 |                             |     |     |      |     | 74  |
|                             |     |     |      |     | 450075 |                             |     |     |      |     | 75  |
|                             |     |     |      |     | 450076 |                             |     |     |      |     | 76  |
|                             |     |     |      |     | 450077 |                             |     |     |      |     | 77  |
|                             |     |     |      |     | 450078 |                             |     |     |      |     | 78  |
|                             |     |     |      |     | 450079 |                             |     |     |      |     | 79  |
|                             |     |     |      |     | 450080 |                             |     |     |      |     | 80  |
|                             |     |     |      |     | 450081 |                             |     |     |      |     | 81  |
|                             |     |     |      |     | 450082 |                             |     |     |      |     | 82  |
|                             |     |     |      |     | 450083 |                             |     |     |      |     | 83  |
|                             |     |     |      |     | 450084 |                             |     |     |      |     | 84  |
|                             |     |     |      |     | 450085 |                             |     |     |      |     | 85  |
|                             |     |     |      |     | 450086 |                             |     |     |      |     | 86  |
|                             |     |     |      |     | 450087 |                             |     |     |      |     | 87  |
|                             |     |     |      |     | 450088 |                             |     |     |      |     | 88  |
|                             |     |     |      |     | 450089 |                             |     |     |      |     | 89  |
|                             |     |     |      |     | 450090 |                             |     |     |      |     | 90  |
|                             |     |     |      |     | 450091 |                             |     |     |      |     | 91  |
|                             |     |     |      |     | 450092 |                             |     |     |      |     | 92  |
|                             |     |     |      |     | 450093 |                             |     |     |      |     | 93  |
|                             |     |     |      |     | 450094 |                             |     |     |      |     | 94  |

**RELEVÉ DES FORMALITES PUBLIEES DU 01/01/1973 AU 24/07/2023**

*Disposition n° 1 de la formalité 9104P01 2022P38925 : Correspondance anciens lots sous AK 156 et nouvelle copro*

| <b>Ancienne Désignation</b> |     |     |      |     |        | <b>Nouvelle désignation</b> |     |     |      |     |     |
|-----------------------------|-----|-----|------|-----|--------|-----------------------------|-----|-----|------|-----|-----|
| Commune                     | Pfx | Sec | Plan | Vol | Lot    | Commune                     | Pfx | Sec | Plan | Vol | Lot |
|                             |     |     |      |     | 450095 |                             |     |     |      |     | 95  |
|                             |     |     |      |     | 450096 |                             |     |     |      |     | 96  |
|                             |     |     |      |     | 450097 |                             |     |     |      |     | 97  |
|                             |     |     |      |     | 450098 |                             |     |     |      |     | 98  |
|                             |     |     |      |     | 450099 |                             |     |     |      |     | 99  |
|                             |     |     |      |     | 450100 |                             |     |     |      |     | 100 |
|                             |     |     |      |     | 450101 |                             |     |     |      |     | 101 |
|                             |     |     |      |     | 450102 |                             |     |     |      |     | 102 |
|                             |     |     |      |     | 450103 |                             |     |     |      |     | 103 |
|                             |     |     |      |     | 450104 |                             |     |     |      |     | 104 |
|                             |     |     |      |     | 450105 |                             |     |     |      |     | 105 |
|                             |     |     |      |     | 450106 |                             |     |     |      |     | 106 |
|                             |     |     |      |     | 450107 |                             |     |     |      |     | 107 |
|                             |     |     |      |     | 450108 |                             |     |     |      |     | 108 |
|                             |     |     |      |     | 450109 |                             |     |     |      |     | 109 |
|                             |     |     |      |     | 450110 |                             |     |     |      |     | 110 |
|                             |     |     |      |     | 450111 |                             |     |     |      |     | 111 |
|                             |     |     |      |     | 450112 |                             |     |     |      |     | 112 |
|                             |     |     |      |     | 450113 |                             |     |     |      |     | 113 |
|                             |     |     |      |     | 450114 |                             |     |     |      |     | 114 |
|                             |     |     |      |     | 450115 |                             |     |     |      |     | 115 |
|                             |     |     |      |     | 450116 |                             |     |     |      |     | 116 |

**RELEVÉ DES FORMALITÉS PUBLIÉES DU 01/01/1973 AU 24/07/2023**

*Disposition n° 1 de la formalité 9104P01 2022P38925 : Correspondance anciens lots sous AK 156 et nouvelle copro*

| <b>Ancienne Désignation</b> |     |     |      |     |        | <b>Nouvelle désignation</b> |     |     |      |     |     |
|-----------------------------|-----|-----|------|-----|--------|-----------------------------|-----|-----|------|-----|-----|
| Commune                     | Pfx | Sec | Plan | Vol | Lot    | Commune                     | Pfx | Sec | Plan | Vol | Lot |
|                             |     |     |      |     | 450117 |                             |     |     |      |     | 117 |
|                             |     |     |      |     | 450118 |                             |     |     |      |     | 118 |
|                             |     |     |      |     | 450119 |                             |     |     |      |     | 119 |
|                             |     |     |      |     | 450120 |                             |     |     |      |     | 120 |
|                             |     |     |      |     | 450121 |                             |     |     |      |     | 121 |
|                             |     |     |      |     | 450122 |                             |     |     |      |     | 122 |
|                             |     |     |      |     | 450123 |                             |     |     |      |     | 123 |
|                             |     |     |      |     | 450124 |                             |     |     |      |     | 124 |
|                             |     |     |      |     | 450125 |                             |     |     |      |     | 125 |
|                             |     |     |      |     | 450126 |                             |     |     |      |     | 126 |
|                             |     |     |      |     | 450127 |                             |     |     |      |     | 127 |
|                             |     |     |      |     | 450128 |                             |     |     |      |     | 128 |
|                             |     |     |      |     | 450129 |                             |     |     |      |     | 129 |
|                             |     |     |      |     | 450130 |                             |     |     |      |     | 130 |
|                             |     |     |      |     | 450131 |                             |     |     |      |     | 131 |
|                             |     |     |      |     | 450132 |                             |     |     |      |     | 132 |
|                             |     |     |      |     | 450133 |                             |     |     |      |     | 133 |
|                             |     |     |      |     | 450134 |                             |     |     |      |     | 134 |
|                             |     |     |      |     | 450135 |                             |     |     |      |     | 135 |
|                             |     |     |      |     | 450136 |                             |     |     |      |     | 136 |
|                             |     |     |      |     | 450137 |                             |     |     |      |     | 137 |
|                             |     |     |      |     | 450138 |                             |     |     |      |     | 138 |

**RELEVÉ DES FORMALITES PUBLIEES DU 01/01/1973 AU 24/07/2023**

*Disposition n° 1 de la formalité 9104P01 2022P38925 : Correspondance anciens lots sous AK 156 et nouvelle copro*

| Ancienne Désignation |     |     |      |     |        | Nouvelle désignation |     |     |      |     |     |
|----------------------|-----|-----|------|-----|--------|----------------------|-----|-----|------|-----|-----|
| Commune              | Pfx | Sec | Plan | Vol | Lot    | Commune              | Pfx | Sec | Plan | Vol | Lot |
|                      |     |     |      |     | 450139 |                      |     |     |      |     | 139 |
|                      |     |     |      |     | 450140 |                      |     |     |      |     | 140 |
|                      |     |     |      |     | 450141 |                      |     |     |      |     | 141 |
|                      |     |     |      |     | 450142 |                      |     |     |      |     | 142 |
|                      |     |     |      |     | 450143 |                      |     |     |      |     | 143 |
|                      |     |     |      |     | 450144 |                      |     |     |      |     | 144 |
|                      |     |     |      |     | 450145 |                      |     |     |      |     | 145 |
|                      |     |     |      |     | 450146 |                      |     |     |      |     | 146 |
|                      |     |     |      |     | 450147 |                      |     |     |      |     | 147 |
|                      |     |     |      |     | 450148 |                      |     |     |      |     | 148 |
|                      |     |     |      |     | 450149 |                      |     |     |      |     | 149 |
|                      |     |     |      |     | 450150 |                      |     |     |      |     | 150 |
|                      |     |     |      |     | 450151 |                      |     |     |      |     | 151 |
|                      |     |     |      |     | 450152 |                      |     |     |      |     | 152 |
|                      |     |     |      |     | 450153 |                      |     |     |      |     | 153 |
|                      |     |     |      |     | 450154 |                      |     |     |      |     | 154 |
|                      |     |     |      |     | 450155 |                      |     |     |      |     | 155 |
|                      |     |     |      |     | 450156 |                      |     |     |      |     | 156 |
|                      |     |     |      |     | 450157 |                      |     |     |      |     | 157 |
|                      |     |     |      |     | 450158 |                      |     |     |      |     | 158 |
|                      |     |     |      |     | 450159 |                      |     |     |      |     | 159 |
|                      |     |     |      |     | 450160 |                      |     |     |      |     | 160 |

**RELEVÉ DES FORMALITES PUBLIEES DU 01/01/1973 AU 24/07/2023**

*Disposition n° 1 de la formalité 9104P01 2022P38925 : Correspondance anciens lots sous AK 156 et nouvelle copro*

| Ancienne Désignation |     |     |      |     |        | Nouvelle désignation |     |     |      |     |     |
|----------------------|-----|-----|------|-----|--------|----------------------|-----|-----|------|-----|-----|
| Commune              | Pfx | Sec | Plan | Vol | Lot    | Commune              | Pfx | Sec | Plan | Vol | Lot |
|                      |     |     |      |     | 450161 |                      |     |     |      |     | 161 |
|                      |     |     |      |     | 450162 |                      |     |     |      |     | 162 |
|                      |     |     |      |     | 450163 |                      |     |     |      |     | 163 |
|                      |     |     |      |     | 450164 |                      |     |     |      |     | 164 |
|                      |     |     |      |     | 450165 |                      |     |     |      |     | 165 |
|                      |     |     |      |     | 450166 |                      |     |     |      |     | 166 |
|                      |     |     |      |     | 450167 |                      |     |     |      |     | 167 |
|                      |     |     |      |     | 450168 |                      |     |     |      |     | 168 |
|                      |     |     |      |     | 450169 |                      |     |     |      |     | 169 |
|                      |     |     |      |     | 450170 |                      |     |     |      |     | 170 |
|                      |     |     |      |     | 450171 |                      |     |     |      |     | 171 |
|                      |     |     |      |     | 450172 |                      |     |     |      |     | 172 |
|                      |     |     |      |     | 450173 |                      |     |     |      |     | 173 |
|                      |     |     |      |     | 450174 |                      |     |     |      |     | 174 |
|                      |     |     |      |     | 450175 |                      |     |     |      |     | 175 |
|                      |     |     |      |     | 450176 |                      |     |     |      |     | 176 |
|                      |     |     |      |     | 450177 |                      |     |     |      |     | 177 |
|                      |     |     |      |     | 450178 |                      |     |     |      |     | 178 |
|                      |     |     |      |     | 450179 |                      |     |     |      |     | 179 |
|                      |     |     |      |     | 450180 |                      |     |     |      |     | 180 |
|                      |     |     |      |     | 450181 |                      |     |     |      |     | 181 |
|                      |     |     |      |     | 450182 |                      |     |     |      |     | 182 |

**RELEVÉ DES FORMALITES PUBLIEES DU 01/01/1973 AU 24/07/2023**

*Disposition n° 1 de la formalité 9104P01 2022P38925 : Correspondance anciens lots sous AK 156 et nouvelle copro*

| <b>Ancienne Désignation</b> |     |     |      |     |        | <b>Nouvelle désignation</b> |     |     |      |     |     |
|-----------------------------|-----|-----|------|-----|--------|-----------------------------|-----|-----|------|-----|-----|
| Commune                     | Pfx | Sec | Plan | Vol | Lot    | Commune                     | Pfx | Sec | Plan | Vol | Lot |
|                             |     |     |      |     | 450183 |                             |     |     |      |     | 183 |
|                             |     |     |      |     | 450184 |                             |     |     |      |     | 184 |
|                             |     |     |      |     | 450185 |                             |     |     |      |     | 185 |
|                             |     |     |      |     | 450186 |                             |     |     |      |     | 186 |
|                             |     |     |      |     | 450187 |                             |     |     |      |     | 187 |
|                             |     |     |      |     | 450188 |                             |     |     |      |     | 188 |
|                             |     |     |      |     | 450189 |                             |     |     |      |     | 189 |
|                             |     |     |      |     | 450190 |                             |     |     |      |     | 190 |
|                             |     |     |      |     | 450191 |                             |     |     |      |     | 191 |
|                             |     |     |      |     | 450192 |                             |     |     |      |     | 192 |
|                             |     |     |      |     | 450193 |                             |     |     |      |     | 193 |
|                             |     |     |      |     | 450194 |                             |     |     |      |     | 194 |
|                             |     |     |      |     | 450195 |                             |     |     |      |     | 195 |
|                             |     |     |      |     | 450196 |                             |     |     |      |     | 196 |
|                             |     |     |      |     | 450197 |                             |     |     |      |     | 197 |
|                             |     |     |      |     | 450198 |                             |     |     |      |     | 198 |
|                             |     |     |      |     | 450199 |                             |     |     |      |     | 199 |
|                             |     |     |      |     | 450200 |                             |     |     |      |     | 200 |
|                             |     |     |      |     | 450201 |                             |     |     |      |     | 201 |
|                             |     |     |      |     | 450202 |                             |     |     |      |     | 202 |
|                             |     |     |      |     | 450203 |                             |     |     |      |     | 203 |
|                             |     |     |      |     | 450204 |                             |     |     |      |     | 204 |

**RELEVÉ DES FORMALITES PUBLIEES DU 01/01/1973 AU 24/07/2023**

*Disposition n° 1 de la formalité 9104P01 2022P38925 : Correspondance anciens lots sous AK 156 et nouvelle copro*

| Ancienne Désignation |     |     |      |     |        | Nouvelle désignation |     |     |      |     |     |
|----------------------|-----|-----|------|-----|--------|----------------------|-----|-----|------|-----|-----|
| Commune              | Pfx | Sec | Plan | Vol | Lot    | Commune              | Pfx | Sec | Plan | Vol | Lot |
|                      |     |     |      |     | 450205 |                      |     |     |      |     | 205 |
|                      |     |     |      |     | 450206 |                      |     |     |      |     | 206 |
|                      |     |     |      |     | 450207 |                      |     |     |      |     | 207 |
|                      |     |     |      |     | 450208 |                      |     |     |      |     | 208 |
|                      |     |     |      |     | 450209 |                      |     |     |      |     | 209 |
|                      |     |     |      |     | 450210 |                      |     |     |      |     | 210 |
|                      |     |     |      |     | 450211 |                      |     |     |      |     | 211 |
|                      |     |     |      |     | 450212 |                      |     |     |      |     | 212 |
|                      |     |     |      |     | 450213 |                      |     |     |      |     | 213 |
|                      |     |     |      |     | 450214 |                      |     |     |      |     | 214 |
|                      |     |     |      |     | 450215 |                      |     |     |      |     | 215 |
|                      |     |     |      |     | 450216 |                      |     |     |      |     | 216 |
|                      |     |     |      |     | 450217 |                      |     |     |      |     | 217 |
|                      |     |     |      |     | 450218 |                      |     |     |      |     | 218 |
|                      |     |     |      |     | 450219 |                      |     |     |      |     | 219 |
|                      |     |     |      |     | 450220 |                      |     |     |      |     | 220 |
|                      |     |     |      |     | 450221 |                      |     |     |      |     | 221 |
|                      |     |     |      |     | 450222 |                      |     |     |      |     | 222 |
|                      |     |     |      |     | 450223 |                      |     |     |      |     | 223 |
|                      |     |     |      |     | 450224 |                      |     |     |      |     | 224 |
|                      |     |     |      |     | 450225 |                      |     |     |      |     | 225 |
|                      |     |     |      |     | 450226 |                      |     |     |      |     | 226 |



**RELEVÉ DES FORMALITES PUBLIEES DU 01/01/1973 AU 24/07/2023**

*Disposition n° 1 de la formalité 9104P01 2022P38925 : Correspondance anciens lots sous AK 156 et nouvelle copro*

| <b>Ancienne Désignation</b> |     |     |      |     |        | <b>Nouvelle désignation</b> |     |     |      |     |     |
|-----------------------------|-----|-----|------|-----|--------|-----------------------------|-----|-----|------|-----|-----|
| Commune                     | Pfx | Sec | Plan | Vol | Lot    | Commune                     | Pfx | Sec | Plan | Vol | Lot |
|                             |     |     |      |     | 450227 |                             |     |     |      |     | 227 |
|                             |     |     |      |     | 450228 |                             |     |     |      |     | 228 |
|                             |     |     |      |     | 450229 |                             |     |     |      |     | 229 |
|                             |     |     |      |     | 450230 |                             |     |     |      |     | 230 |
|                             |     |     |      |     | 450231 |                             |     |     |      |     | 231 |
|                             |     |     |      |     | 450232 |                             |     |     |      |     | 232 |
|                             |     |     |      |     | 450233 |                             |     |     |      |     | 233 |
|                             |     |     |      |     | 450234 |                             |     |     |      |     | 234 |
|                             |     |     |      |     | 450235 |                             |     |     |      |     | 235 |
|                             |     |     |      |     | 450236 |                             |     |     |      |     | 236 |
|                             |     |     |      |     | 450237 |                             |     |     |      |     | 237 |
|                             |     |     |      |     | 450238 |                             |     |     |      |     | 238 |
|                             |     |     |      |     | 450239 |                             |     |     |      |     | 239 |
|                             |     |     |      |     | 450240 |                             |     |     |      |     | 240 |
|                             |     |     |      |     | 450241 |                             |     |     |      |     | 241 |
|                             |     |     |      |     | 450242 |                             |     |     |      |     | 242 |
|                             |     |     |      |     | 450243 |                             |     |     |      |     | 243 |
|                             |     |     |      |     | 450244 |                             |     |     |      |     | 244 |
|                             |     |     |      |     | 450245 |                             |     |     |      |     | 245 |
|                             |     |     |      |     | 450246 |                             |     |     |      |     | 246 |
|                             |     |     |      |     | 450247 |                             |     |     |      |     | 247 |
|                             |     |     |      |     | 450248 |                             |     |     |      |     | 248 |

**RELEVÉ DES FORMALITES PUBLIEES DU 01/01/1973 AU 24/07/2023**

*Disposition n° 1 de la formalité 9104P01 2022P38925 : Correspondance anciens lots sous AK 156 et nouvelle copro*

| <b>Ancienne Désignation</b> |     |     |      |     |        | <b>Nouvelle désignation</b> |     |     |      |     |     |
|-----------------------------|-----|-----|------|-----|--------|-----------------------------|-----|-----|------|-----|-----|
| Commune                     | Pfx | Sec | Plan | Vol | Lot    | Commune                     | Pfx | Sec | Plan | Vol | Lot |
|                             |     |     |      |     | 450249 |                             |     |     |      |     | 249 |
|                             |     |     |      |     | 450250 |                             |     |     |      |     | 250 |
|                             |     |     |      |     | 450251 |                             |     |     |      |     | 251 |
|                             |     |     |      |     | 450252 |                             |     |     |      |     | 252 |
|                             |     |     |      |     | 450253 |                             |     |     |      |     | 253 |
|                             |     |     |      |     | 450254 |                             |     |     |      |     | 254 |
|                             |     |     |      |     | 450255 |                             |     |     |      |     | 255 |
|                             |     |     |      |     | 450256 |                             |     |     |      |     | 256 |
|                             |     |     |      |     | 450257 |                             |     |     |      |     | 257 |
|                             |     |     |      |     | 450258 |                             |     |     |      |     | 258 |
|                             |     |     |      |     | 450259 |                             |     |     |      |     | 259 |
|                             |     |     |      |     | 450260 |                             |     |     |      |     | 260 |
|                             |     |     |      |     | 450261 |                             |     |     |      |     | 261 |
|                             |     |     |      |     | 450262 |                             |     |     |      |     | 262 |
|                             |     |     |      |     | 450263 |                             |     |     |      |     | 263 |
|                             |     |     |      |     | 450264 |                             |     |     |      |     | 264 |
|                             |     |     |      |     | 450265 |                             |     |     |      |     | 265 |
|                             |     |     |      |     | 450266 |                             |     |     |      |     | 266 |
|                             |     |     |      |     | 450267 |                             |     |     |      |     | 267 |
|                             |     |     |      |     | 450268 |                             |     |     |      |     | 268 |
|                             |     |     |      |     | 450269 |                             |     |     |      |     | 269 |
|                             |     |     |      |     | 450270 |                             |     |     |      |     | 270 |

**RELEVÉ DES FORMALITÉS PUBLIÉES DU 01/01/1973 AU 24/07/2023**

*Disposition n° 1 de la formalité 9104P01 2022P38925 : Correspondance anciens lots sous AK 156 et nouvelle copro*

| Ancienne Désignation |     |     |      |     |        | Nouvelle désignation |     |     |      |     |     |
|----------------------|-----|-----|------|-----|--------|----------------------|-----|-----|------|-----|-----|
| Commune              | Pfx | Sec | Plan | Vol | Lot    | Commune              | Pfx | Sec | Plan | Vol | Lot |
|                      |     |     |      |     | 450271 |                      |     |     |      |     | 271 |
|                      |     |     |      |     | 450272 |                      |     |     |      |     | 272 |
|                      |     |     |      |     | 450273 |                      |     |     |      |     | 273 |
|                      |     |     |      |     | 450274 |                      |     |     |      |     | 274 |
|                      |     |     |      |     | 450275 |                      |     |     |      |     | 275 |
|                      |     |     |      |     | 450276 |                      |     |     |      |     | 276 |
|                      |     |     |      |     | 450277 |                      |     |     |      |     | 277 |
|                      |     |     |      |     | 450278 |                      |     |     |      |     | 278 |
|                      |     |     |      |     | 450279 |                      |     |     |      |     | 279 |
|                      |     |     |      |     | 450280 |                      |     |     |      |     | 280 |
|                      |     |     |      |     | 450281 |                      |     |     |      |     | 281 |
|                      |     |     |      |     | 450282 |                      |     |     |      |     | 282 |
|                      |     |     |      |     | 450283 |                      |     |     |      |     | 283 |
|                      |     |     |      |     | 450284 |                      |     |     |      |     | 284 |
|                      |     |     |      |     | 450285 |                      |     |     |      |     | 285 |
|                      |     |     |      |     | 450286 |                      |     |     |      |     | 286 |
|                      |     |     |      |     | 450287 |                      |     |     |      |     | 287 |
|                      |     |     |      |     | 450288 |                      |     |     |      |     | 288 |
|                      |     |     |      |     | 450289 |                      |     |     |      |     | 289 |
|                      |     |     |      |     | 450290 |                      |     |     |      |     | 290 |
|                      |     |     |      |     | 450291 |                      |     |     |      |     | 291 |
|                      |     |     |      |     | 450292 |                      |     |     |      |     | 292 |

**RELEVÉ DES FORMALITES PUBLIEES DU 01/01/1973 AU 24/07/2023**

*Disposition n° 1 de la formalité 9104P01 2022P38925 : Correspondance anciens lots sous AK 156 et nouvelle copro*

| <b>Ancienne Désignation</b> |     |     |      |     |        | <b>Nouvelle désignation</b> |     |     |      |     |     |
|-----------------------------|-----|-----|------|-----|--------|-----------------------------|-----|-----|------|-----|-----|
| Commune                     | Pfx | Sec | Plan | Vol | Lot    | Commune                     | Pfx | Sec | Plan | Vol | Lot |
|                             |     |     |      |     | 450293 |                             |     |     |      |     | 293 |
|                             |     |     |      |     | 450294 |                             |     |     |      |     | 294 |
|                             |     |     |      |     | 450295 |                             |     |     |      |     | 295 |
|                             |     |     |      |     | 450296 |                             |     |     |      |     | 296 |
|                             |     |     |      |     | 450297 |                             |     |     |      |     | 297 |
|                             |     |     |      |     | 450298 |                             |     |     |      |     | 298 |
|                             |     |     |      |     | 450299 |                             |     |     |      |     | 299 |
|                             |     |     |      |     | 450300 |                             |     |     |      |     | 300 |
|                             |     |     |      |     | 450301 |                             |     |     |      |     | 301 |
|                             |     |     |      |     | 450302 |                             |     |     |      |     | 302 |
|                             |     |     |      |     | 450303 |                             |     |     |      |     | 303 |
|                             |     |     |      |     | 450304 |                             |     |     |      |     | 304 |
|                             |     |     |      |     | 450305 |                             |     |     |      |     | 305 |
|                             |     |     |      |     | 450306 |                             |     |     |      |     | 306 |
|                             |     |     |      |     | 450307 |                             |     |     |      |     | 307 |
|                             |     |     |      |     | 450308 |                             |     |     |      |     | 308 |
|                             |     |     |      |     | 450309 |                             |     |     |      |     | 309 |
|                             |     |     |      |     | 450310 |                             |     |     |      |     | 310 |
|                             |     |     |      |     | 450311 |                             |     |     |      |     | 311 |
|                             |     |     |      |     | 450312 |                             |     |     |      |     | 312 |
|                             |     |     |      |     | 450313 |                             |     |     |      |     | 313 |
|                             |     |     |      |     | 450314 |                             |     |     |      |     | 314 |

**RELEVÉ DES FORMALITES PUBLIEES DU 01/01/1973 AU 24/07/2023**

*Disposition n° 1 de la formalité 9104P01 2022P38925 : Correspondance anciens lots sous AK 156 et nouvelle copro*

| <b>Ancienne Désignation</b> |     |     |      |     |        | <b>Nouvelle désignation</b> |     |     |      |     |     |
|-----------------------------|-----|-----|------|-----|--------|-----------------------------|-----|-----|------|-----|-----|
| Commune                     | Pfx | Sec | Plan | Vol | Lot    | Commune                     | Pfx | Sec | Plan | Vol | Lot |
|                             |     |     |      |     | 450315 |                             |     |     |      |     | 315 |
|                             |     |     |      |     | 450316 |                             |     |     |      |     | 316 |
|                             |     |     |      |     | 450317 |                             |     |     |      |     | 317 |
|                             |     |     |      |     | 450318 |                             |     |     |      |     | 318 |
|                             |     |     |      |     | 450319 |                             |     |     |      |     | 319 |
|                             |     |     |      |     | 450320 |                             |     |     |      |     | 320 |
|                             |     |     |      |     | 450321 |                             |     |     |      |     | 321 |
|                             |     |     |      |     | 450322 |                             |     |     |      |     | 322 |
|                             |     |     |      |     | 450323 |                             |     |     |      |     | 323 |
|                             |     |     |      |     | 450324 |                             |     |     |      |     | 324 |
|                             |     |     |      |     | 450325 |                             |     |     |      |     | 325 |
|                             |     |     |      |     | 450326 |                             |     |     |      |     | 326 |
|                             |     |     |      |     | 450327 |                             |     |     |      |     | 327 |
|                             |     |     |      |     | 450328 |                             |     |     |      |     | 328 |
|                             |     |     |      |     | 450329 |                             |     |     |      |     | 329 |
|                             |     |     |      |     | 450330 |                             |     |     |      |     | 330 |
|                             |     |     |      |     | 450331 |                             |     |     |      |     | 331 |
|                             |     |     |      |     | 450332 |                             |     |     |      |     | 332 |
|                             |     |     |      |     | 450333 |                             |     |     |      |     | 333 |
|                             |     |     |      |     | 450334 |                             |     |     |      |     | 334 |
|                             |     |     |      |     | 450335 |                             |     |     |      |     | 335 |
|                             |     |     |      |     | 450336 |                             |     |     |      |     | 336 |

**RELEVÉ DES FORMALITES PUBLIEES DU 01/01/1973 AU 24/07/2023**

*Disposition n° 1 de la formalité 9104P01 2022P38925 : Correspondance anciens lots sous AK 156 et nouvelle copro*

| Ancienne Désignation |     |     |      |     |        | Nouvelle désignation |     |     |      |     |     |
|----------------------|-----|-----|------|-----|--------|----------------------|-----|-----|------|-----|-----|
| Commune              | Pfx | Sec | Plan | Vol | Lot    | Commune              | Pfx | Sec | Plan | Vol | Lot |
|                      |     |     |      |     | 450337 |                      |     |     |      |     | 337 |
|                      |     |     |      |     | 450338 |                      |     |     |      |     | 338 |
|                      |     |     |      |     | 450339 |                      |     |     |      |     | 339 |
|                      |     |     |      |     | 450340 |                      |     |     |      |     | 340 |
|                      |     |     |      |     | 450341 |                      |     |     |      |     | 341 |
|                      |     |     |      |     | 450342 |                      |     |     |      |     | 342 |
|                      |     |     |      |     | 450343 |                      |     |     |      |     | 343 |
|                      |     |     |      |     | 450344 |                      |     |     |      |     | 344 |
|                      |     |     |      |     | 450345 |                      |     |     |      |     | 345 |
|                      |     |     |      |     | 450346 |                      |     |     |      |     | 346 |
|                      |     |     |      |     | 450347 |                      |     |     |      |     | 347 |
|                      |     |     |      |     | 450348 |                      |     |     |      |     | 348 |
|                      |     |     |      |     | 450349 |                      |     |     |      |     | 349 |
|                      |     |     |      |     | 450350 |                      |     |     |      |     | 350 |
|                      |     |     |      |     | 450351 |                      |     |     |      |     | 351 |
|                      |     |     |      |     | 450352 |                      |     |     |      |     | 352 |
|                      |     |     |      |     | 450353 |                      |     |     |      |     | 353 |
|                      |     |     |      |     | 450354 |                      |     |     |      |     | 354 |
|                      |     |     |      |     | 450355 |                      |     |     |      |     | 355 |
|                      |     |     |      |     | 450356 |                      |     |     |      |     | 356 |
|                      |     |     |      |     | 450357 |                      |     |     |      |     | 357 |
|                      |     |     |      |     | 450358 |                      |     |     |      |     | 358 |

**RELEVÉ DES FORMALITES PUBLIEES DU 01/01/1973 AU 24/07/2023**

*Disposition n° 1 de la formalité 9104P01 2022P38925 : Correspondance anciens lots sous AK 156 et nouvelle copro*

| Ancienne Désignation |     |     |      |     |        | Nouvelle désignation |     |     |      |     |     |
|----------------------|-----|-----|------|-----|--------|----------------------|-----|-----|------|-----|-----|
| Commune              | Pfx | Sec | Plan | Vol | Lot    | Commune              | Pfx | Sec | Plan | Vol | Lot |
|                      |     |     |      |     | 450359 |                      |     |     |      |     | 359 |
|                      |     |     |      |     | 450360 |                      |     |     |      |     | 360 |
|                      |     |     |      |     | 450361 |                      |     |     |      |     | 361 |
|                      |     |     |      |     | 450362 |                      |     |     |      |     | 362 |
|                      |     |     |      |     | 450363 |                      |     |     |      |     | 363 |
|                      |     |     |      |     | 450364 |                      |     |     |      |     | 364 |
|                      |     |     |      |     | 450365 |                      |     |     |      |     | 365 |
|                      |     |     |      |     | 450366 |                      |     |     |      |     | 366 |
|                      |     |     |      |     | 450367 |                      |     |     |      |     | 367 |
|                      |     |     |      |     | 450368 |                      |     |     |      |     | 368 |
|                      |     |     |      |     | 450369 |                      |     |     |      |     | 369 |
|                      |     |     |      |     | 450370 |                      |     |     |      |     | 370 |
|                      |     |     |      |     | 450371 |                      |     |     |      |     | 371 |
|                      |     |     |      |     | 450372 |                      |     |     |      |     | 372 |
|                      |     |     |      |     | 450373 |                      |     |     |      |     | 373 |
|                      |     |     |      |     | 450374 |                      |     |     |      |     | 374 |
|                      |     |     |      |     | 450375 |                      |     |     |      |     | 375 |
|                      |     |     |      |     | 450376 |                      |     |     |      |     | 376 |
|                      |     |     |      |     | 450377 |                      |     |     |      |     | 377 |
|                      |     |     |      |     | 450378 |                      |     |     |      |     | 378 |
|                      |     |     |      |     | 450379 |                      |     |     |      |     | 379 |
|                      |     |     |      |     | 450380 |                      |     |     |      |     | 380 |

**RELEVÉ DES FORMALITÉS PUBLIÉES DU 01/01/1973 AU 24/07/2023**

*Disposition n° 1 de la formalité 9104P01 2022P38925 : Correspondance anciens lots sous AK 156 et nouvelle copro*

| Ancienne Désignation |     |     |      |     |        | Nouvelle désignation |     |     |      |     |     |
|----------------------|-----|-----|------|-----|--------|----------------------|-----|-----|------|-----|-----|
| Commune              | Pfx | Sec | Plan | Vol | Lot    | Commune              | Pfx | Sec | Plan | Vol | Lot |
|                      |     |     |      |     | 450381 |                      |     |     |      |     | 381 |
|                      |     |     |      |     | 450382 |                      |     |     |      |     | 382 |
|                      |     |     |      |     | 450383 |                      |     |     |      |     | 383 |
|                      |     |     |      |     | 450384 |                      |     |     |      |     | 384 |
|                      |     |     |      |     | 450385 |                      |     |     |      |     | 385 |
|                      |     |     |      |     | 450386 |                      |     |     |      |     | 386 |
|                      |     |     |      |     | 450387 |                      |     |     |      |     | 387 |
|                      |     |     |      |     | 450388 |                      |     |     |      |     | 388 |

*Disposition n° 2 de la formalité 9104P01 2022P38925 : Nouvel état descriptif de division et RCP*

| Disposants |  |                                    |
|------------|--|------------------------------------|
| Numéro     | Désignation des Personnes                              | Date de Naissance ou N° d'identité |
| 1          | SYNDICAT DES COPROPRIÉTAIRES DE LA RESIDENCE LANNES 45 |                                    |

| Immeubles |                      |        |         |
|-----------|----------------------|--------|---------|
| Commune   | Désignation Cadastre | Volume | Lot     |
| GRIGNY    | AL 103               |        |         |
| GRIGNY    | AL 103               |        | 1 à 388 |

Complément : Copropriété créée suite au jugement de scission judiciaire rendu par le Tribunal Judiciaire d'Evry en date du 24/09/2021 autorisant cette scission.

Nouvel état descriptif de division et règlement de copropriété sur la parcelle Al 103.

Création de 388 lots numérotés de 1 à 388 venant en remplacement des lots 450001 à 450388 de l'ancienne copropriété.

Les quotes-parts des parties communes générales sont exprimées en 82248èmes.

|                         |  |  |                             |
|-------------------------|--|--|-----------------------------|
| <b>N° d'ordre : 127</b> | Date de dépôt : 07/07/2023                                       | Référence d'enlissement : 9104P01 2023S132 | Date de l'acte : 12/05/2023 |
|                         | Nature de l'acte : <b>COMMANDEMENT VALANT SAISIE IMMOBILIERE</b> |  |                             |
|                         | Rédacteur : HUI BRAUN / VERSAILLES                               |  |                             |



**RELEVÉ DES FORMALITES PUBLIEES DU 01/01/1973 AU 24/07/2023**

**FORMALITE EN ATTENTE**

Conformément aux dispositions du 2 de l'article 41 du décret du 14 octobre 1955, il vous appartient de déposer une nouvelle demande de renseignements pour connaître le sort des formalités révélées en attente et non régularisées.

|                         |   |   |                             |
|-------------------------|---|---|-----------------------------|
| <b>N° d'ordre : 128</b> | Date de dépôt : 17/07/2023  | Référence d'enlissement : <b>9104P01 2023S139</b> | Date de l'acte : 11/07/2023 |
|                         | Nature de l'acte : <b>2023 S 132 SAISIE RECTIFICATIVE VALANT REPRISE POUR ORDRE de la formalité initiale du 07/07/2023 Sages : 9104P01 Vol 2023S N° 132</b> |   |                             |
|                         | Rédacteur : HUI BRAUN / LE VESINET  |   |                             |
|                         | Domicile élu : GRIGNY AU CABINET DE MAITRE SAME AVOCAT DE LA SCP SAME   |   |                             |

*Disposition n° 1 de la formalité 9104P01 2023S139 :*

| <b>Créanciers</b>                     |  |                                    |
|---------------------------------------|--|------------------------------------|
| Numéro                                | Désignation des personnes  | Date de Naissance ou N° d'identité |
|                                       | SYNDICAT DES COPROPRIETAIRES PRINCIPAL DE GRIGNY II SIS 2 PLACE HENRU BARBUSSE |                                    |
| <b>Propriétaire Immeuble / Contre</b> |  |                                    |
| Numéro                                | Désignation des personnes  | Date de Naissance ou N° d'identité |
| 1                                     | SCI NOEVIN   | 483 724 639                        |

**RELEVÉ DES FORMALITÉS PUBLIÉES DU 01/01/1973 AU 24/07/2023**

*Disposition n° 1 de la formalité 9104P01 2023S139 :*

| <b>Immeubles</b> |        |         |                        |        |                   |
|------------------|--------|---------|------------------------|--------|-------------------|
| Prop.Imm/Contre  | Droits | Commune | Désignation cadastrale | Volume | Lot               |
|                  |        | GRIGNY  | AL 112                 |        | 144<br>180<br>321 |
|                  |        | GRIGNY  | AL 97                  |        | 39<br>105         |
|                  |        | GRIGNY  | AL 118                 |        | 25<br>72          |
|                  |        | GRIGNY  | AL 110                 |        | 28<br>125         |
|                  |        | GRIGNY  | AL 103                 |        | 43<br>172 à 174   |

Dernière page de la réponse à la demande de renseignements qui comporte 329 pages y compris le certificat.